

**ESTUDIO ACÚSTICO DEL
MUNICIPIO DE
SANTA EULÀRIA DES RIU
AÑO 2016**

Serie de planos 3 Lngt



DUNA Consultores

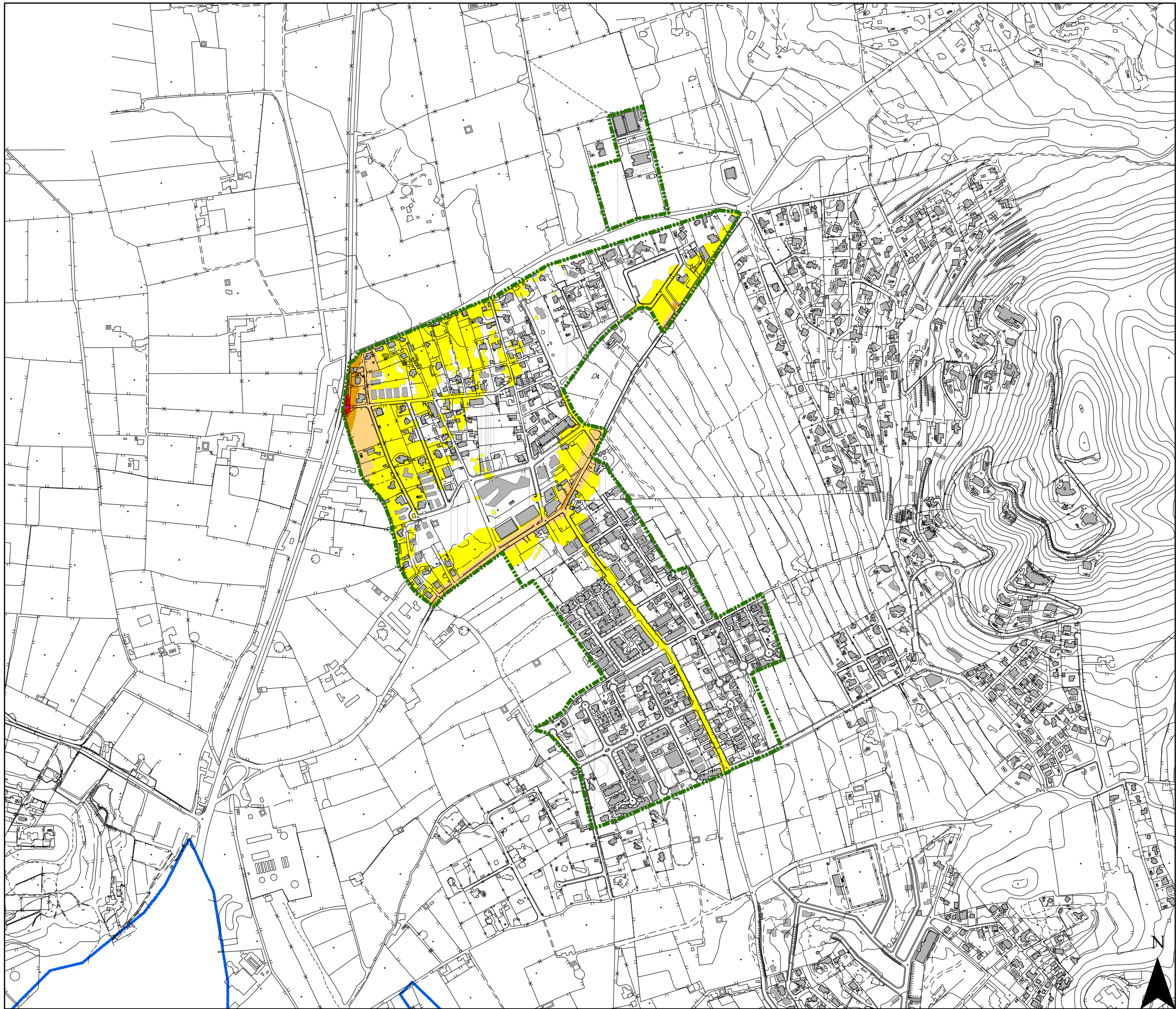
Av. Isidor Macabich, 63, local 20. 07800, EIVISSA. Tel / fax 971/392962. Tel 630568175

WWW.dunabaleares.com dunabaleares@gmail.com

Eivissa, noviembre de 2016



- Serie de planos 3 Lngt
 - Plano 3.1. Lngt Jesús 1:7.500
 - Plano 3.2. Lngt Can Pep Simó-Es Pouet-Cap Martinet 1:5.000
 - Plano 3.3. Lngt Sa Rota-Selleres-Ventura 1:7.500
 - Plano 3.4. Lngt Ses Torres 1:2.500
 - Plano 3.5. Lngt Ca Na Negreta-Can Ramón 1:5.000
 - Plano 3.6. Lngt Can Fornet 1:5.000
 - Plano 3.7. Lngt Ca Na Palava 1:3.000
 - Plano 3.8. Lngt Xiquet Pou 1:2.500
 - Plano 3.9. Lngt Roca Llisa (Urbanización) 1:5.000
 - Plano 3.10. Lngt Roca Llisa (Golf de Ibiza) 1:5.000
 - Plano 3.11. Lngt Puig d'en Valls 1:5.000
 - Plano 3.12. Lngt Can Negre-Can Bufí 1:3.000
 - Plano 3.13. Lngt Cas Corp 1:2.500
 - Plano 3.14. Lngt Sant Carles 1:2.500
 - Plano 3.15. Lngt Cala Pada-S'Argamassa 1:5.000
 - Plano 3.16. Lngt Es Canar-Punta Arabí 1:7.500
 - Plano 3.17. Lngt Es Figueral 1:5.000
 - Plano 3.18. Lngt Cala Llenya-La Joya 1:7.500
 - Plano 3.19. Lngt Santa Eulària 1:7.500
 - Plano 3.20. Lngt Can Pep Poll-Sa Font 1:1.500
 - Plano 3.21. Lngt Siesta-Montañas Verdes-Miramar-Buenavista 1:5.000
 - Plano 3.22. Lngt Cala Llonga-Espárragos 1:5.000
 - Plano 3.23. Lngt Valverde 1:2.500
 - Plano 3.24. Lngt Santa Gertrudis 1:2.500



AJUNTAMENT
DE SANTA EULÀRIA DES RIU

LNGT

- < 55
- 55 - 60
- 60 - 65
- 65 - 70
- 70 - 75
- > 75
- Límite núcleo

**ESTUDIO ACÚSTICO
DEL MUNICIPIO DE
SANTA EULÀRIA DES RIU**

Fecha:
Noviembre 2016

Escala:
1:7.500

Coordenadas:
ETRS 89 UTM Zone 31 N

Lngt

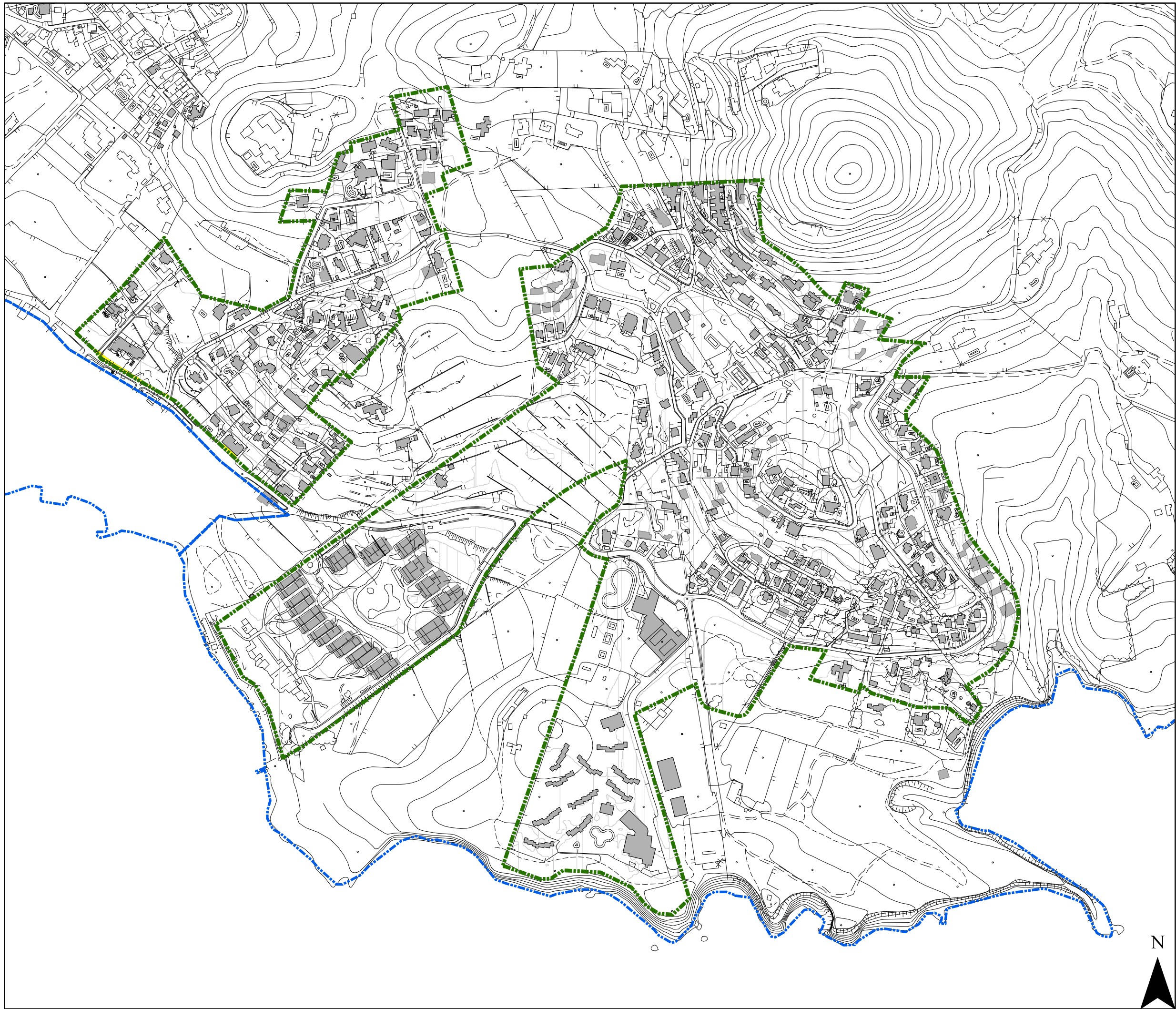
Jesús



DUNA BALEARES S.L.


Plano

3.1



AJUNTAMENT
DE SANTA EULÀRIA DES RIU

LNGT



ESTUDIO ACÚSTICO DEL MUNICIPIO DE SANTA EULÀRIA DES RIU

Fecha:
Noviembre 2016

Lngt

Escala:
1:5.000

**Can Pep Simó
Es Pouet
Cap Martinet**

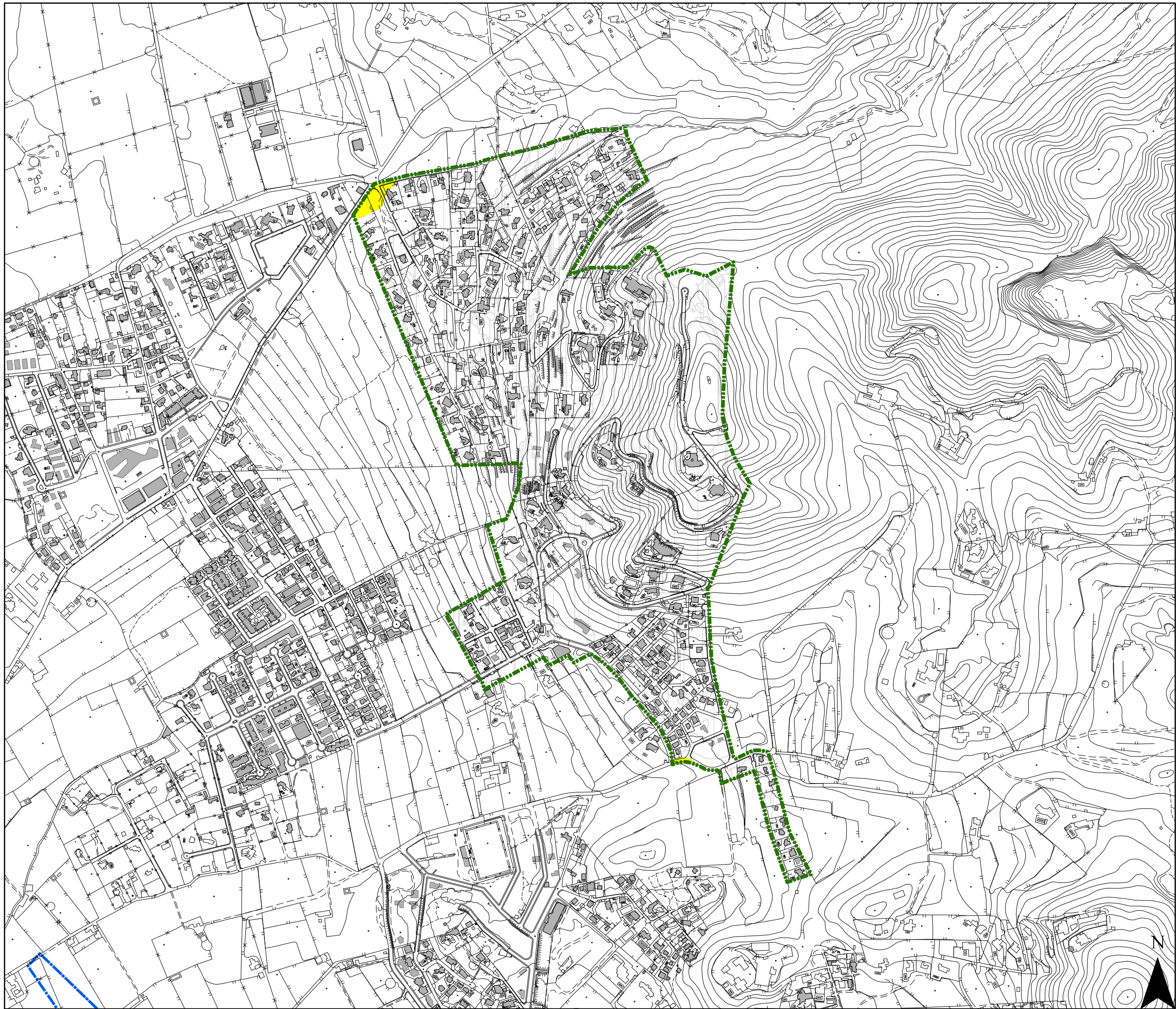
Coordenadas:
ETRS 89 UTM Zone 31 N

Plano



3.2





AJUNTAMENT
DE SANTA EULÀRIA DES RIU

LNGT

- < 55
- 55 - 60
- 60 - 65
- 65 - 70
- 70 - 75
- > 75
- Límite núcleo

**ESTUDIO ACÚSTICO
DEL MUNICIPIO DE
SANTA EULÀRIA DES RIU**

Fecha:
Noviembre 2016

Lngt

Escala:
1:7.500

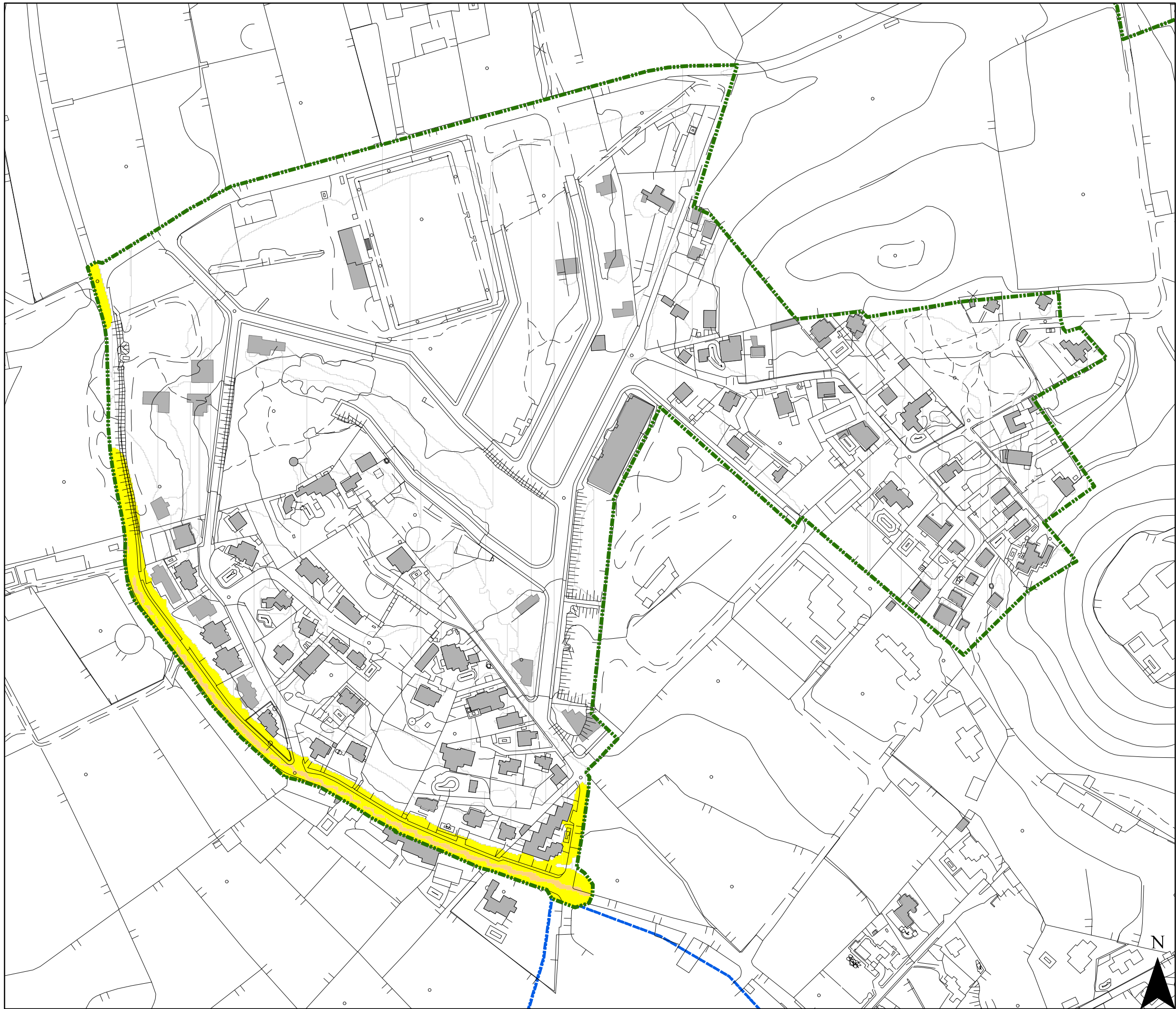
**Sa Rota-Selleres
Ventura**

Coordenadas:
ETRS 89 UTM Zone 31 N



**Plano
3.3**





AJUNTAMENT
DE SANTA EULÀRIA DES RIU

LNGT

- < 55
- 55 - 60
- 60 - 65
- 65 - 70
- 70 - 75
- > 75
- Límite núcleo

**ESTUDIO ACÚSTICO
DEL MUNICIPIO DE
SANTA EULÀRIA DES RIU**

Fecha:
Noviembre 2016

Lngt

Escala:
1:2.500

Ses Torres

Coordenadas:
ETRS 89 UTM Zone 31 N



**Plano
3.4**



AJUNTAMENT
DE SANTA EULÀRIA DES RIU

LNGT

- < 55
- 55 - 60
- 60 - 65
- 65 - 70
- 70 - 75
- > 75
- Límite núcleo

**ESTUDIO ACÚSTICO
DEL MUNICIPIO DE
SANTA EULÀRIA DES RIU**

Fecha:
Noviembre 2016

Lngt

Escala:
1:5.000

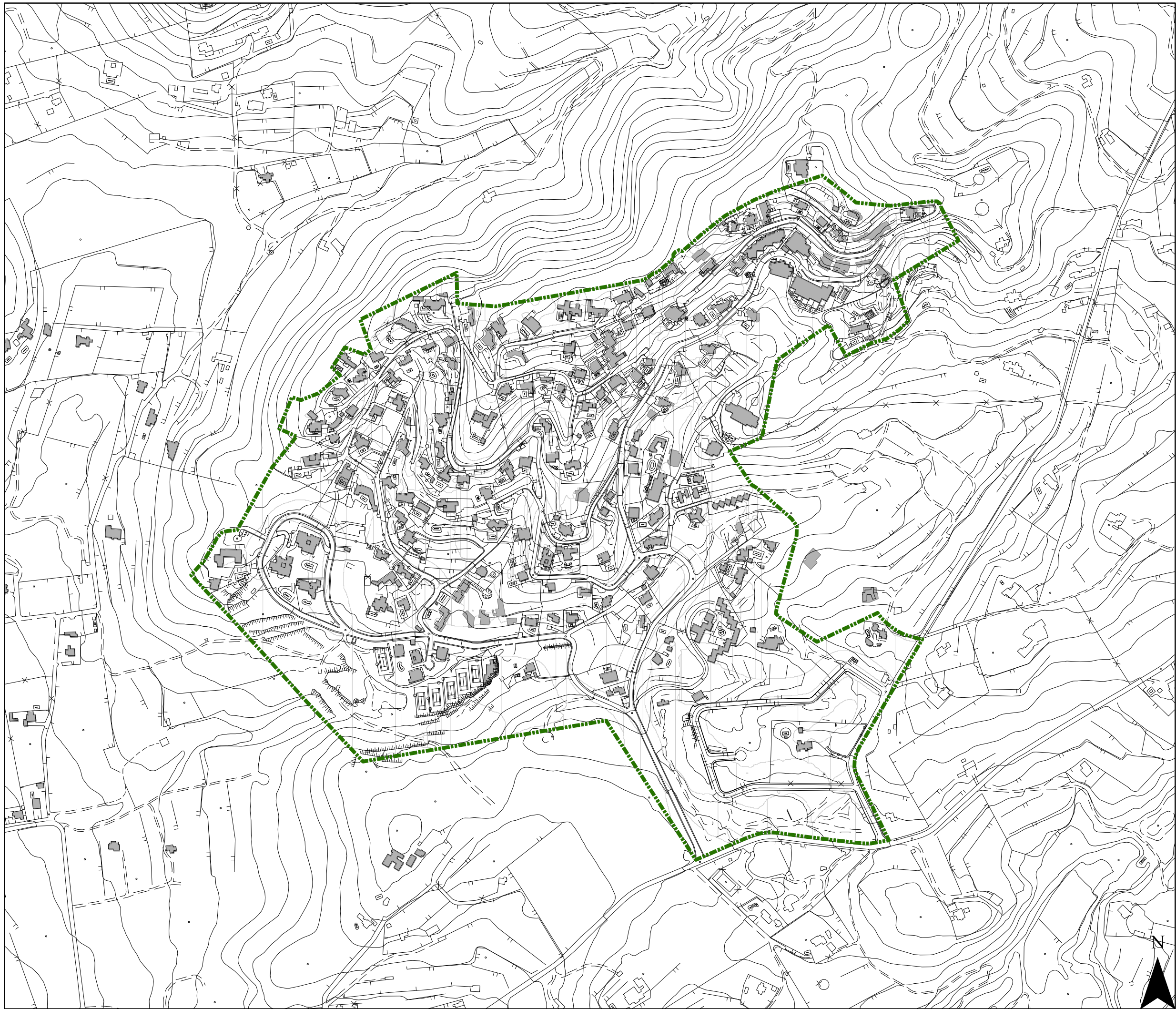
**Ca Na Negreta
Can Ramón**

Coordenadas:
ETRS 89 UTM Zone 31 N



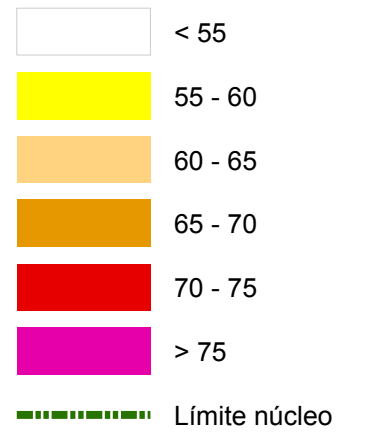
**Plano
3.5**





AJUNTAMENT
DE SANTA EULÀRIA DES RIU

LNGT



**ESTUDIO ACÚSTICO
DEL MUNICIPIO DE
SANTA EULÀRIA DES RIU**

Fecha:
Noviembre 2016

Lngt

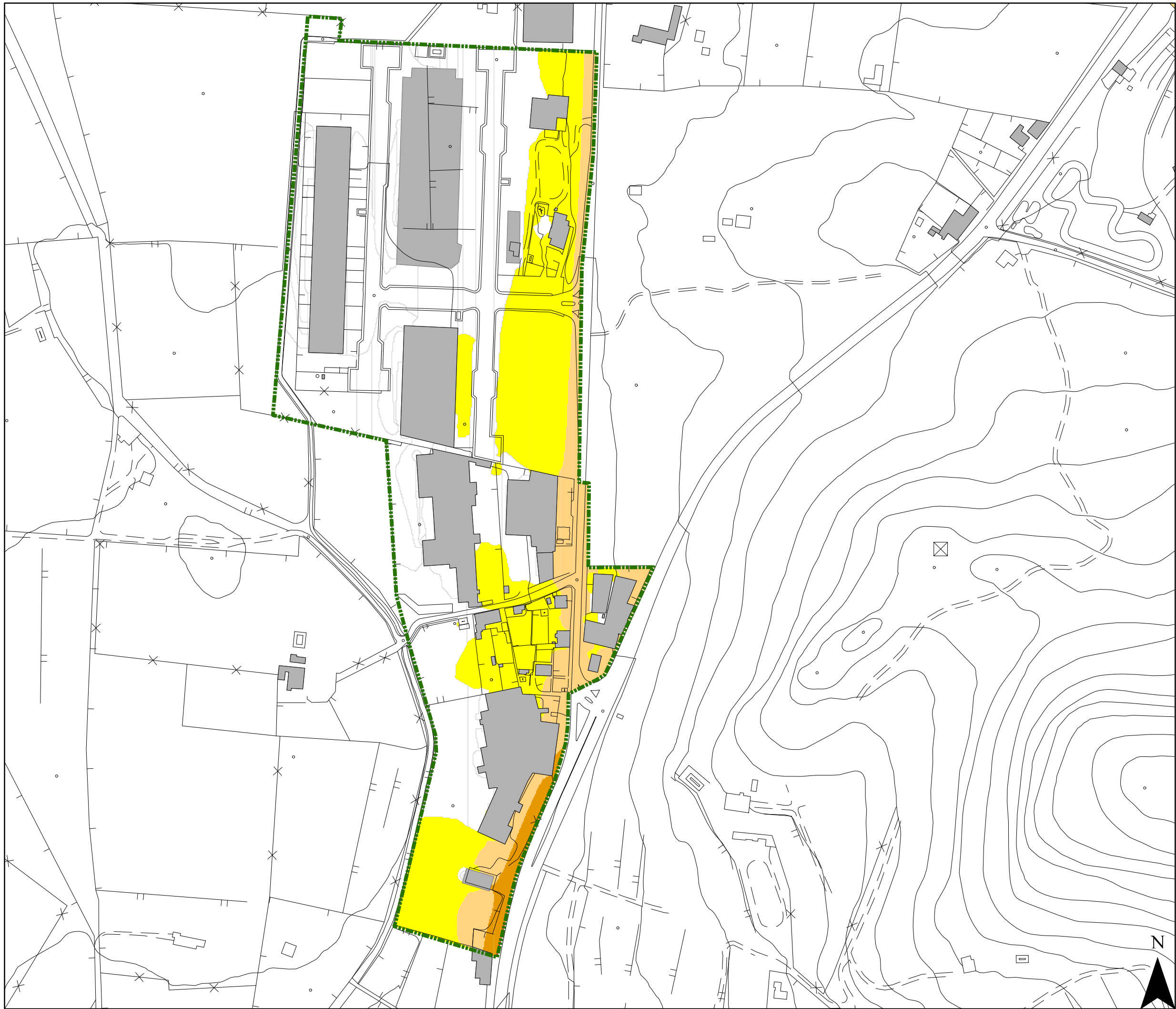
Escala:
1:5.000

Can Fornet

Coordenadas:
ETRS 89 UTM Zone 31 N










**Plano
3.6**



AJUNTAMENT
DE SANTA EULÀRIA DES RIU

LNGT

-  < 55
-  55 - 60
-  60 - 65
-  65 - 70
-  70 - 75
-  > 75
-  Límite núcleo

**ESTUDIO ACÚSTICO
DEL MUNICIPIO DE
SANTA EULÀRIA DES RIU**

Fecha:
Noviembre 2016

Lngt

Escala:
1:3.000

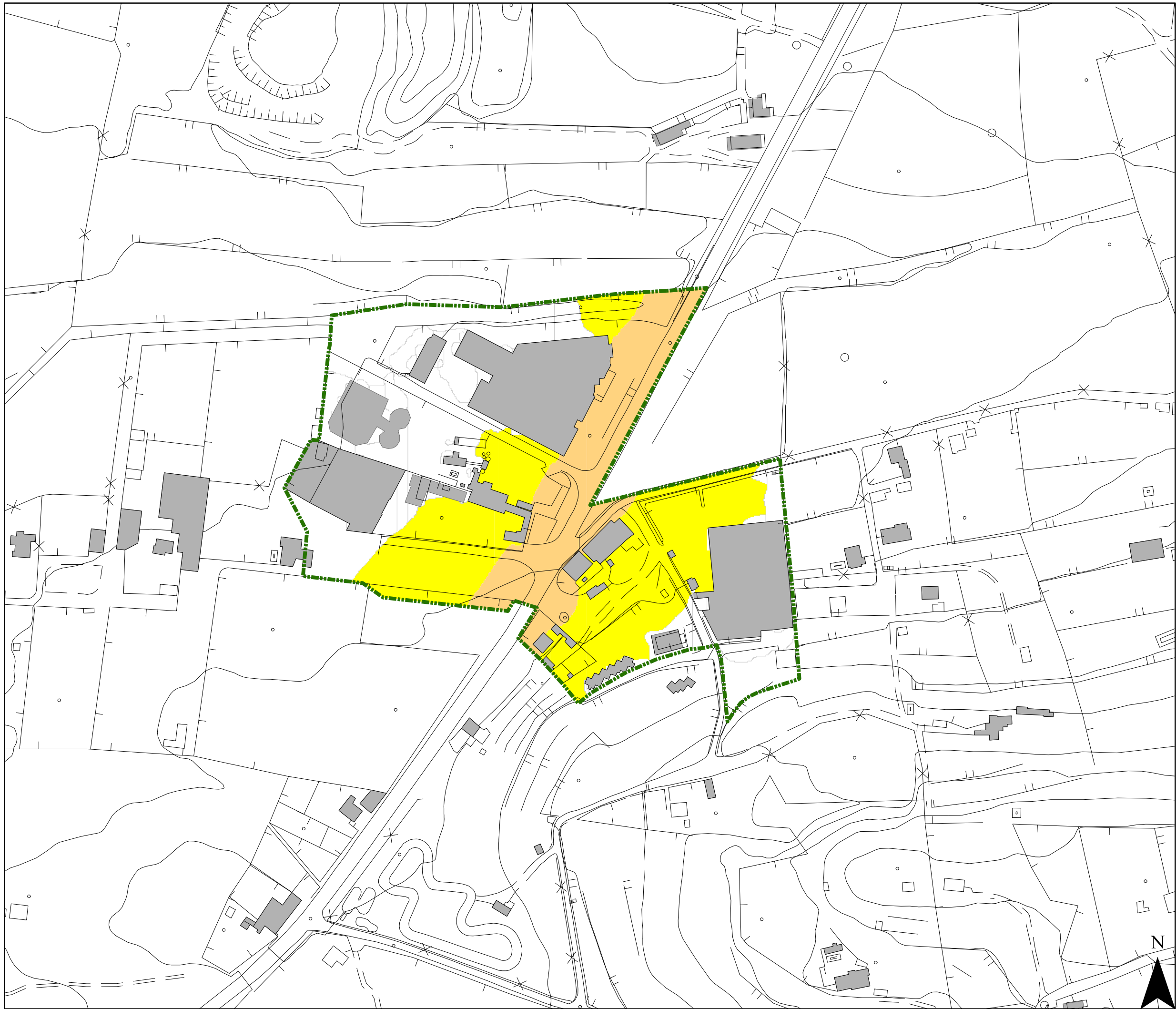
Ca Na Palava

Coordenadas:
ETRS 89 UTM Zone 31 N



**Plano
3.7**





AJUNTAMENT
DE SANTA EULÀRIA DES RIU

LNGT

- < 55
- 55 - 60
- 60 - 65
- 65 - 70
- 70 - 75
- > 75
- Límite núcleo

ESTUDIO ACÚSTICO DEL MUNICIPIO DE SANTA EULÀRIA DES RIU

Fecha:
Noviembre 2016

Lngt

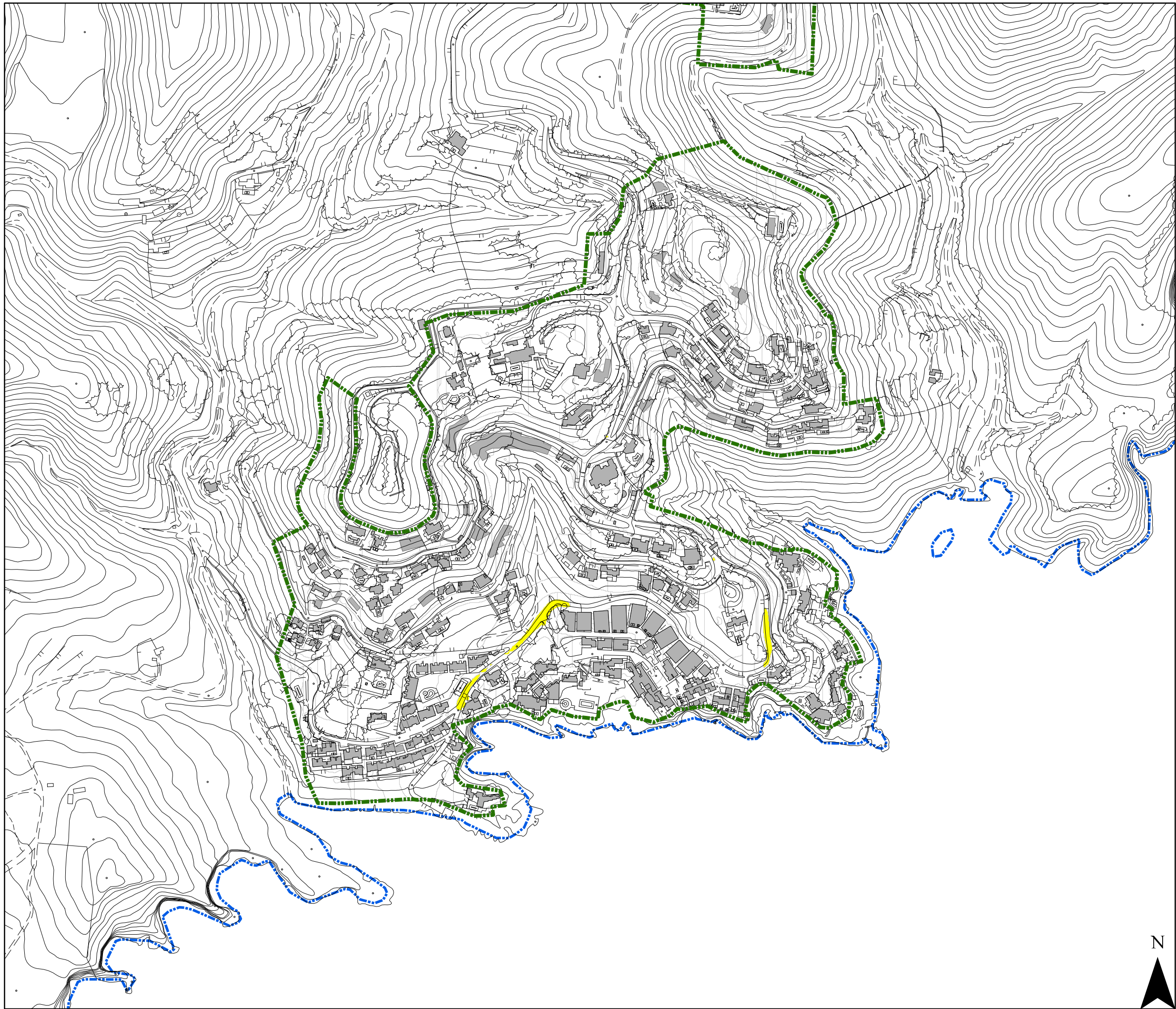
Escala:
1:2.500

Xiquet Pou

Coordenadas:
ETRS 89 UTM Zone 31 N



**Plano
3.8**



AJUNTAMENT
DE SANTA EULÀRIA DES RIU

LNGT

- < 55
- 55 - 60
- 60 - 65
- 65 - 70
- 70 - 75
- > 75
- Límite núcleo

**ESTUDIO ACÚSTICO
DEL MUNICIPIO DE
SANTA EULÀRIA DES RIU**

Fecha:
Noviembre 2016

Lngt

Escala:
1:5.000

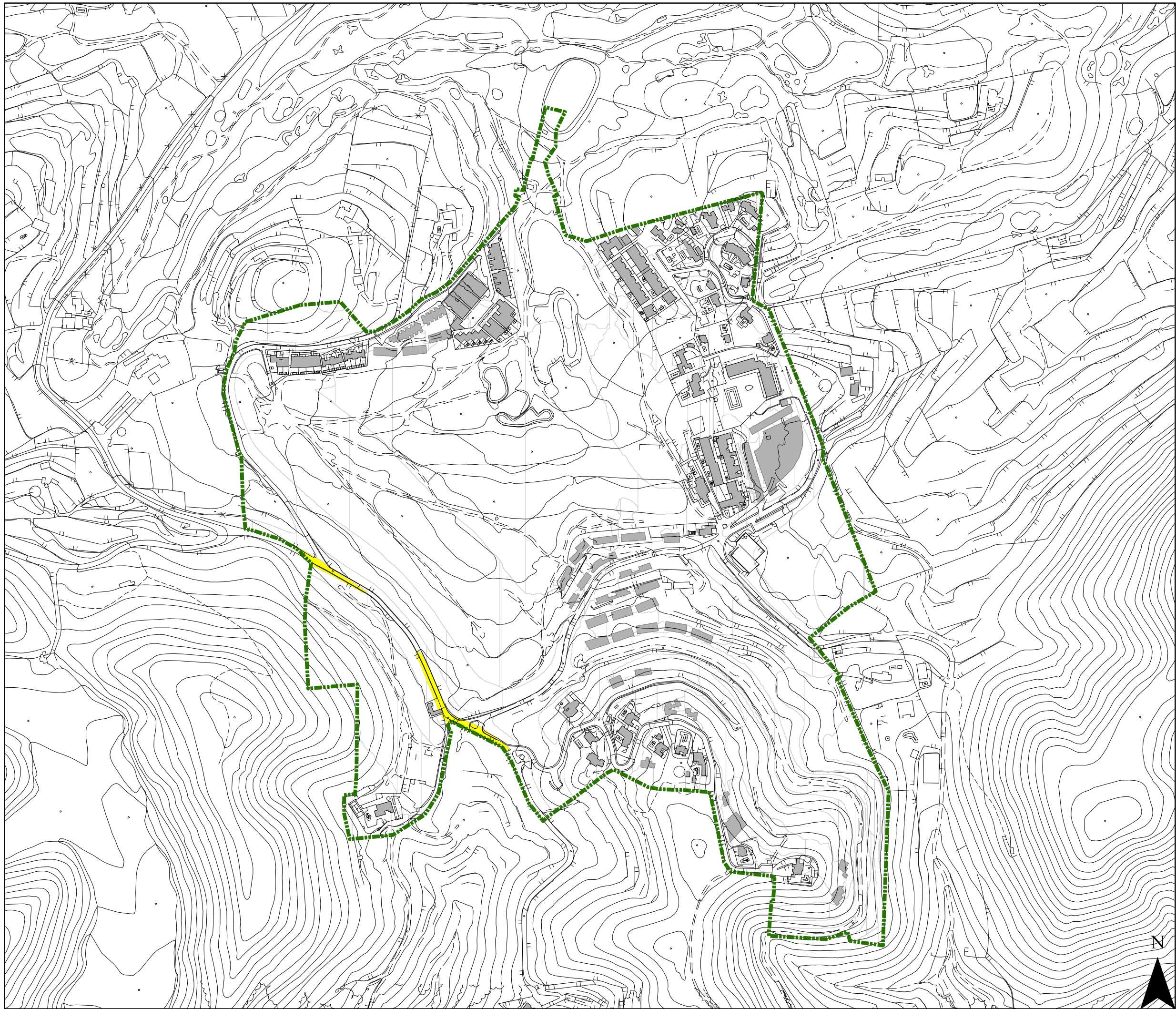
**Roca Llisa
(Urbanización)**

Coordenadas:
ETRS 89 UTM Zone 31 N



**Plano
3.9**





AJUNTAMENT
DE SANTA EULÀRIA DES RIU

LNGT

- < 55
- 55 - 60
- 60 - 65
- 65 - 70
- 70 - 75
- > 75
- Limite núcleo

**ESTUDIO ACÚSTICO
DEL MUNICIPIO DE
SANTA EULÀRIA DES RIU**

Fecha:
Noviembre 2016

Lngt

Escala:
1:5.000

**Roca Llisa
(Golf de Ibiza)**

Coordenadas:
ETRS 89 UTM Zone 31 N










**Plano
3.10**

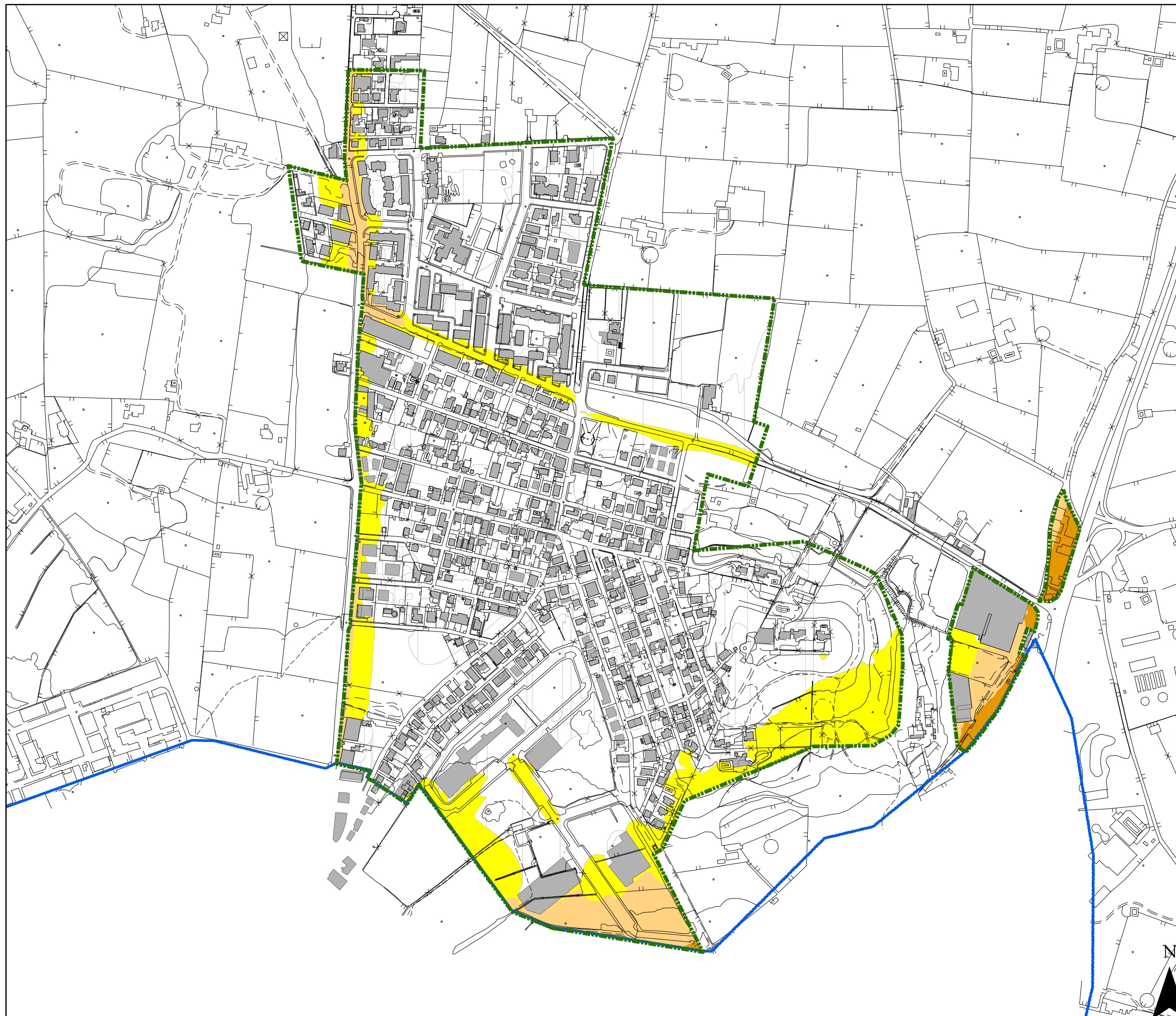




AJUNTAMENT
DE SANTA EULÀRIA DES RIU

LNGT

-  < 55
-  55 - 60
-  60 - 65
-  65 - 70
-  70 - 75
-  > 75
-  Límite núcleo



ESTUDIO ACÚSTICO DEL MUNICIPIO DE SANTA EULÀRIA DES RIU

Fecha:
Noviembre 2016

Lngt

Escala:
1:5.000

**Puig
d'en Valls**

Coordenadas:
ETRS 89 UTM Zone 31 N

Plano



3.11



AJUNTAMENT
DE SANTA EULÀRIA DES RIU

LNGT

- < 55
- 55 - 60
- 60 - 65
- 65 - 70
- 70 - 75
- > 75
- Límite núcleo

**ESTUDIO ACÚSTICO
DEL MUNICIPIO DE
SANTA EULÀRIA DES RIU**

Fecha:
Noviembre 2016

Lngt

Escala:
1:3.000

**Can Negre
Can Bufí**

Coordenadas:
ETRS 89 UTM Zone 31 N



**Plano
3.12**



AJUNTAMENT
DE SANTA EULÀRIA DES RIU

LNGT

- < 55
- 55 - 60
- 60 - 65
- 65 - 70
- 70 - 75
- > 75
- Límite núcleo

**ESTUDIO ACÚSTICO
DEL MUNICIPIO DE
SANTA EULÀRIA DES RIU**

Fecha:
Noviembre 2016

Lngt

Escala:
1:2.500

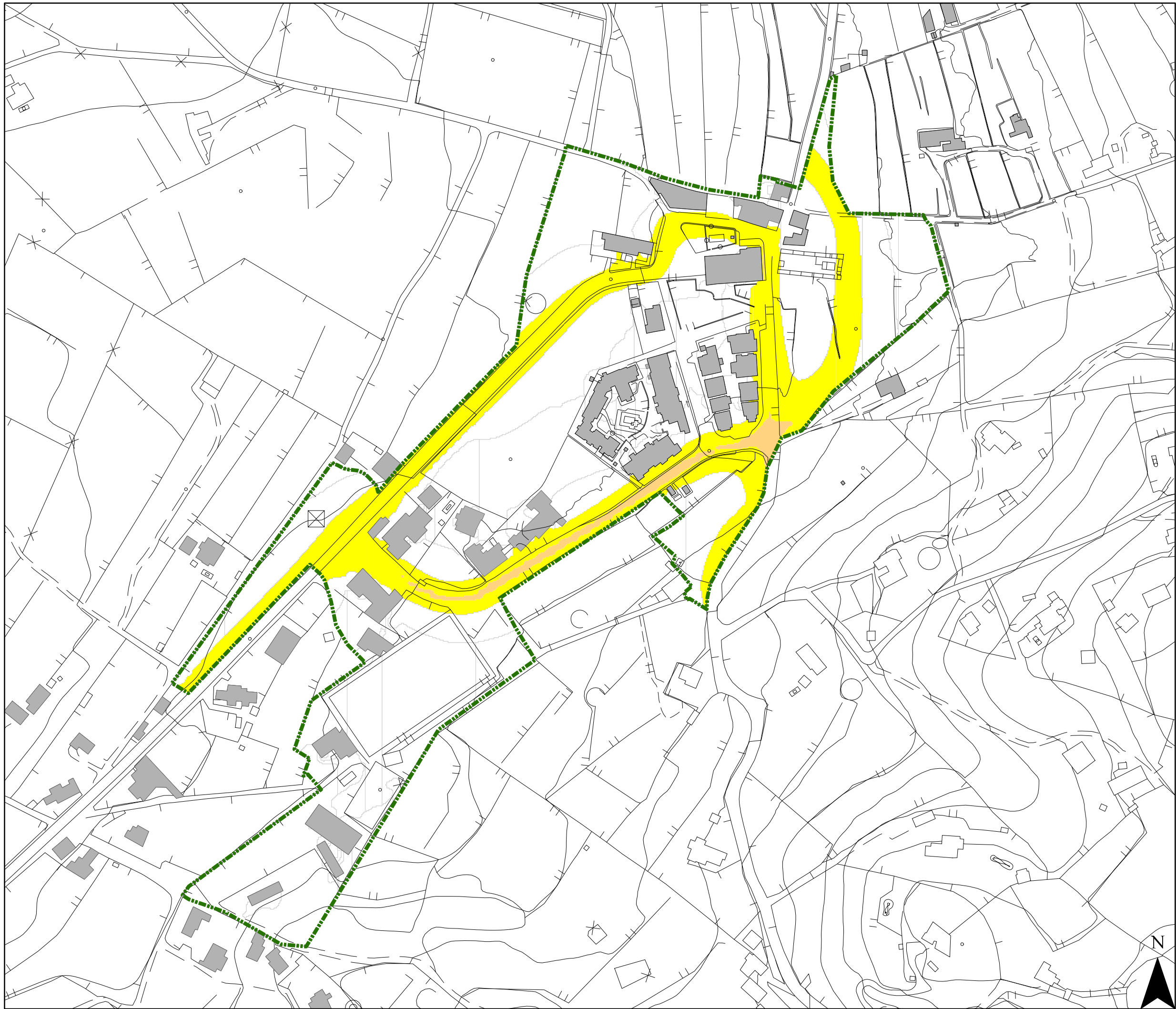
Cas Corp

Coordenadas:
ETRS 89 UTM Zone 31 N



**Plano
3.13**





AJUNTAMENT
DE SANTA EULÀRIA DES RIU

LNGT

- < 55
- 55 - 60
- 60 - 65
- 65 - 70
- 70 - 75
- > 75
- Límite núcleo

**ESTUDIO ACÚSTICO
DEL MUNICIPIO DE
SANTA EULÀRIA DES RIU**

Fecha:
Noviembre 2016

Lngt

Escala:
1:2.500

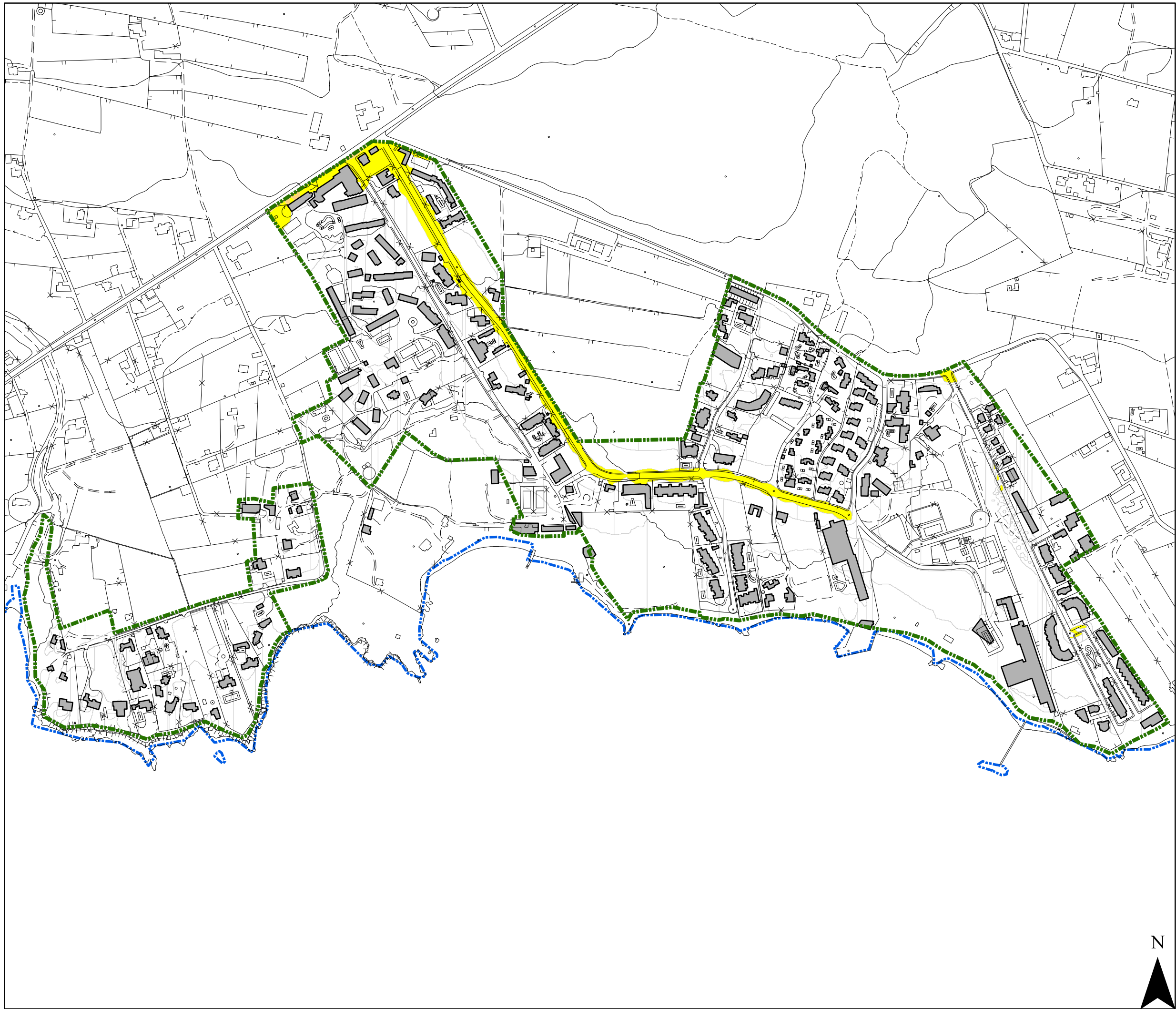
**Sant Carles
de Peralta**

Coordenadas:
ETRS 89 UTM Zone 31 N



**Plano
3.14**





AJUNTAMENT
DE SANTA EULÀRIA DES RIU

LNGT

- < 55
- 55 - 60
- 60 - 65
- 65 - 70
- 70 - 75
- > 75
- Límite núcleo

**ESTUDIO ACÚSTICO
DEL MUNICIPIO DE
SANTA EULÀRIA DES RIU**

Fecha:
Noviembre 2016

Lngt

Escala:
1:5.000

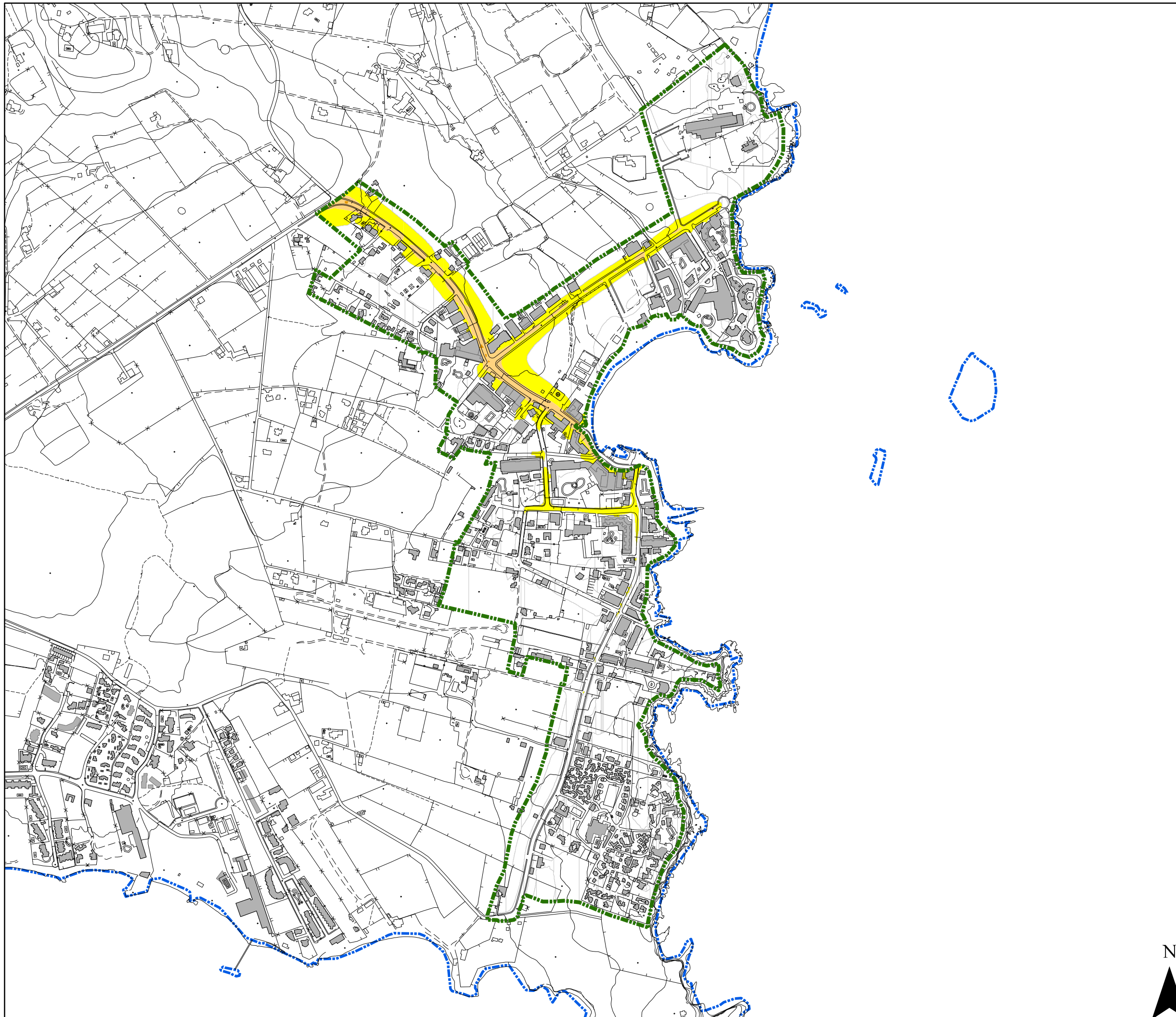
**Cala Pada
S'Argamassa**

Coordenadas:
ETRS 89 UTM Zone 31 N



**Plano
3.15**





AJUNTAMENT
DE SANTA EULÀRIA DES RIU

LNGT

- < 55
- 55 - 60
- 60 - 65
- 65 - 70
- 70 - 75
- > 75
- Límite núcleo

ESTUDIO ACÚSTICO DEL MUNICIPIO DE SANTA EULÀRIA DES RIU

Fecha:
Noviembre 2016

Lngt

Escala:
1:7.500

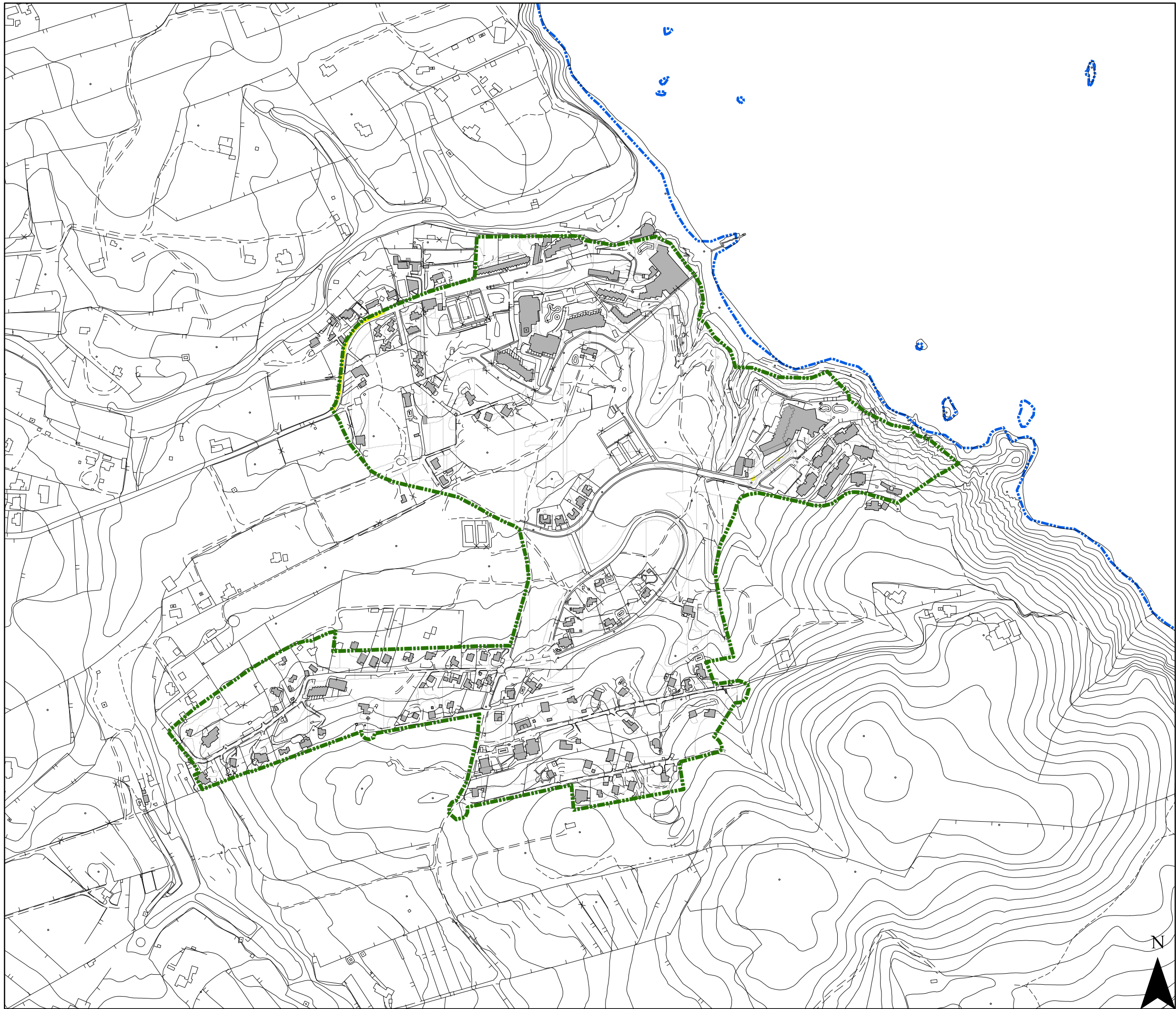
**Es Canar
Punta Arabí**

Coordenadas:
ETRS 89 UTM Zone 31 N



**Plano
3.16**





AJUNTAMENT
DE SANTA EULÀRIA DES RIU

LNGT

- < 55
- 55 - 60
- 60 - 65
- 65 - 70
- 70 - 75
- > 75
- Límite núcleo

**ESTUDIO ACÚSTICO
DEL MUNICIPIO DE
SANTA EULÀRIA DES RIU**

Fecha:
Noviembre 2016

Lngt

Escala:
1:5.000

Es Figueral

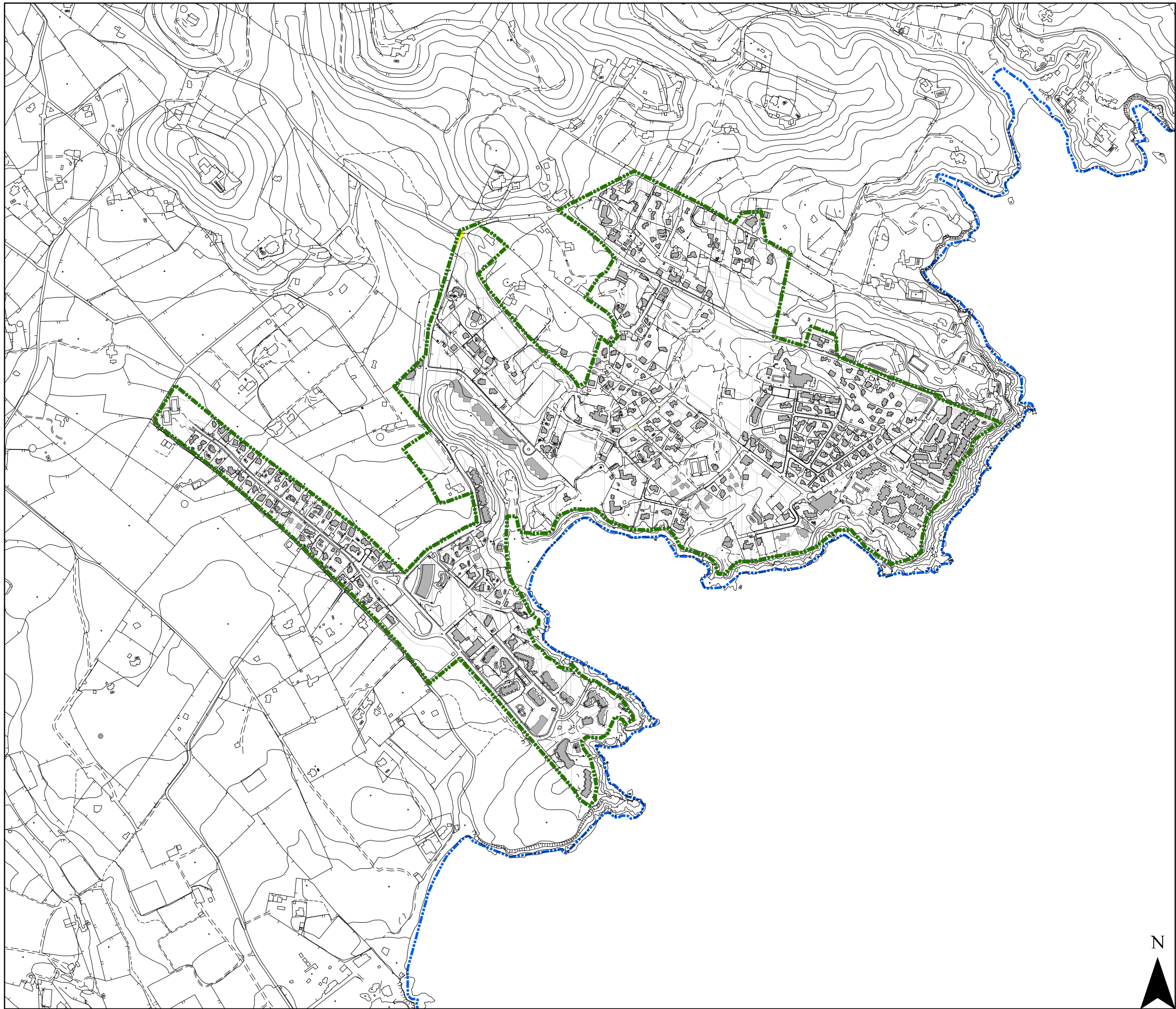
Coordenadas:
ETRS 89 UTM Zone 31 N



DUNA BALEARES S.L.

**Plano
3.17**





AJUNTAMENT
DE SANTA EULÀRIA DES RIU

LNGT

- < 55
- 55 - 60
- 60 - 65
- 65 - 70
- 70 - 75
- > 75
- Límite núcleo

ESTUDIO ACÚSTICO DEL MUNICIPIO DE SANTA EULÀRIA DES RIU

Fecha:
Noviembre 2016

Lngt

Escala:
1:7.500

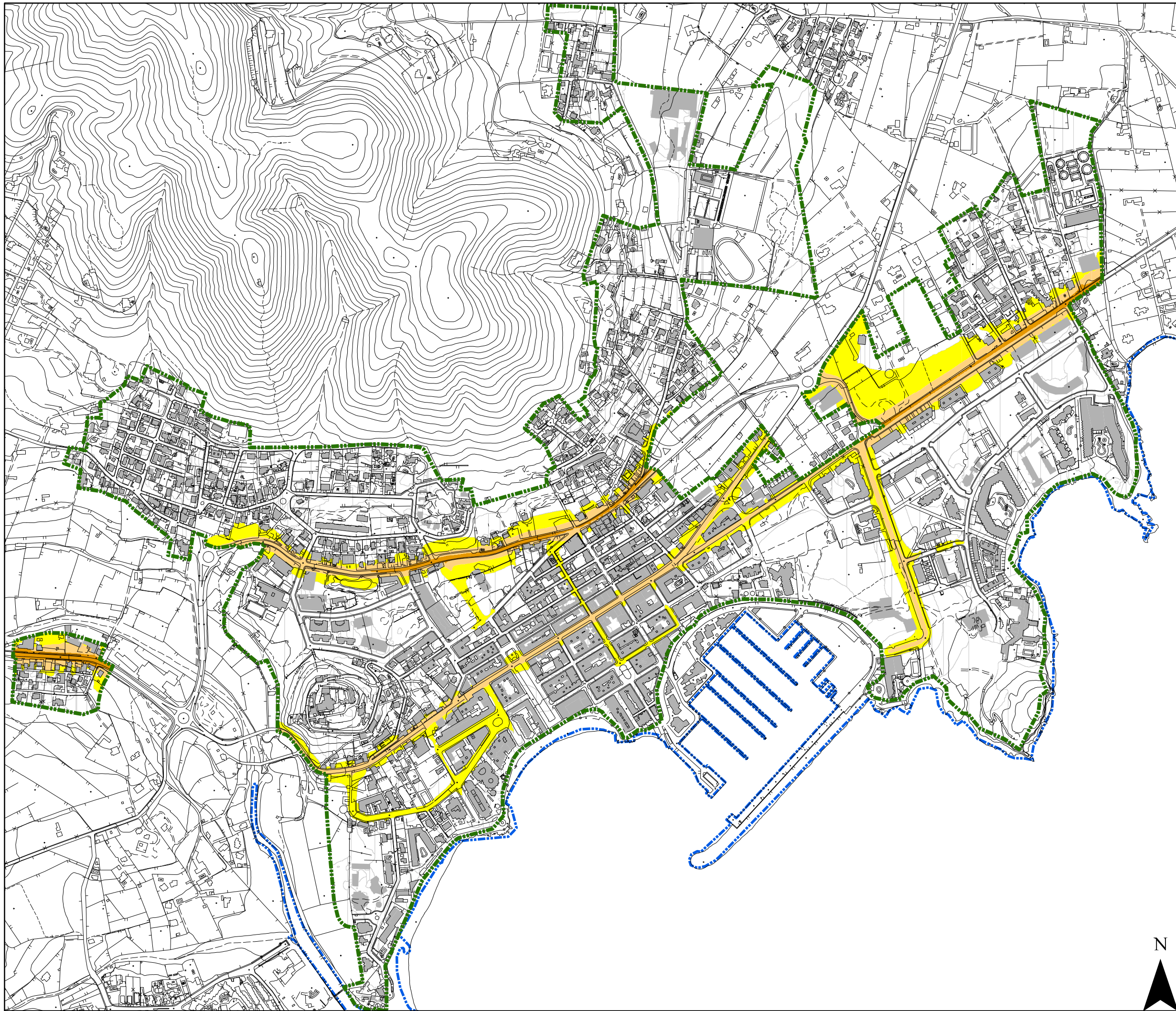
**Cala Llenya
La Joya**

Coordenadas:
ETRS 89 UTM Zone 31 N



**Plano
3.18**





AJUNTAMENT
DE SANTA EULÀRIA DES RIU

LNGT

- < 55
- 55 - 60
- 60 - 65
- 65 - 70
- 70 - 75
- > 75
- Límite núcleo

**ESTUDIO ACÚSTICO
DEL MUNICIPIO DE
SANTA EULÀRIA DES RIU**

Fecha:
Noviembre 2016

Lngt

Escala:
1:7.500

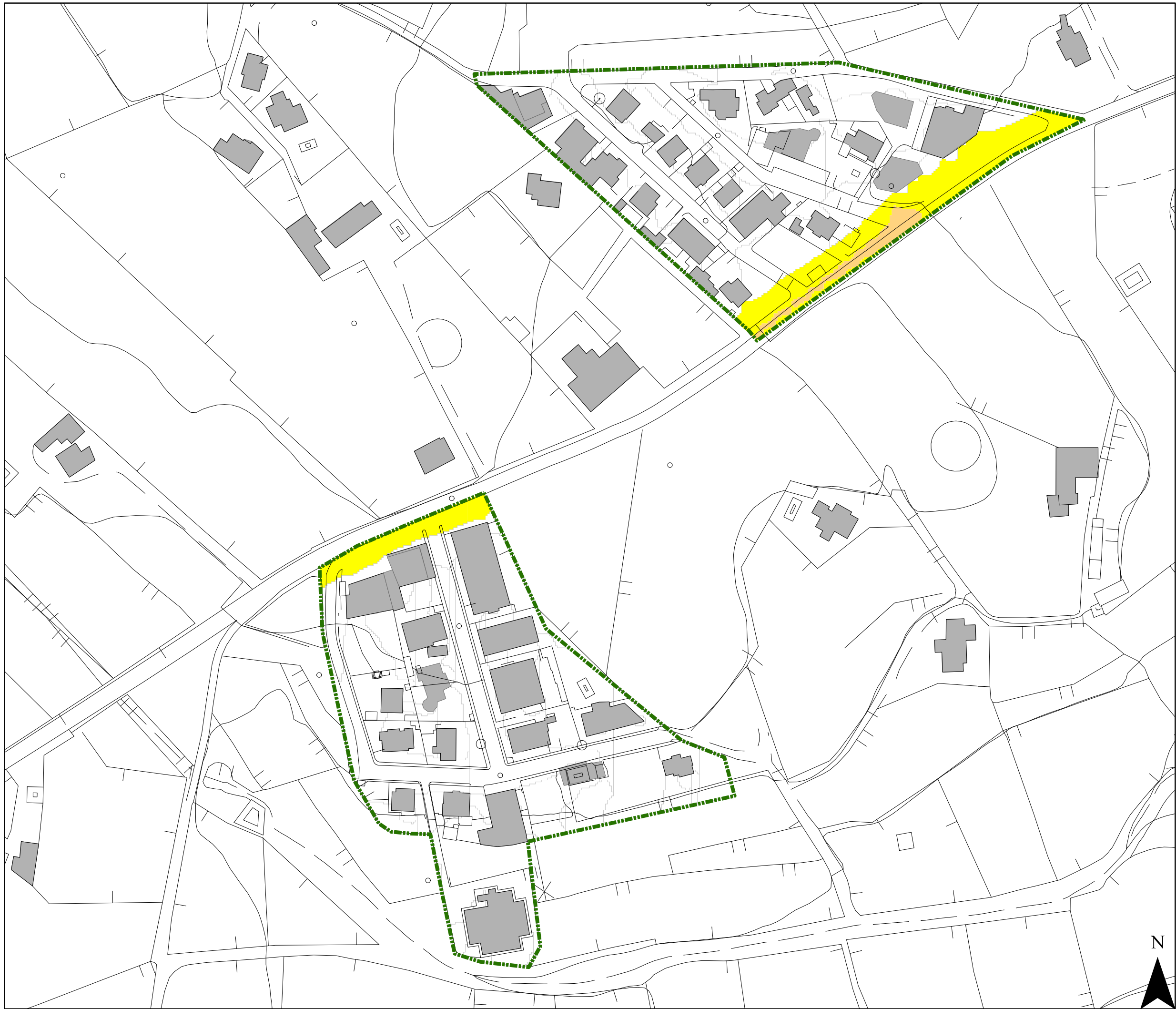
**Santa Eulària
des Riu**

Coordenadas:
ETRS 89 UTM Zone 31 N



**Plano
3.19**





AJUNTAMENT
DE SANTA EULÀRIA DES RIU

LNGT

- < 55
- 55 - 60
- 60 - 65
- 65 - 70
- 70 - 75
- > 75
- Límite núcleo

**ESTUDIO ACÚSTICO
DEL MUNICIPIO DE
SANTA EULÀRIA DES RIU**

Fecha:
Noviembre 2016

Lngt

Escala:
1:1.500

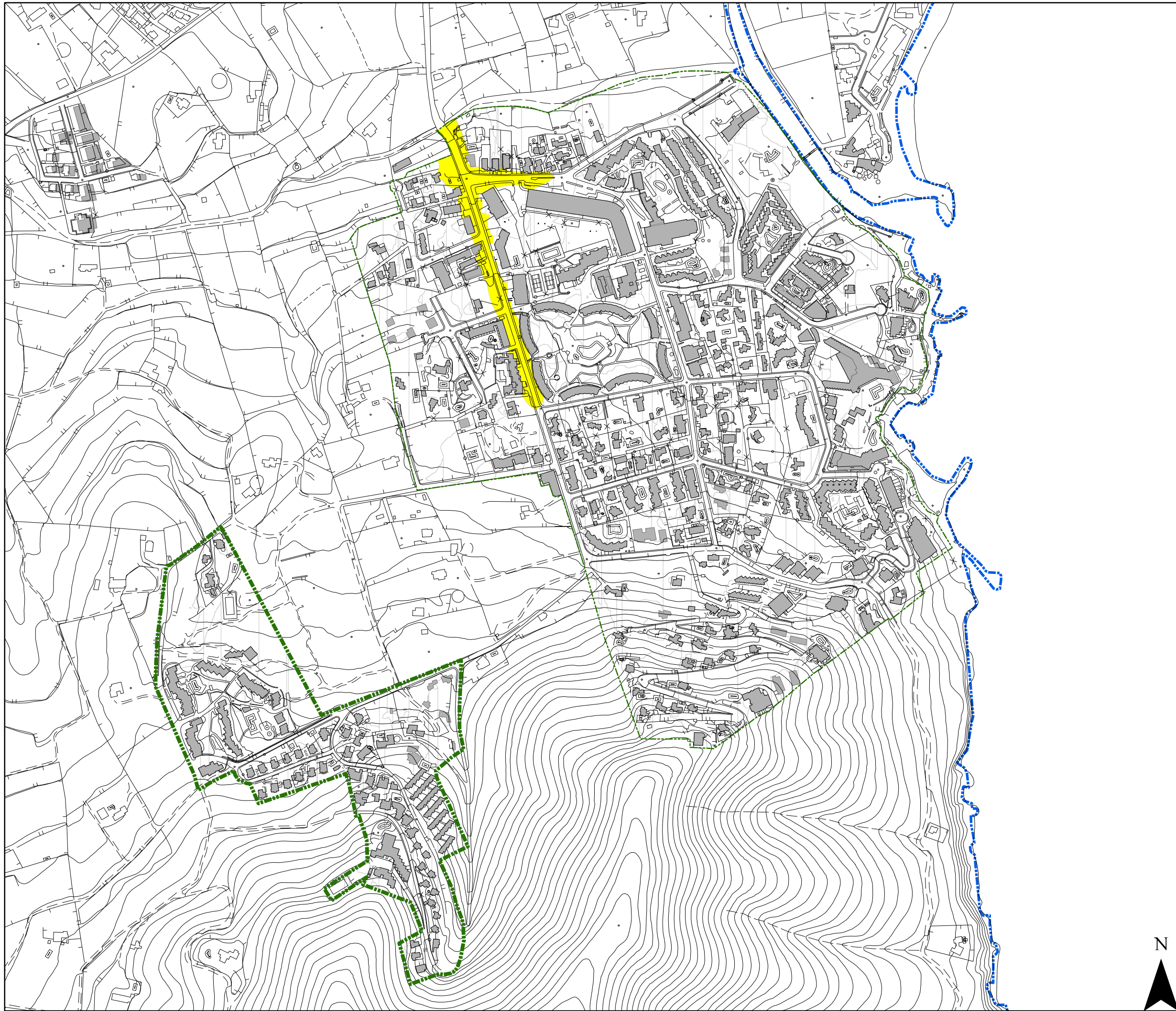
**Can Pep Poll
Sa Font**

Coordenadas:
ETRS 89 UTM Zone 31 N



**Plano
3.20**





AJUNTAMENT
DE SANTA EULÀRIA DES RIU

LNGT

- < 55
- 55 - 60
- 60 - 65
- 65 - 70
- 70 - 75
- > 75
- Límite núcleo

ESTUDIO ACÚSTICO DEL MUNICIPIO DE SANTA EULÀRIA DES RIU

Fecha:
Noviembre 2016

Lngt

Escala:
1:5.000

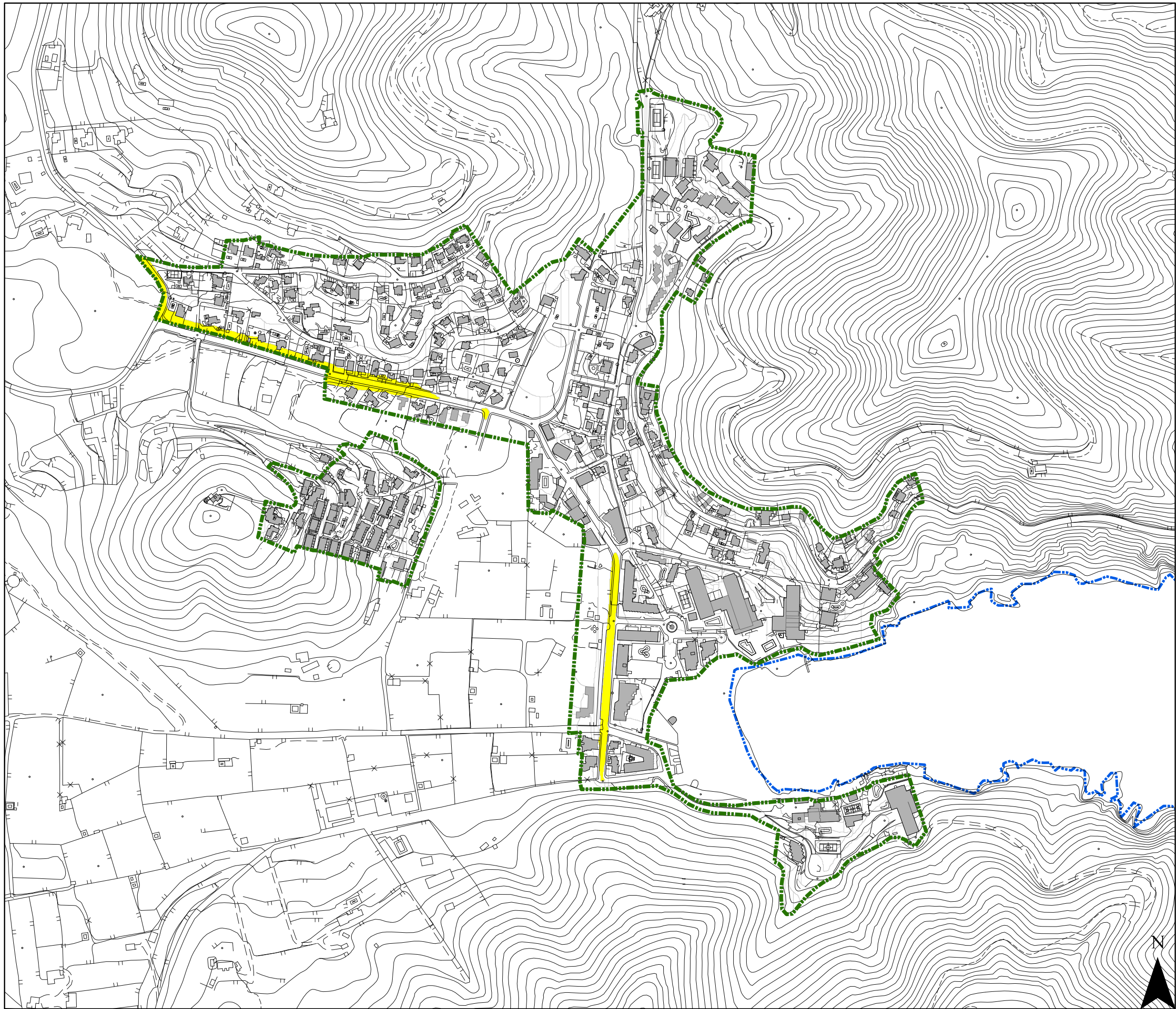
**Siesta
Montañas Verdes
Miramar
Buenavista**

Coordenadas:
ETRS 89 UTM Zone 31 N



**Plano
3.21**





AJUNTAMENT
DE SANTA EULÀRIA DES RIU

LNGT

- < 55
- 55 - 60
- 60 - 65
- 65 - 70
- 70 - 75
- > 75
- Límite núcleo

**ESTUDIO ACÚSTICO
DEL MUNICIPIO DE
SANTA EULÀRIA DES RIU**

Fecha:
Noviembre 2016

Lngt

Escala:
1:5.000

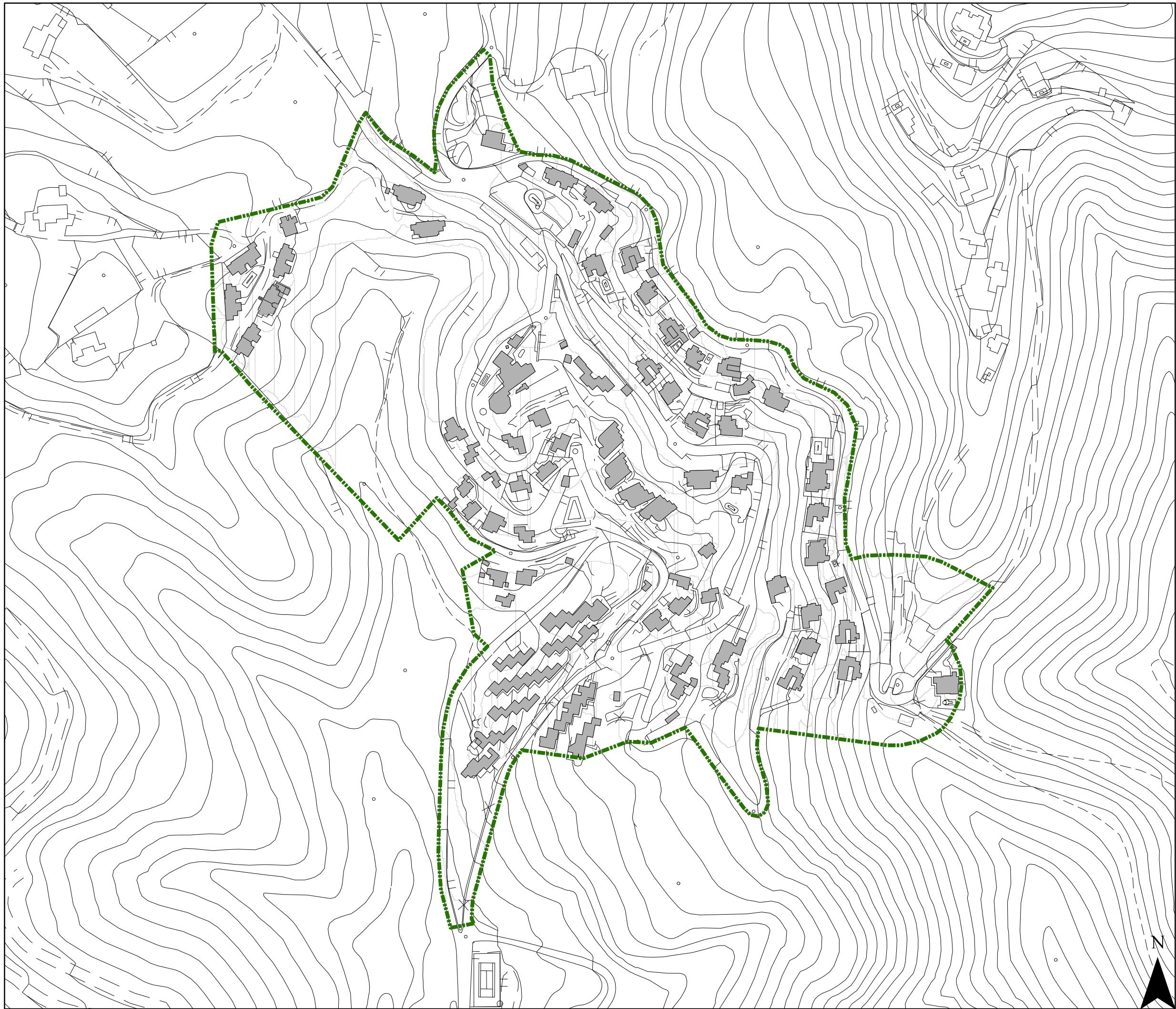
**Cala Llonga
Espàrragos**

Coordenadas:
ETRS 89 UTM Zone 31 N




**Plano
3.22**





AJUNTAMENT
DE SANTA EULÀRIA DES RIU

LNGT



**ESTUDIO ACÚSTICO
DEL MUNICIPIO DE
SANTA EULÀRIA DES RIU**

Fecha:
Noviembre 2016

Lngt

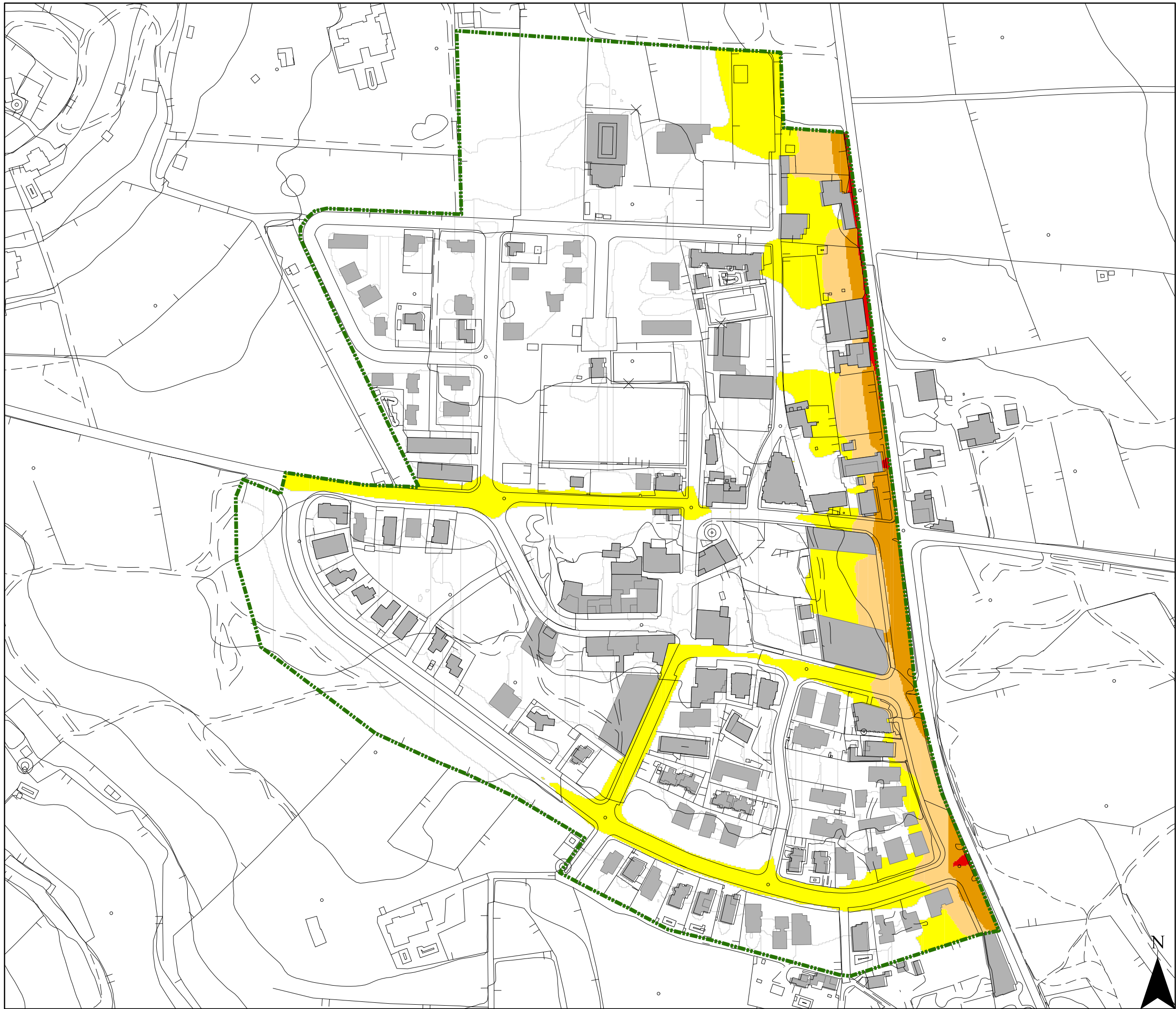
Escala:
1:2.500

Valverde

Coordenadas:
ETRS 89 UTM Zone 31 N



**Plano
3.23**



AJUNTAMENT
DE SANTA EULÀRIA DES RIU

LNGT

- < 55
- 55 - 60
- 60 - 65
- 65 - 70
- 70 - 75
- > 75
- Límite núcleo

**ESTUDIO ACÚSTICO
DEL MUNICIPIO DE
SANTA EULÀRIA DES RIU**

Fecha:
Noviembre 2016

Lngt

Escala:
1:2.500

**Santa
Gertrudis**

Coordenadas:
ETRS 89 UTM Zone 31 N

**Plano
3.24**



DUNA BALEARIS S.L.