



CATÀLEG DE PATRIMONI HISTÒRIC

MUNICIPI DE SANTA EULÀRIA DES RIU

DILIGÈNCIA PER FER CONSTAR que la present documentació, que consta de 120 folis, forma part de l'expedient de planejament urbanístic PL-1/2011 "Normes Subsidiàries de Planejament Urbanístic del terme municipal de Santa Eulària des Riu", que ha estat aprovat definitivament amb prescripcions, per la Comissió Insular d'Ordenació del Territori, Urbanisme i Patrimoni Históricoartístic (CIOTUPHA), a la sessió 8/2011, de dia 23 de novembre de 2011 (BOIB núm. 20 Ext., de 08/02/2012).

El secretari de la CIOTUPHA

Fernando Gelabert González



Eivissa, 27 de febrer de 2012



VOLUM II. BENS CATALOGATS:

FITXES I CARTOGRAFIA

Octubre 2007

DILIGÈNCIA PER FER CONSTAR que, d'acord amb l'estabert a l'article 105.2 de la Llei 30/1992, de 26 de novembre, de règim jurídic de les administracions públiques i del procediment administratiu comú, allà on diu: "que consta de 120 folis" ha de dir: "que consta de 215 folis".

Eivissa, 27 de febrer de 2012

El secretari de la CIOTUPHA

Fernando Gelabert González



000001

SECCIÓ 1. BÉNS D'INTERÈS CULTURAL I BÉNS CATALOGATS

1.1 BÉNS D'INTERÈS CULTURAL (BIC)

1.2 BÉNS CATALOGATS (BC)

**1.3 ELEMENTS PROTEGITS EN EL MARC D'UN
PLA ESPECIAL DE PROTECCIÓ (cartografia)**

SECCIÓ 2. BÉNS INVENTARIATS

2.1 JACIMENTS ARQUEOLÒGICS

2.2 TORRES PREDIALS

2.3 CASES PAGESES

2.4 PATRIMONI HIDRÀULIC I MOLINS

SECCIÓ 3. ALTRES BÉNS



000002



SECCIÓ 1.
Béns d'interès cultural i béns catalogats.



000003

BÉNS D'INTERÈS CULTURAL

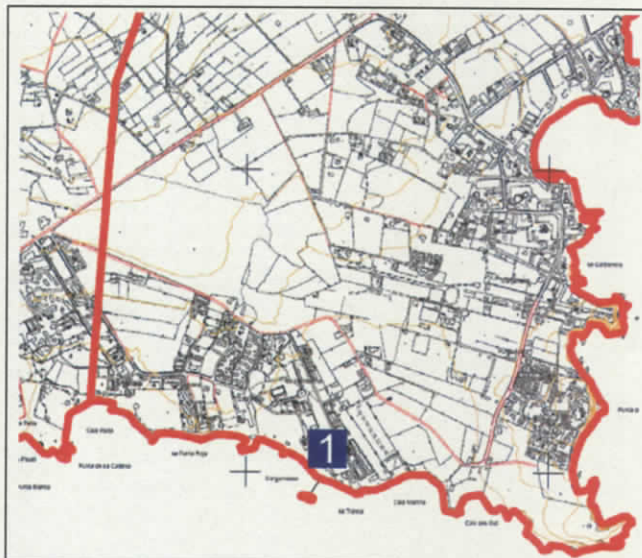
1. Vila i aqüeducte de s'Argamassa
2. Torre de Campanitx
3. Església fortificada de Santa Eulària
4. Torre d'en Vidal
5. Torre de Can Toni
6. Torre de Cas Governador
7. Torre de Ca n'Espatleta
8. Torre de Can Blanca Dona
9. Torre de Can Negre
10. Torre de Can Sergent
11. Torre des Pou d'en Nadal
12. Torre de s'Ausina (desapareguda)
13. Torre de Can Jaumet
14. Torre de Can Llätzer
15. Jaciment arqueològic del Canal d'en Martí
16. Mines de s'Argentera
17. Església de Sant Carles
18. Església de la Mare de Déu de Jesús
19. Església de Sta. Gertrudis
20. Puig de Missa
21. Pont Vell de Santa Eulària



000005

CATÀLEG DE PATRIMONI HISTÒRIC DEL
MUNICIPI DE SANTA EULÀRIA DES RIU

Denominació	Vila i aqüeducte de s'Argamassa	Fitxa BIC 1
Altres noms	-	
Classificació	Jaciments arqueològics o paleontològics	



Dades ubicació

Coordenades UTM	X: 376269	Y: 4317079
Propietat /adreça	S'Argamassa, entre Punta Arabí i Cala Pada	
Parròquia	Sant Carles	

Classificació sòl	Urbà
Característiques entorn	El conjunt es troba arran de costa, en una zona que s'ha consolidat com a turística. Es pot dir que fa de partió entre les propietats de dos establiments turístics, quedant un d'ells tocant al lateral oest de l'aqüeducte. Travessa terrenys encara en consolidació amb restes de vegetació ruderal, agrícola (garrovers) i inclús de torrentera (canya). De fet, al llarg del seu recorregut hi ha tota una sèrie d'arbres i arbusts d'una certa grandària: savines, garrovers, una alzina, mates, ... El seu darrer tram i la vila es troben arran de la mar, i encaixonats entre una sèrie de construccions.

Protecció

Directrius catàleg	Intervencions admissibles (categoria A)		Usos permesos	Culturals i de divulgació del patrimoni compatibles amb la conservació.
	Restauració	Permesa		
	Conservació	Permesa	Elements destacats a preservar	
	Consolidació	Permesa		
	Rehabilitació	No permesa		
	Reestructuració	No permesa		

Altres figures	Bé d'Interès Cultural, amb la categoria de Monument		
	Estat tramitació expedient	Declarat (acord del Ple del CIEF del 27-11-98)	
	Entorn de protecció	25 metres des dels límits del monument	
		Butlletí	Codi identificació bé protegit
	Estat Espanyol	BOE 12-3-99	R-I-51-0010456
	Comunitat Autònoma	BOIB 31-12-98	7054-2-2-51-2784

Legislació aplicable	<p><i>Ley 16/1985, de 25 de junio, del Patrimonio Histórico Español.</i></p> <p><i>Llei 12/1998 de 21 de desembre del Patrimoni Històric de les Illes Balears.</i></p> <p><i>Decreto 94/1991, de 31 de octubre, por el que se regula la declaración de los BIC y se crea el registro de BIC, así como el Inventario del Patrimonio Cultural (BOCAIB 23/11/1991).</i></p>
----------------------	--

Dades descriptives

Època	Època romana (probablement segles I i II de la nostra era, encara que podria haver-hi antecedents d'època púnica)
Estat conservació	El tram visible de l'aqüeducte es troba en bon estat, encara que els embats de la mar n'han destruït un tram de longitud no precisada. Exceptuant alguns punts del seu recorregut, on els blocs de pedra i formigó han cedit, conserva en general tota la seva altura. La conservació de l'edifici, en canvi, sembla ser regular. Tret de la línia on la costa l'erosiona greument, està cobert de terra i arena.
Descripció	El tram visible d'aqüeducte, d'uns 425 metres de longitud i amb orientació NO-SE, està fet amb pedres de mesures variables i morter de calç i arena. Va perdent altura en direcció oposada a la costa, passant des d'un màxim de 2'50 m. fins al nivell del sòl modern a la seva part septentrional, on es converteix en una sèquia que es perd entre la vegetació. Al tram oposat, el més proper a la costa, sembla haver-hi una bifurcació: el braç principal arriba en l'actualitat fins a la mar; l'altre, més curt, es torceix fins a l'edifici de la mateixa època situat al costat est de l'aqüeducte, que encara no ha estat excavat i per tant és bastant desconegut. Només n'és visible una part, consistent en murs i sòls pavimentats, sobre la mateixa vorera de la costa.


Referències bibliogràfiques	<p><i>Guia històrico-arqueològica. Els monuments antics de les illes Pitiüses.</i> Joan Ramon. Consell Insular d'Eivissa i Formentera. Conselleria de Cultura. 1985.</p> <p><i>La Voz de Ibiza</i> nº 22. Jorge Fernández, Juan Ramón. 1989.</p> <p><i>Béns d'interès cultural i béns catalogats de les illes Pitiüses (1931-2007).</i> Consell Insular d'Eivissa i Formentera. Eivissa, 2007.</p>
-----------------------------	--



000007

CATÀLEG DE PATRIMONI HISTÒRIC DEL
MUNICIPI DE SANTA EULÀRIA DES RIU

Denominació	Torre de Campanitx	Fitxa BIC 2
Altres noms	Torre d'en Valls	
Classificació	Arquitectura militar	



Dades ubicació

Coordenades UTM	X: 380555	Y: 4321734
Propietat /adreça	Punta d'en Valls	
Parròquia	Sant Carles	

Classificació sòl	Rústic Protegit (ANEI)
Característiques entorn	Situada a la Punta d'en Valls, a uns seixanta metres sobre el nivell de la mar, i envoltada de vegetació forestal. En el seu entorn proper hi ha un habitatge i alguns camps de cultiu de secà.

Protecció

Directius catàleg	Intervencions admissibles (categoria A)		Usos permesos	Culturals i de divulgació del patrimoni compatibles amb la conservació.
	Restauració	Permesa		
	Conservació	Permesa	Elements destacats a preservar	Trets volumètrics, estructurals i tipològics característics.
	Consolidació	Permesa		
	Rehabilitació	No permesa		
	Reestructuració	No permesa		



00008

Altres figures	Bé d'Interès Cultural, amb la categoria de Monument		
	Estat tramitació expedient	Declarat per inclusió a l'Inventari Militar de 1968	
	Entorn de protecció	Només la torre	
		Butlletí	Codi identificació bé protegit
	Estat Espanyol	BOE 5-5-49	R-1-51-0008648
	Comunitat Autònoma	7054-2-2-51-002542	

Legislació aplicable	<i>Ley 16/1985, de 25 de junio, del Patrimonio Histórico Español. Llei 12/1998 de 21 de desembre del Patrimoni Històric de les Illes Balears. Decreto 94/1991, de 31 de octubre, por el que se regula la declaración de los BIC y se crea el registro de BIC, así como el Inventario del Patrimonio Cultural (BOCAIB 23/11/1991).</i>
----------------------	---

Dades descriptives

Època	Segle XVIII (construcció finalitzada l'any 1763)
Estat conservació	Es trobava en ruïnes des de 1864, partida en dos de dalt a baix. Així va estar fins a l'any 1982, en què va ser reconstruïda (desacertadament, segons alguns autors) pel Ministeri de Cultura.
Descripció	Base circular. Forma tronco cònica de talús moderat. Té dues plantes que es comuniquen mitjançant una escala adossada al mur. La comunicació de la planta superior amb la plataforma es resol mitjançant una escala de caragol semiencastada al mur. Està feta amb mamposteria de pedra calcària i morter de calç, exceptuant el revestiment interior i els marcs de les portes i demés forats, que eren de marès. Externament està adornada amb dos cordons de marès. Actualment es troba reconstruïda. Té la meitat de la planta baixa massissa.

Referències bibliogràfiques

<p><i>Guía de Arquitectura de Ibiza y Formentera (Islas Pitiusas).</i> Elías Torres. Publicacions del Col·legi Oficial d'Arquitectes de Catalunya. 1981</p> <p><i>Torres y piratas en las islas Pitiusas.</i> Eduardo J. Posadas López. Consell Insular d'Eivissa i Formentera. Conselleria de Cultura. 1989.</p> <p><i>Béns d'interès cultural i béns catalogats de les illes Pitiüses (1931-2007).</i> Consell Insular d'Eivissa i Formentera. Eivissa, 2007.</p>

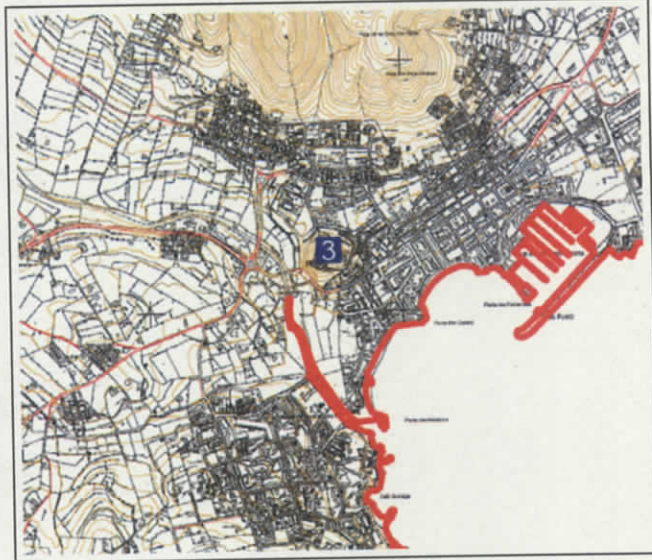
Handwritten signature



000009

**CATÀLEG DE PATRIMONI HISTÒRIC DEL
 MUNICIPI DE SANTA EULÀRIA DES RIU**

Denominació	Església fortificada de Santa Eulària	Fitxa BIC 3
Altres noms	-	
Classificació	Arquitectura militar	



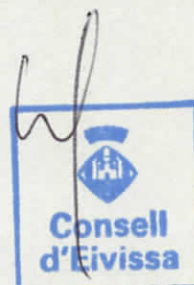
Dades ubicació

Coordenades UTM	X: 372707	Y: 4316245
Propietat /adreça	Puig de Missa de Santa Eulària	
Parròquia	Santa Eulària	

Classificació sòl	Urbà
Característiques entorn	Situada al puig de Missa, petita elevació al voltant de la que s'ha desenvolupat la vila de Santa Eulària des Riu. En aquest puig hi ha, a més de l'església, edificacions de tipus residencial, principalment.

Protecció

Directius catàleg	Intervencions admissibles (categoria A)		Usos permesos	Religiosos, museístics i de divulgació del patrimoni
	Restauració	Permesa		
	Conservació	Permesa	Elements destacats a preservar	
	Consolidació	Permesa		
	Rehabilitació	No permesa		
	Reestructuració	No permesa		



Altres figures	Bé d'Interès Cultural, amb la categoria de Monument		
	Estat tramitació expedient	Declarat per inclusió a l'Inventari Militar de 1968	
	Entorn de protecció	Només l'església	
		Butlletí	Codi identificació bé protegit
	Estat Espanyol	BOE 5-5-49	R-1-51-0008641
	Comunitat Autònoma	7054-2-2-51-002535	

Legislació aplicable	<i>Ley 16/1985, de 25 de junio, del Patrimonio Histórico Español. Llei 12/1998 de 21 de desembre del Patrimoni Històric de les Illes Balears. Decreto 94/1991, de 31 de octubre, por el que se regula la declaración de los BIC y se crea el registro de BIC, así como el Inventario del Patrimonio Cultural (BOCAIB 23/11/1991).</i>
----------------------	---

Dades descriptives

Època	Segle XVI (església inaugurada el 1568)
Estat conservació	Bo
Descripció	L'església és de traça senzilla. Es tracta d'una nau amb quatre capelles a cada costat. Les que s'obren a l'alçada de l'altar major són més àmplies i estan cobertes amb cúpules. Va ser construïda juntament amb una torre a mode de bastió, a la que es troba unida. Es tracta de mitja torre troncocònica amb talús moderat que no té espai interior, és un cos massissat amb la plataforma com a única superfície útil. Actualment l'accés a la plataforma és una escala de caragol que la comunica amb el terrat del temple, al que s'accedeix des de l'interior per una altra escala de caragol que es troba al costat oposat a la torre. Té un parapet que antigament disposava de cinc troneres. A la base d'aquest hi ha un cordó ornamental o bossell que es prolonga per les parets de l'església.

Referències bibliogràfiques

Torres y piratas en las islas Pitiusas. Eduardo J. Posadas López. Consell Insular d'Eivissa i Formentera. Conselleria de Cultura. 1989.

El Puig de Missa de Santa Eulària des Riu. Anàlisi històrica i arquitectònica. Antoni Ferrer Abárzuza. Consell Insular d'Eivissa i Formentera. Conselleria de Cultura. 1998.

El camí de missa: poblament d'Eivissa i Formentera. Institut d'Estudis Baleàrics-Consell Insular d'Eivissa i Formentera. Joan Marí Cardona. Palma, 1996.

Guía de Arquitectura de Ibiza y Formentera (Islas Pitiusas). Elías Torres. Publicacions del Col·legi Oficial d'Arquitectes de Catalunya. 1981.

Esglésies d'Eivissa i Formentera. Santiago Barberán, Marià Torres Torres, Luis Cervera Miralles. Editorial Mediterrània. Eivissa, 2003.

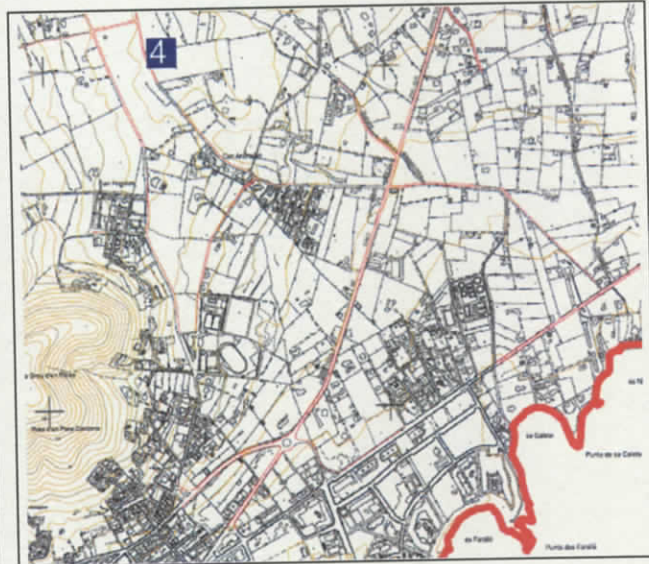
Béns d'interès cultural i béns catalogats de les illes Pitiuses (1931-2007). Consell Insular d'Eivissa i Formentera. Eivissa, 2007.



000011

**CATÀLEG DE PATRIMONI HISTÒRIC DEL
 MUNICIPI DE SANTA EULÀRIA DES RIU**

Denominació	Torre d'en Vidal	Fitxa BIC 4
Altres noms	Torre d'en Roig Llebre	
Classificació	Béns Etnològics	



Dades ubicació

Coordenades UTM	X: 373349	Y: 4318047
Propietat /adreça	-	
Parròquia	Santa Eulària des Riu	

Classificació sòl
 Característiques entorn

Es troba en una zona de tipus rural que no es troba molt allunyada al nucli de Santa Eulària i on hi ha una certa densitat d'habitatges unifamiliars. Sembla estar evolucionant cap a un petit nucli de tipus residencial dispers.

Protecció

Directrius catàleg	Intervencions admissibles (categoria A)		Usos permesos	Residencials, culturals i de divulgació del patrimoni
	Restauració	Permesa		
	Conservació	Permesa	Elements destacats a preservar	Trets volumètrics, estructurals i tipològics característics
	Consolidació	Permesa		
	Rehabilitació	No permesa		
Reestructuració	No permesa			

Altres figures	Bé d'Interès Cultural, amb la categoria de Monument		
	Estat tramitació expedient	Declarat per inclusió a l'Inventari Militar de 1968	
	Entorn de protecció	Només la torre	
		Butlletí	Codi identificació bé protegit
	Estat Espanyol	BOE 5-5-49 (núm.125)	R-1-51-0008639
Comunitat Autònoma		7054-2-2-51-002533	

Legislació aplicable	<i>Ley 16/1985, de 25 de junio, del Patrimonio Histórico Español. Llei 12/1998 de 21 de desembre del Patrimoni Històric de les Illes Balears. Decreto 94/1991, de 31 de octubre, por el que se regula la declaración de los BIC y se crea el registro de BIC, así como el Inventario del Patrimonio Cultural (BOCAIB 23/11/1991).</i>
----------------------	---

Dades descriptives

Època	Edificada, o almenys reconstruïda, a partir del segle XVI. Presenta tècniques constructives i elements defensius propis d'aquella època.
Estat conservació	Acceptable, encara que necessita reparacions.
Descripció	Es troba adossada a una antiga casa rural recentment reformada. Planta circular amb les parets lleugerament atalussades interiorment i exteriorment. Dues plantes cobertes amb cúpula apuntada i comunicades mitjançant trapa. La porta es troba a la planta baixa, lleugerament modificada en l'actualitat. Passadís d'entrada amb directriu obliqua.

Referències bibliogràfiques


Fortificacions rurals a l'illa d'Eivissa. Les torres de refugi predials. Joan Josep Serra Rodríguez. Editorial Mediterrània – Consell Insular d'Eivissa i Formentera. Eivissa, 2000.
Inventario de Protección del Patrimonio Cultural Europeo (IPCE). Monumentos de Arquitectura Militar. Direcció General de Belles Arts. Madrid, 1968.
Llibres d'Entreveniments de l'antiga Pabordia d'Eivissa de l'any 1614 (segons Joan Marí Cardona a la seva obra *Els Llibres d'Entreveniments*. Eivissa, 1981).
Béns d'interès cultural i béns catalogats de les illes Pitiüses (1931-2007). Consell Insular d'Eivissa i Formentera. Eivissa, 2007.



00013

**CATÀLEG DE PATRIMONI HISTÒRIC DEL
 MUNICIPI DE SANTA EULÀRIA DES RIU**

Denominació	Torre de can Toni	Fitxa BIC 5
Altres noms	Sa Torre, can Toni de sa Torre	
Classificació	Béns Etnològics	



Dades ubicació

Coordenades UTM	X: 371735	Y: 4316285
Propietat /adreça	-	
Parròquia	Santa Eulària des Riu	

Classificació sòl	Rústic general
Característiques entorn	Molt propera a la carretera que uneix els nuclis d'Eivissa i Santa Eulària, en les proximitats d'aquesta darrera vila. Es troba a les afores d'un dels petits nuclis residencials o agrupacions d'habitatges que s'han format a les vores d'aquesta carretera en una zona de camps de cultiu de secà, principalment.

Protecció

Directrius catàleg	Intervencions admissibles (categoria A)		Usos permesos	Residencials, culturals i de divulgació del patrimoni
	Restauració	Permesa		
	Conservació	Permesa	Elements destacats a preservar	Trets volumètrics, estructurals i tipològics característics
	Consolidació	Permesa		
	Rehabilitació	No permesa		
	Reestructuració	No permesa		



00 014

Altres figures	Bé d'interès cultural, amb la categoria de Monument		
	Estat tramitació expedient	Declarat per inclusió a l'Inventari Militar de 1968	
	Entorn de protecció	Només la torre	
		Butlletí	Codi identificació bé protegit
	Estat Espanyol	BOE 5-5-49 (núm. 125)	R-1-51-0008640
Comunitat Autònoma		7054-2-2-51-002534	

Legislació aplicable	<i>Ley 16/1985, de 25 de junio, del Patrimonio Histórico Español. Llei 12/1998 de 21 de desembre del Patrimoni Històric de les Illes Balears. Decreto 94/1991, de 31 de octubre, por el que se regula la declaración de los BIC y se crea el registro de BIC, así como el Inventario del Patrimonio Cultural (BOCAIB 23/11/1991).</i>
----------------------	---

Dades descriptives

Época	Bastida probablement entre els segles XVI i XVII
Estat conservació	Bo
Descripció	Adossada a la casa rural de can Toni de sa Torre i a diferents construccions. Forma troncocònica. Sòcol dels murs amb maçoneria de filada i cos principal amb aparell d'espiga. Dues plantes cobertes amb cúpula apuntada bastida per aproximació de filades i comunicades originàriament mitjançant trapa. Porta original a la planta baixa, lleugerament modificada. Actualment la porta no dona a l'exterior sinó a una cambra construïda en dates relativament recents.

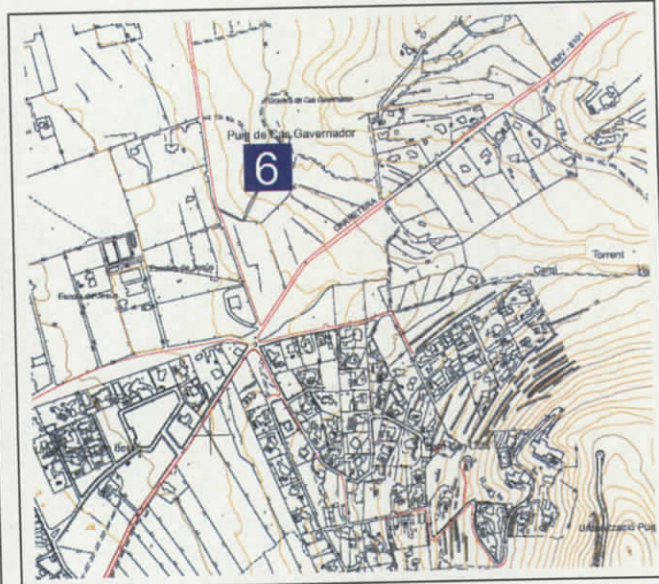

Referències bibliogràfiques
<i>Fortificaciones rurales a l'illa d'Eivissa. Les torres de refugi predials.</i> Joan Josep Serra Rodríguez. Editorial Mediterrània – Consell Insular d'Eivissa i Formentera. Eivissa, 2000. <i>Inventario de Protección del Patrimonio Cultural Europeo (IPCE). Monumentos de Arquitectura Militar.</i> Direcció General de Belles Arts. Madrid, 1968. <i>Béns d'interès cultural i béns catalogats de les illes Pitiüses (1931-2007).</i> Consell Insular d'Eivissa i Formentera. Eivissa, 2007.



000015

CATÀLEG DE PATRIMONI HISTÒRIC DEL
MUNICIPI DE SANTA EULÀRIA DES RIU

Denominació	Torre de cas Governador	Fitxa BIC 6
Altres noms	-	
Classificació	Béns Etnològics	



Dades ubicació

Coordenades UTM	X: 366120	Y: 4311507
Propietat /adreça	-	
Parròquia	Jesús	

Classificació sòl	Rústic general
Característiques entorn	Zona amb taques de pinar i de camps de cultiu, amb habitatges aïllats i una sèrie de camins sense asfaltar, molt propera a la carretera que uneix el nucli de Jesús amb Cala Llonga i Santa Eulària (PM 810-1). La torre es troba entre pins, a uns metres del que sembla una petita pedrera y a 200 m. de l'habitatge de cas Governador. A les seves proximitats hi ha també una ruïna i un forn de calç.

Protecció

Directrius catàleg	Intervencions admissibles (categoria A)		Usos permesos	Residencials, culturals i de divulgació del patrimoni
	Restauració	Permesa		
	Conservació	Permesa	Elements destacats a preservar	
	Consolidació	Permesa		
	Rehabilitació	No permesa		
	Reestructuració	No permesa		



03016

Altres figures	Bé d'interès cultural, amb la categoria de Monument		
	Estat tramitació expedient	Declarat per inclusió a l'Inventari militar de 1968	
	Entorn de protecció	Només la torre	
		Butlletí	Codi identificació bé protegit
	Estat Espanyol	BOE 5-5-49 (núm. 125)	R-1-51-0008642
Comunitat Autònoma		7054-2-2-51-002536	

Legislació aplicable	<i>Ley 16/1985, de 25 de junio, del Patrimonio Histórico Español. Llei 12/1998 de 21 de desembre del Patrimoni Històric de les Illes Balears. Decreto 94/1991, de 31 de octubre, por el que se regula la declaración de los BIC y se crea el registro de BIC, así como el Inventario del Patrimonio Cultural (BOCAIB 23/11/1991).</i>
----------------------	---

Dades descriptives

Considerada Be d'Interès Cultural per estar inclosa en l'inventari de la Direcció General de Belles Arts de l'any 68, però segons informació de la Conselleria de Cultura del Consell Insular sembla que es tracta de la torre d'un molí, concretament del molí de cas Moliner, inclòs a l'inventari de molins fariners el·laborat per Joan Josep Serra Rodríguez per iniciativa de l'administració insular (fitxa núm. 42).

Referències bibliogràfiques

Inventario de Protección del Patrimonio Cultural Europeo (IPCE). Monumentos de Arquitectura Militar. Direcció General de Belles Arts. Madrid, 1968.

Béns d'interès cultural i béns catalogats de les illes Pitiüses (1931-2007). Consell Insular d'Eivissa i Formentera. Eivissa, 2007 (hi consta com a molí des Moliner).



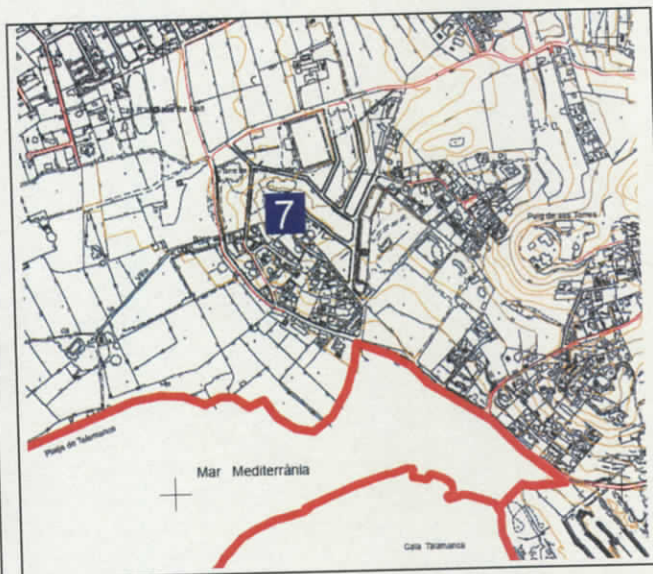
M



000017

**CATÀLEG DE PATRIMONI HISTÒRIC DEL
 MUNICIPI DE SANTA EULÀRIA DES RIU**

Denominació	Torre de ca n'Espatleta	Fitxa BIC 7
Altres noms	ses Torres, Torres des Andreus	
Classificació	Béns Etnològics	



Dades ubicació

Coordenades UTM	X: 366263	Y: 4309624
Propietat /adreça	-	
Parròquia	Jesús	

Classificació sòl
Característiques entorn


-
Situada a les estribacions d'un dels putxos que rodegen el pla de vila per la zona de Talamanca, en un indret que ha patit i està patint un important procés d'urbanització els darrers anys, consolidant-se com a zona residencial. La torre es troba propera a l'antiga casa pagesa de ca n'Espatleta, avui modernitzada, sobre un sòl rocós on hi creixen ullastres i savines, entre d'altres espècies vegetals de menor port. Aquesta petita elevació on es troba la torre queda flanquejada per la carretera de Jesús cap a Cap Martinet i per la que va des del mateix nucli cap a la platja de s'Estanyol.

Protecció

Directrius catàleg	Intervencions admissibles (categoria A)		Usos permesos	Residencials, culturals i de divulgació del patrimoni
	Restauració	Permesa		
	Conservació	Permesa	Elements destacats a preservar	Trets volumètrics, estructurals i tipològics que encara es conserven
	Consolidació	Permesa		
	Rehabilitació	No permesa		
Reestructuració	No permesa			

CATÀLEG DE PATRIMONI HISTÒRIC DEL
MUNICIPI DE SANTA EULÀRIA DES RIU

Denominació	Torre de can Blancadona	Fitxa BIC 8
Altres noms	-	
Classificació	Béns etnològics	



Dades ubicació

Coordenades UTM	X: 363683	Y: 4310172
Propietat /adreça	-	
Parròquia	Puig d'en Valls	

Classificació sòl	Rústic general
Característiques entorn	Situada en un entorn rural molt proper a diferents nuclis, com poden ser el de Puig d'en Valls i el polígon de Can Negre, que es continua amb la zona on es troben els centres educatius i instal·lacions esportives des Raspallar, sa Blanca Dona i Isidor Macabich. La torre es troba integrada en una paret i propera a diferents habitatges amb aspecte actual.

Protecció

Directrius catàleg	Intervencions admissibles (categoria A)		Usos permesos	Residencials, culturals i de divulgació del patrimoni
	Restauració	Permesa		
	Conservació	Permesa	Elements destacats a preservar	Trets volumètrics, estructurals i tipològics característics
	Consolidació	Permesa		
	Rehabilitació	No permesa		
Reestructuració	No permesa			



00020

Altres figures	Bé d'interès cultural, amb la categoria de Monument		
	Estat tramitació expedient	Declarat per inclusió a l'Inventari militar de 1968	
	Entorn de protecció	Només la torre	
		Butlletí	Codi identificació bé protegit
	Estat Espanyol	BOE 5-5-49 (úm. 125)	R-1-51-0008644
Comunitat Autònoma		7054-2-2-51-002538	

Legislació aplicable	<i>Ley 16/1985, de 25 de junio, del Patrimonio Histórico Español. Llei 12/1998 de 21 de desembre del Patrimoni Històric de les Illes Balears. Decreto 94/1991, de 31 de octubre, por el que se regula la declaración de los BIC y se crea el registro de BIC, así como el Inventario del Patrimonio Cultural (BOCAIB 23/11/1991).</i>
----------------------	---

Dades descriptives

Època	Construïda probablement a partir de la 2 ^a meitat del segle XVI
Estat conservació	Acceptable, encara que necessita reparacions. Els principals problemes que presenta estan relacionats amb les humitats i les pèrdues de secció al parament exterior dels murs, principalment en la zona orientada cap a la mar.
Descripció	Construïda en les proximitats de la casa de can Blancadona però a una distància major del que sol ser habitual en aquests casos. Forma gairebé cilíndrica però lleugerament atalussada en la seva part superior. Dues plantes amb coberta en cúpula comunicades amb escala de cargol semiencastrada en el mur, de la que només en queden restes. Sòcol amb maçoneria de filada, resta del mur amb aparell d'espiga. Porta a la planta baixa, ampliada i transformada, amb un antic passadís en recolze modificat en l'actualitat. Sobre aquesta un dibuix mural realitzat en calç.

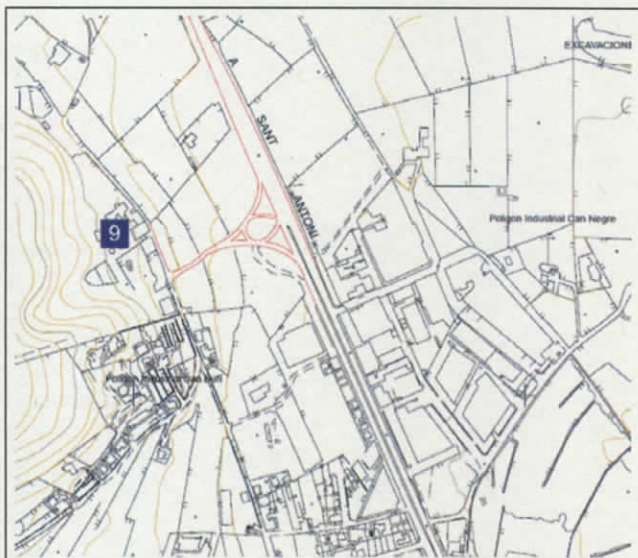

Referències bibliogràfiques	<i>Fortificaciones rurales a l'illa d'Eivissa. Les torres de refugi predials.</i> Joan Josep Serra Rodríguez. Editorial Mediterrània – Consell Insular d'Eivissa i Formentera. Eivissa, 2000. <i>Inventario de Protección del Patrimonio Cultural Europeo (IPCE). Monumentos de Arquitectura Militar.</i> Direcció General de Belles Arts. Madrid, 1968. <i>Béns d'interès cultural i béns catalogats de les illes Pitiüses (1931-2007).</i> Consell Insular d'Eivissa i Formentera. Eivissa, 2007.
-----------------------------	---



00021

**CATÀLEG DE PATRIMONI HISTÒRIC DEL
 MUNICIPI DE SANTA EULÀRIA DES RIU**

Denominació	Torre de can Negre	Fitxa BIC 9
Altres noms	-	
Classificació	Béns etnològics	



Dades ubicació

Coordenades UTM	X: 362976	Y: 4310206
Propietat /adreça	-	
Parròquia	Puig d'en Valls	

Classificació sòl	Rústic general
Característiques entorn	Es troba al peu del puig d'en Negre, cobert de vegetació forestal, al costat de l'antiga casa de can Negre, que s'ha reformat recentment, i d'un altre habitatge. En les seves proximitats, als dos costats de la important via que uneix les localitats d'Eivissa i Sant Antoni, s'hi ha desenvolupat el polígon industrial de can Negre, on s'hi barregen naus i establiments comercials amb habitatges.

Protecció

Directrius catàleg	Intervencions admissibles (categoria A)		Usos permesos	Residencials, culturals i de divulgació del patrimoni
	Restauració	Permesa		
	Conservació	Permesa	Elements destacats a preservar	Trets volumètrics, estructurals i tipològics característics
	Consolidació	Permesa		
	Rehabilitació	No permesa		
	Reestructuració	No permesa		

Altres figures	Bé d'interès cultural, amb la categoria de Monument		
	Estat tramitació expedient	Declarat per inclusió a l'Inventari militar de 1968	
	Entorn de protecció	Només la torre	
		Butlletí	Codi identificació bé protegit
	Estat Espanyol	BOE 5-5-49 (núm. 125)	R-1-51-0008645
Comunitat Autònoma		7054-2-2-51-002539	

Legislació aplicable	<i>Ley 16/1985, de 25 de junio, del Patrimonio Histórico Español. Llei 12/1998 de 21 de desembre del Patrimoni Històric de les Illes Balears. Decreto 94/1991, de 31 de octubre, por el que se regula la declaración de los BIC y se crea el registro de BIC, así como el Inventario del Patrimonio Cultural (BOCAIB 23/11/1991).</i>
----------------------	---

Dades descriptives

Época	Bastida probablement entre els segles XVI i XVIII
Estat conservació	Acceptable, a pesar de la manca de manteniment. Alguns problemes puntuals que poden arribar a ser importants: humitats, pèrdues de secció a la part superior, pèrdua del morter de juntes al sòcol. Necessita reparacions.
Descripció	Es troba devora la casa pagesa de can Negre. Torre de grans dimensions amb planta circular i forma gairebé cilíndrica assentada sobre la roca mare. Té dues plantes, ambdues cobertes amb cúpula de tipus apuntada o bastida per aproximació de filades ("volta de forn"). Murs bastits amb paredat de filada a la part inferior (sòcol) i aparell en espiga a la superior. Porta original a la planta baixa; s'hi conserva la fulla original, una mica modificada. Passadís originàriament en recolze modificat a l'actualitat. Comunicació vertical mitjançant trapa. Murs emblanquinats al voltant de la porta. Es troba coronada per una creu.

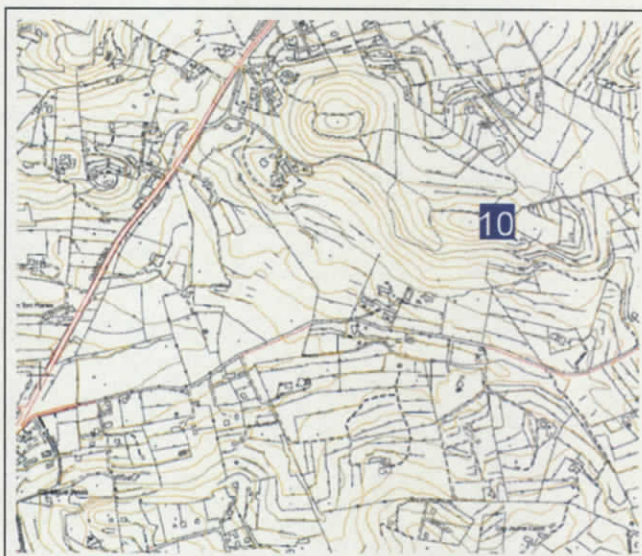

Referències bibliogràfiques
<i>Fortificaciones rurales a l'illa d'Eivissa. Les torres de refugi predials.</i> Joan Josep Serra Rodríguez. Editorial Mediterrània – Consell Insular d'Eivissa i Formentera. Eivissa, 2000.
<i>Inventario de Protección del Patrimonio Cultural Europeo (IPCE). Monumentos de Arquitectura Militar.</i> Direcció General de Belles Arts. Madrid, 1968.
Gravat de final del segle XIX de Gaston Vullier publicat a l'obra <i>Les Îles Oubliées</i> . París, 1893.
<i>Béns d'interès cultural i béns catalogats de les illes Pitiüses (1931-2007).</i> Consell Insular d'Eivissa i Formentera. Eivissa, 2007.



00023

**CATÀLEG DE PATRIMONI HISTÒRIC DEL
 MUNICIPI DE SANTA EULÀRIA DES RIU**

Denominació	Torre de can Sergent	Fitxa BIC 10
Altres noms	Can Sergent de sa Torre	
Classificació	Béns ètnològics	



Dades ubicació

Coordenades UTM	X: 367172	Y: 4314396
Propietat /adreça	-	
Parròquia	Parròquia de la Mare de Déu de Jesús	

Classificació sòl	Rústic general
Característiques entorn	Entorn de tipus rural, amb diferents puigs coberts de massa forestal (pinars). La torre i la casa amb què està relacionada es troben sobre un puig amb bancals (puig de sa Torre) envoltat de camps de cultiu de secà amb arbrat llaurats, amagada en part pels pins existents al cim d'aquesta elevació.

Protecció

Directrius catàleg	Intervencions admissibles (categoria A)		Usos permesos	Residencials, culturals i de divulgació del patrimoni
	Restauració	Permesa		
	Conservació	Permesa	Elements destacats a preservar	Trets volumètrics, estructurals i tipològics característics
	Consolidació	Permesa		
	Rehabilitació	No permesa		
	Reestructuració	No permesa		

Altres figures	Bé d'interès cultural, amb la categoria de Monument	
	Estat tramitació expedient	Declarat per inclusió a l'Inventari militar de 1968
	Entorn de protecció	Només la torre
	Butlletí	Codi identificació bé protegit
Estat Espanyol	BOE 5-5-49 (núm. 125)	R-1-51-0008646
Comunitat Autònoma		7054-2-2-51-002540

Legislació aplicable	<i>Ley 16/1985, de 25 de junio, del Patrimonio Histórico Español. Llei 12/1998 de 21 de desembre del Patrimoni Històric de les Illes Balears. Decreto 94/1991, de 31 de octubre, por el que se regula la declaración de los BIC y se crea el registro de BIC, así como el Inventario del Patrimonio Cultural (BOCAIB 23/11/1991).</i>
----------------------	---

Dades descriptives

Època	Bastida probablement entre els segles XVI i XVIII
Estat conservació	Bo, sense patologies importants
Descripció	Es troba exempta, darrera de can Sergent, antiga casa pagesa reformada. Forma cilíndrica amb el sòcol troncocònic. Dues plantes comunicades mitjançant trapa i cobertes amb cúpula apuntada bastida per aproximació de filades. Base dels murs amb paredat de filada, la resta amb aparell d'espiga. Porta original en arc de mig punt a la planta baixa, amb passadís d'accés lleugerament acolzat. Hi ha una segona porta de menors dimensions al nivell superior, fruit d'una intervenció posterior de certa antiguitat.

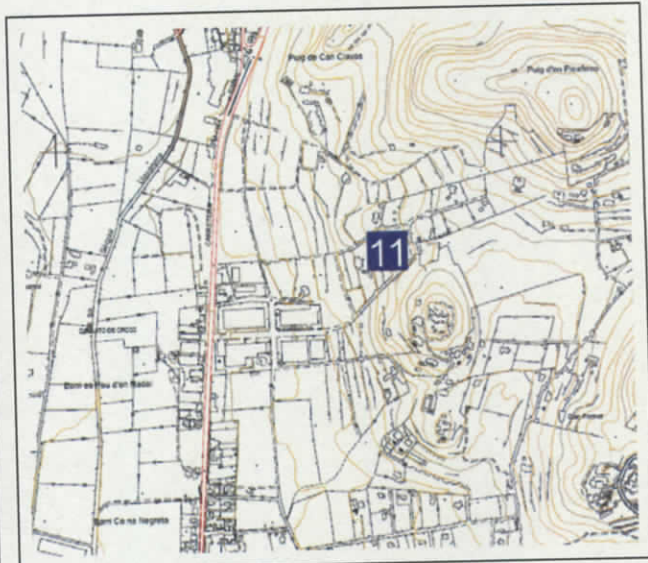

Referències bibliogràfiques	<i>Fortificaciones rurales a l'illa d'Eivissa. Les torres de refugi predials.</i> Joan Josep Serra Rodríguez. Editorial Mediterrània – Consell Insular d'Eivissa i Formentera. Eivissa, 2000. <i>Inventario de Protección del Patrimonio Cultural Europeo (IPCE). Monumentos de Arquitectura Militar.</i> Direcció General de Belles Arts. Madrid, 1968. Litografia de l'Arxiduc Lluís Salvador a l'obra <i>Las antiguas Pitiusas</i> . Sa Nostra. Palma de Mallorca, 1984. <i>Béns d'interès cultural i béns catalogats de les illes Pitiüses (1931-2007).</i> Consell Insular d'Eivissa i Formentera. Eivissa, 2007.
-----------------------------	---



00025

CATÀLEG DE PATRIMONI HISTÒRIC DEL
MUNICIPI DE SANTA EULÀRIA DES RIU

Denominació	Torre des Pou d'en Nadal	Fitxa BIC 11
Altres noms	-	
Classificació	Béns etnològics	



Dades ubicació

Coordenades UTM	X: 365737	Y: 4312759
Propietat /adreça	Propietat resultant de parcel·lació de l'antiga finca del Pou d'en Nadal	
Parròquia	Jesús	

Classificació sòl	Rústic general
Característiques entorn	La torre es troba a l'interior d'una propietat vallada i ajardinada, propera a un habitatge amb aspecte de ser de factura relativament recent. Aquesta propietat es troba a la part més baixa de la vessant del puig d'en Picaferro que mira cap al pla de vila en una zona on es combinen usos industrials i comercials amb usos residencials al costat de la carretera d'Eivissa a Portinatx (C-733), coneguda amb el nom de ca na Negreta.

Protecció

Directrius catàleg	Intervencions admissibles (categoria A)		Usos permesos	Residencials, culturals i de divulgació del patrimoni
	Restauració	Permesa		
	Conservació	Permesa		
	Consolidació	Permesa	Elements destacats a preservar	Trets volumètrics, estructurals i tipològics dels que encara disposa
	Rehabilitació	No permesa		
Reestructuració	No permesa			



Altres figures	Bé d'interès cultural, amb la categoria de Monument		
	Estat tramitació expedient	Declarat per inclusió a l'Inventari militar de 1968	
	Entorn de protecció	Només la torre	
		Butlletí	Codi identificació bé protegit
	Estat Espanyol	BOE 5-5-49 (núm. 125)	R-1-51-0008647
Comunitat Autònoma		7054-2-2-51-002541	

Legislació aplicable	<i>Ley 16/1985, de 25 de junio, del Patrimonio Histórico Español. Llei 12/1998 de 21 de desembre del Patrimoni Històric de les Illes Balears. Decreto 94/1991, de 31 de octubre, por el que se regula la declaración de los BIC y se crea el registro de BIC, así como el Inventario del Patrimonio Cultural (BOCAIB 23/11/1991).</i>
----------------------	---

Dades descriptives

Època	Bastida probablement entre els segles XVI i XVIII
Estat conservació	Bo. Recentment ha estat objecte d'una reforma.
Descripció	Es troba totalment exempta. Té planta circular amb forma sensiblement cilíndrica. Murs lleugerament atalussats bastits amb maçoneria d'espiga i amb sòcol de pared de filada. Només es conserva la planta baixa, coberta amb cúpula apuntada, així com un petit soterrani excavat a la roca. La situació de la porta és l'original, a la planta baixa. El passadís d'accés, que antigament era en recolze, es troba modificat. En la actualitat es troba referida amb un morter colorejat que s'ha després en algunes zones, deixant la pedra dels murs a la vista.

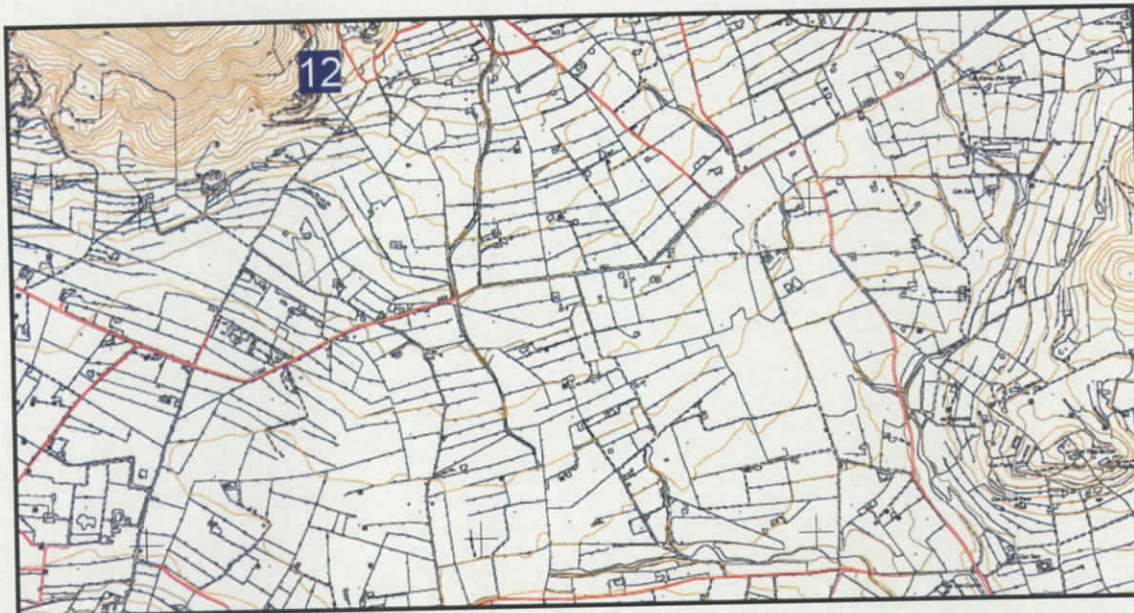
Referències bibliogràfiques	<i>Fortificacions rurals a l'illa d'Eivissa. Les torres de refugi predials.</i> Joan Josep Serra Rodríguez. Editorial Mediterrània – Consell Insular d'Eivissa i Formentera. Eivissa, 2000. <i>Inventario de Protección del Patrimonio Cultural Europeo (IPCE). Monumentos de Arquitectura Militar.</i> Dirección General de Belles Arts. Madrid, 1968. <i>Béns d'interès cultural i béns catalogats de les illes Pitiüses (1931-2007).</i> Consell Insular d'Eivissa i Formentera. Eivissa, 2007.
-----------------------------	--



000127

**CATÀLEG DE PATRIMONI HISTÒRIC DEL
 MUNICIPI DE SANTA EULÀRIA DES RIU**

Denominació	Torre de s'Auzina (desapareguda)	Fitxa BIC 12
Altres noms	Torre de can Xomeu de s'Alzina	
Classificació	Béns etnològics	



Dades ubicació

Coordenades UTM	X: 372548	Y: 4322411
Propietat /adreça	-	
Parròquia	Sant Carles de Peralta	

Classificació sòl	Rústic general
Característiques entorn	L'hatitatge es troba situat en un entorn rural

Protecció

Directrius catàleg	Intervencions admissibles (categoria A)		Usos permesos	-
	Restauració	-		
	Conservació	-	Elements destacats a preservar	-
	Consolidació	-		
	Rehabilitació	-		
Reestructuració	-			



00128

Altres figures	Bé d'interès cultural, amb la categoria de Monument		
	Estat tramitació expedient	Declarat per inclusió a l'Inventari militar de 1968	
	Entorn de protecció	Només la torre, que ja no existeix	
		Butlletí	Codi identificació bé protegit
	Estat Espanyol	BOE 5-5-49 (núm. 125)	R-1-51-0008650
Comunitat Autònoma		7054-2-2-51-002544	

Legislació aplicable	<i>Ley 16/1985, de 25 de junio, del Patrimonio Histórico Español. Llei 12/1998 de 21 de desembre del Patrimoni Històric de les Illes Balears. Decreto 94/1991, de 31 de octubre, por el que se regula la declaración de los BIC y se crea el registro de BIC, así como el Inventario del Patrimonio Cultural (BOCAIB 23/11/1991).</i>
----------------------	---

Dades descriptives

Època	Bastida probablement entre els segles XVI i XVIII
Estat conservació	Desapareguda fa més de 50 anys
Descripció	Estava situada davant de la casa de can Xomeu. Era de planta circular i ben alta. En el moment de la seva demolició es trobava en estat ruïnós i se'n conservava només una part de la planta baixa.

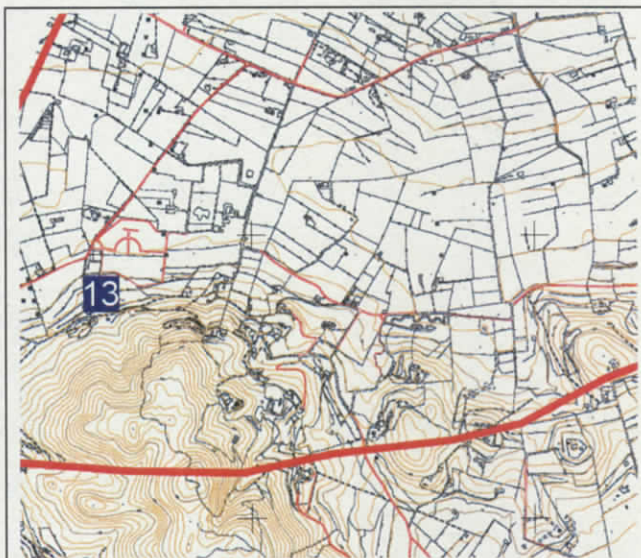

Referències bibliogràfiques	<i>Fortificaciones rurales a l'illa d'Eivissa. Les torres de refugi predials. Joan Josep Serra Rodríguez. Editorial Mediterrània – Consell Insular d'Eivissa i Formentera. Eivissa, 2000. Sembla ser la mateixa que apareix mencionada amb aquest nom als <i>Llibres d'Entreveniments</i> de l'antiga Pabordia d'Eivissa de l'any 1651 (segons Joan Marí Cardona a la seva obra <i>Els Llibres d'Entreveniments</i>. Eivissa, 1981). De totes maneres, aquesta cita podria referir-se a una altra torre situada a la vènda d'Atzaró (segons l'opinió de l'historiador Antoni Ferrer). <i>Inventario de Protección del Patrimonio Cultural Europeo (IPCE). Monumentos de Arquitectura Militar</i>. Dirección General de Belles Arts. Madrid, 1968.</i>
-----------------------------	---



000029

CATÀLEG DE PATRIMONI HISTÒRIC DEL
MUNICIPI DE SANTA EULÀRIA DES RIU

Denominació	Torre de can Jaumet	Fitxa BIC 13
Altres noms	Torre de Canavall	
Classificació	Béns etnològics	



Dades ubicació

Coordenades UTM	X: 371471	Y: 4320795
Propietat /adreça	-	
Parròquia	Sant Carles de Peralta	

Classificació sòl	Rústic general
Característiques entorn	Es troba situada a la vessant del puig d'Atzaró que es continua amb el pla agrícola del mateix nom, en un indret amb abundants feixes abancalades i estrets camins limitats per parets de pedra seca on alguns habitatges tradicionals es troben formant agrupacions. En aquest cas hi ha dues cases més molt properes a la de can Jaumet. En les proximitats d'aquests habitatges hi ha també la font d'atzaró i varies torres més.

Protecció

Directrius catàleg	Intervencions admissibles (categoria A)		Usos permesos	Residencials, culturals i de divulgació del patrimoni
	Restauració	Permesa		
	Conservació	Permesa	Elements destacats a preservar	Trets volumètrics, estructurals i tipològics
	Consolidació	Permesa		
	Rehabilitació	No permesa		
	Reestructuració	No permesa		



Altres figures	Bé d'interès cultural, amb la categoria de Monument		
	Estat tramitació expedient	Declarat per inclusió a l'Inventari militar de 1968	
	Entorn de protecció	Només la torre	
		Butlletí	Codi identificació bé protegit
	Estat Espanyol	BOE 5-5-49 (núm. 125)	R-1-51-0008651
Comunitat Autònoma		7054-2-2-51-002545	


Legislació aplicable	<i>Ley 16/1985, de 25 de junio, del Patrimonio Histórico Español. Llei 12/1998 de 21 de desembre del Patrimoni Històric de les Illes Balears. Decreto 94/1991, de 31 de octubre, por el que se regula la declaración de los BIC y se crea el registro de BIC, así como el Inventario del Patrimonio Cultural (BOCAIB 23/11/1991).</i>
----------------------	---

Dades descriptives

Época	Bastida probablement entre els segles XVI i XVIII
Estat conservació	Bo
Descripció	Actualment constitueix un annex de l'habitatge amb el què es troba relacionada, una casa rural antiga ara reformada. Planta circular. Murs lleugerament atalussats, bastits amb maçoneria aparellada en espiga, amb paret de filada al sòcol. Dues plantes; la primera coberta amb cúpula de maçoneria i la segona amb forjat amb estructura de fusta en l'actualitat (antigament també amb cúpula).

Referències bibliogràfiques

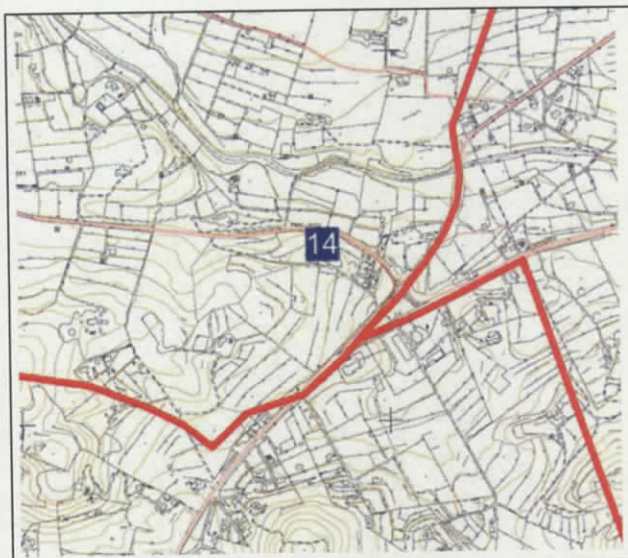

Fortificacions rurals a l'illa d'Eivissa. Les torres de refugi predials. Joan Josep Serra Rodríguez. Editorial Mediterrània – Consell Insular d'Eivissa i Formentera. Eivissa, 2000.
Inventario de Protección del Patrimonio Cultural Europeo (IPCE). Monumentos de Arquitectura Militar. Direcció General de Belles Arts. Madrid, 1968.
Llibres d'Entreveniments de l'antiga Pabordia d'Eivissa de l'any 1747 (segons Joan Marí Cardona a la seva obra *Els Llibres d'Entreveniments*. Eivissa, 1981).
Béns d'interès cultural i béns catalogats de les illes Pitiüses (1931-2007). Consell Insular d'Eivissa i Formentera. Eivissa, 2007.



100131

CATÀLEG DE PATRIMONI HISTÒRIC DEL
MUNICIPI DE SANTA EULÀRIA DES RIU

Denominació	Torre de can Llätzer	Fitxa BIC 14
Altres noms	Torre d'en Basili	
Classificació	Béns etnològics	



Dades ubicació

Coordenades UTM	X: 366821	Y: 4315476
Propietat /adreça	-	
Parròquia	Parròquia de Sta. Gertrudis	

Classificació sòl	Rústic general
Característiques entorn	La torre i l'habitatge de can Llätzer, amb alguns habitatges més, es troben al puig d'en Poll, flanquejat actualment per dues carreteres (C-733 i la PMV-812-2). Les envolten camps de secà que s'ah deixat de treballar, principalment.

Protecció

Directius catàleg	Intervencions admissibles (categoria A)		Usos permesos	Residencials, culturals i de divulgació del patrimoni
	Restauració	Permesa		
	Conservació	Permesa	Elements destacats a preservar	Trets volumètrics, estructurals i tipològics característics
	Consolidació	Permesa		
	Rehabilitació	No permesa		
	Reestructuració	No permesa		



Altres figures	Bé d'interès cultural, amb la categoria de Monument		
	Estat tramitació expedient	Declarat per inclusió a l'Inventari militar de 1968	
	Entorn de protecció	Només la torre	
		Butlletí	Codi identificació bé protegit
	Estat Espanyol	BOE 5-5-49 (núm. 125)	R-1-51-0008652
Comunitat Autònoma		7054-2-2-51-002546	

Legislació aplicable	<i>Ley 16/1985, de 25 de junio, del Patrimonio Histórico Español. Llei 12/1998 de 21 de desembre del Patrimoni Històric de les Illes Balears. Decreto 94/1991, de 31 de octubre, por el que se regula la declaración de los BIC y se crea el registro de BIC, así como el Inventario del Patrimonio Cultural (BOCAIB 23/11/1991).</i>
----------------------	---

Dades descriptives

Època	Amb molta seguretat va ser edificada durant la 2 ^a meitat del segle XVI
Estat conservació	Acceptable, però necessita reparacions degut principalment a problemes d'humitat.
Descripció	Es troba al costat de la casa de can Llätzer, adossada a una construcció relativament recent. Té forma cilíndrica amb el sòcol atalussat. Sòcol construït amb aparell comú i murs del cos superior bastits amb aparell d'espiga. Parament exterior referit i pintat a l'almànguena. Dues plantes cobertes amb cúpula apuntada i comunicades mitjançant trapa. Porta original ampliada a la planta baixa, amb passadís d'entrada de directriu obliqua. Presenta una altra porta de factura més recent a la planta superior, amb una escala de maçoneria adossada al mur per accedir-hi.

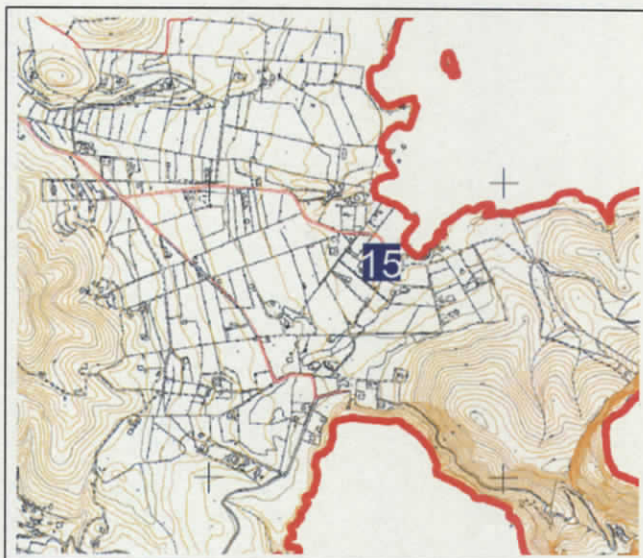

Referències bibliogràfiques	<i>Fortificacions rurals a l'illa d'Eivissa. Les torres de refugi predials.</i> Joan Josep Serra Rodríguez. Editorial Mediterrània – Consell Insular d'Eivissa i Formentera. Eivissa, 2000. <i>Inventario de Protección del Patrimonio Cultural Europeo (IPCE). Monumentos de Arquitectura Militar.</i> Direcció General de Belles Arts. Madrid, 1968. <i>Llibres d'Entreveniments</i> de l'antiga Pabordia d'Eivissa de l'any 1603 (segons Joan Marí Cardona a la seva obra <i>Els Llibres d'Entreveniments</i> . Eivissa, 1981). <i>Béns d'interès cultural i béns catalogats de les illes Pitiüses (1931-2007).</i> Consell Insular d'Eivissa i Formentera. Eivissa, 2007.
-----------------------------	--



000133

CATÀLEG DE PATRIMONI HISTÒRIC DEL
MUNICIPI DE SANTA EULÀRIA DES RIU

Denominació	Jaciment arqueològic del Canal d'en Martí	Fitxa BIC 15
Altres noms	Jaciment de Pou des Lleó	
Classificació	Jaciments arqueològics o paleontològics	



Dades ubicació

Coordenades UTM	X: 379582	Y: 4321731
Propietat /adreça	Canal d'en Martí, es Pou des Lleó	
Parròquia	Sant Carles	

Classificació sòl	Rústic protegit (ANEI)
Característiques entorn	Els diferents sectors del jaciment estan distribuïts al voltant de la zona costanera del Canal d'en Martí, on hi ha una petita platja amb casetes varador, un restaurant i un quiosc. La vegetació forestal, un pinar, arriba fins a uns metres de la platja. En l'entorn d'aquesta zona hi ha també camps de cultiu i alguna casa rural tradicional, així com el pou des Lleó, arran de la mar.

Protecció

Directrius catàleg	Intervencions admissibles (categoria A)		Usos permesos	Segons pla especial o instrument urbanístic de protecció municipal
	Restauració	Permesa		
	Conservació	Permesa	Elements destacats a preservar	La totalitat del jaciment
	Consolidació	Permesa		
	Rehabilitació	No permesa		
	Reestructuració	No permesa		

Altres figures	Bé d'interès cultural, amb la categoria de Zona Arqueològica		
	Estat tramitació expedient	Declarat (Ple 28/10/02)	
	Entorn de protecció	Perímetre terrestre 25 m. més enfora de la zona arqueològica delimitada. Veure plànol.	
		Butlletí	Codi identificació bé protegit
	Estat Espanyol	BOE 13-02-02 (núm. 38)	A-R-I-55-0000721
Comunitat Autònoma	BOIB 18-02-03 (núm. 22)	7054-2-2-55-2858	

Legislació aplicable	<i>Ley 16/1985, de 25 de junio, del Patrimonio Histórico Español. Llei 12/1998 de 21 de desembre del Patrimoni Històric de les Illes Balears. Decreto 94/1991, de 31 de octubre, por el que se regula la declaración de los BIC y se crea el registro de BIC, así como el Inventario del Patrimonio Cultural (BOCAIB 23/11/1991).</i>
----------------------	---

Dades descriptives

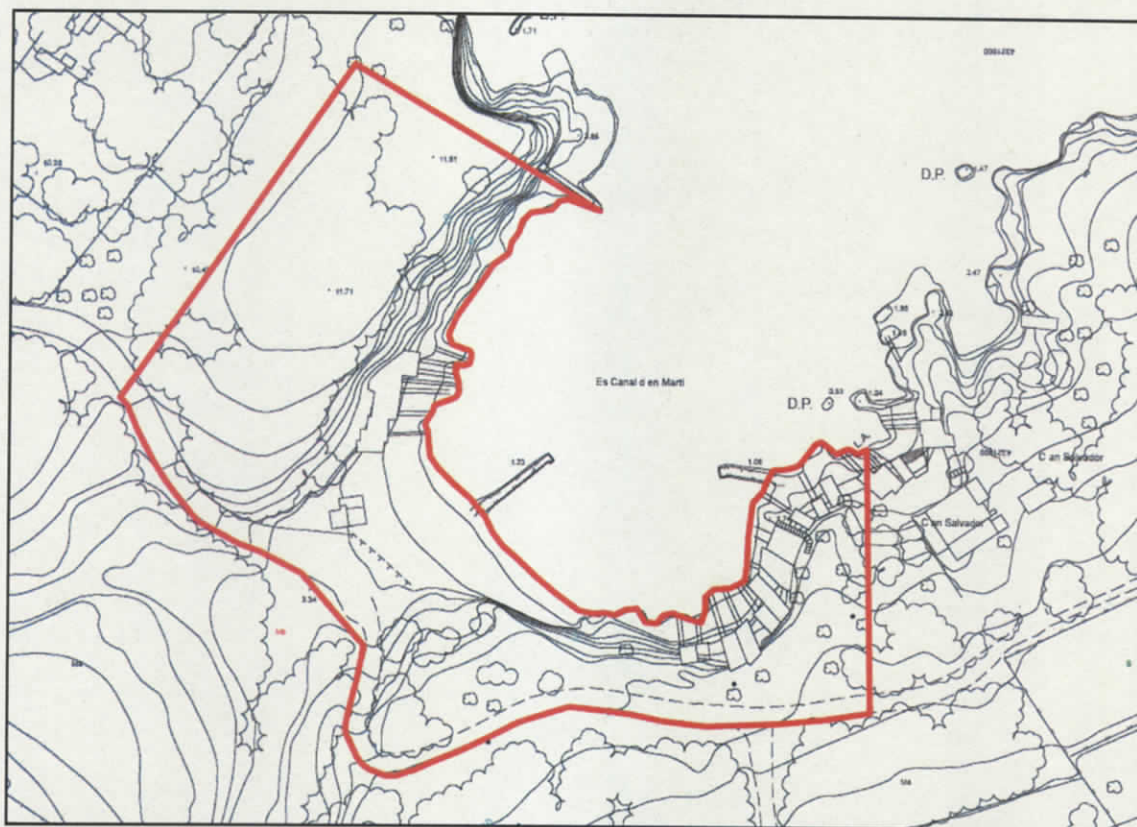
Época	Segles II-IV de l'era cristiana (alt i mitjà imperi romà)
Estat conservació	Regular-bo, tenint en compte el grau d'erosió provocat per la seva proximitat a la mar, i el fet que és un lloc de trànsit de vehicles i caminants. Les cales efectuades han estat novament tapades per tal de garantir-ne la seva protecció.
Descripció	Associació de conquillers on predominen les espècies que a l'antiguitat s'utilitzaven per obtenir la porpra (vàries espècies de cornets), amb la presència, en els mateixos estrats, de materials ceràmics antics. S'han trobat també infraestructures que hipotèticament podrien correspondre a les instal·lacions per a l'elaboració del tiny. La resta més importat és una cambra del que sembla un forn, de planta circular lleugerament el·líptica, d'uns 90 cm. de diàmetre. Recentment (octubre de 2002) s'ha fet una nova campanya d'excavacions en aquest indret.

Referències bibliogràfiques	<i>Recuperam Patrimoni</i> núm. 2. Any 2002. Publicació de la Conselleria de Cultura del Consell d'Eivissa i Formentera. Pàg. 19. <i>Béns d'interès cultural i béns catalogats de les illes Pitiüses (1931-2007)</i> . Consell Insular d'Eivissa i Formentera. Eivissa, 2007.
-----------------------------	--



00035

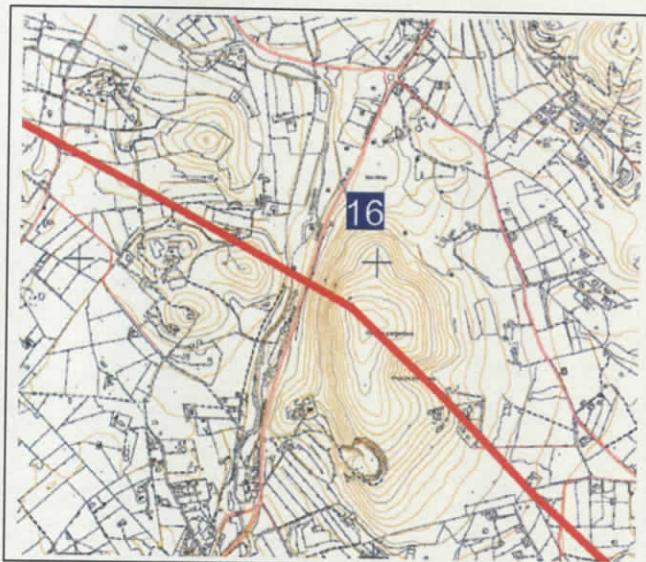
Entorn de protecció del BIC del Canal d'en Martí (línia vermella)



00136

**CATÀLEG DE PATRIMONI HISTÒRIC DEL
 MUNICIPI DE SANTA EULÀRIA DES RIU**

Denominació	Mines de s'Argentera	Fitxa BIC 16
Altres noms	-	
Classificació	Béns integrants del patrimoni historicoindustrial	



Dades ubicació

Coordenades UTM	X: 374960	Y: 4320174
Propietat /adreça	Carretera de Sta. Eulària a Sant Carles, Km. 11	
Parròquia	Sant Carles	

Classificació sòl	Rústic general
Característiques entorn	<p> Les mines de s'Argentera es troben al peu de la vessant nord del puig amb el mateix nom. Per aquest costat la vegetació forestal arriba fins a les instal·lacions de les mines. Les diferents instal·lacions queden flanquejades per la carretera que uneix les poblacions de Santa Eulària i Sant Carles i una altra via asfaltada que es dirigeix des d'aquesta carretera cap a es Canar, així com la rodona on es creuen. La major part d'aquesta superfície protegida, degut al llarg abandonament, està entapissada d'espècies vegetals colonitzadores barrejades amb algunes espècies cultivades per l'home (figueres). En les seves proximitats hi ha també camps de cultiu, a més d'alguns habitatges i un taller mecànic. </p>

Protecció

Directrius catàleg	Intervencions admissibles (categoria A)		Usos permesos	Segons pla especial o instrument urbanístic de protecció municipal
	Restauració	Permesa		
	Conservació	Permesa	Elements destacats a preservar	Pous i estructures exteriors conservades o recuperables
	Consolidació	Permesa		
	Rehabilitació	No permesa		
	Reestructuració	No permesa		

Altres figures	Bé d'interès cultural, amb la categoria de Zona Arqueològica		
	Estat tramitació expedient	Incoat (resolució de la CIPHA de 16-07-01)	
	Entorn de protecció	144.000 m ² de superfície. Vure plànol al final de la fitxa.	
		Butlletí	Codi identificació bé protegit
	Estat Espanyol	BOE 24-07-03 (núm. 176)	A-R-I-55-0000659
	Comunitat Autònoma	BOIB 15-07-03 (núm. 101)	7054-2-2-55-2846

Legislació aplicable	<i>Ley 16/1985, de 25 de junio, del Patrimonio Histórico Español. Llei 12/1998 de 21 de desembre del Patrimoni Històric de les Illes Balears. Decreto 94/1991, de 31 de octubre, por el que se regula la declaración de los BIC y se crea el registro de BIC, así como el Inventario del Patrimonio Cultural (BOCAIB 23/11/1991).</i>
----------------------	---

Dades descriptives

Època	Encara que sembla ser que ja eren explotades en èpoques púnica i romana, la seva època d'esplendor és la compresa entre la segona meitat del segle XIX i els primers anys del segle XX, sent l'època de màxima producció la compresa entre 1870 i finals de segle.
Estat conservació	L'estat de conservació dels edificis del sector industrial és acceptable, segons consta a l'informe de l'expedient de la Conselleria de Cultura del CIEF. Tots els elements integrants poden ser recuperats i posats en valor en un futur. Quant a les mines, el seu estat general és bo, encara que s'hi han realitzat abocaments incontrolats d'enderrocs.
Descripció	Es tractava d'una explotació de plom i argent, sent aquest primer molt més abundant. Es tracta de diferents construccions i instal·lacions: fargues amb altes xemeneies, vàries dependències o magatzems, safareijos, un aqüeducte i una estació de bombeig, a més d'una sèrie de forats artificials i mines per a l'extracció del mineral.

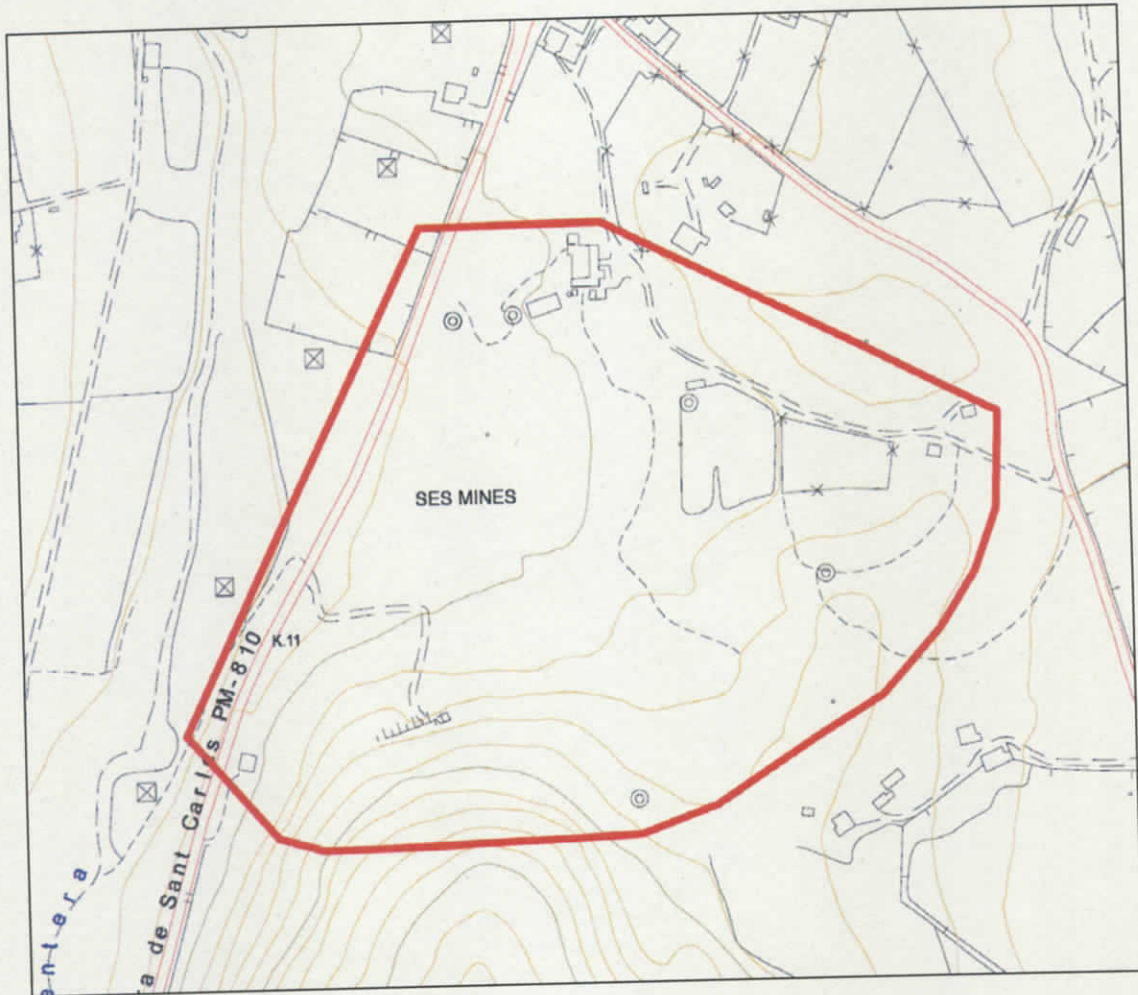
Referències bibliogràfiques	<i>Las minas de plomo argentífero en Ibiza.</i> Joan Castelló Guasch. Boletín de la Cámara de Comercio, Industria y Navegación, Palma de Mallorca, núm. 634, gener-mars 1962: 34-35. <i>"Argentera, mines de s"</i> . Rosa Vallès i Costa i Enric Ribes Marí. Enciclopèdia d'Eivissa i Formentera, I. Eivissa. <i>Béns d'interès cultural i béns catalogats de les illes Pitiüses (1931-2007).</i> Consell Insular d'Eivissa i Formentera. Eivissa, 2007.
-----------------------------	---



000138




Entorn de protecció del BIC de les mines de s'Argentera (línia vermella)



00139

**CATÀLEG DE PATRIMONI HISTÒRIC DEL
 MUNICIPI DE SANTA EULÀRIA DES RIU**

Denominació	Església de Sant Carles	Fitxa BIC 17
Altres noms	-	
Classificació	Arquitectura religiosa	



Dades ubicació

Coordenades UTM	X: 375923	Y: 4321774
Propietat /adreça	-	
Parròquia	Sant Carles	

Classificació sòl	Urbà
Característiques entorn	Es troba dins de la reduïda zona urbana del nucli parroquial, nucli de caire rural on es concentren una sèrie de serveis. L'església està situada a la vora de la carretera que, des de la vila de Santa Eulària, arriba a aquesta població i la travessa.

Protecció (església)

Directius catàleg	Intervencions admissibles (categoria A)		Usos permesos	Religiosos/culturals/divulgació patrimoni o els que estableixi el futur Pla especial de protecció
	Restauració	Permesa		
	Conservació	Permesa	Elements destacats a preservar	
	Consolidació	Permesa		
	Rehabilitació	No permesa		
	Reestructuració	No permesa		



00040

Altres figures	Bé d'interès cultural, amb la categoria de Conjunt Històric		
	Estat tramitació expedient	Declarat per acord del Ple del CIEF de 29-03-96	
	Entorn de protecció	Zona compresa en radi de 250 m. des del centre de l'església (representació gràfica al final de la fitxa). El Pla especial de protecció de l'àrea afectada es trobava en redacció en el moment de l'elaboració del present catàleg.	
		Butlletí	Codi identificació bé protegit
	Estat Espanyol	BOE 07-06-96 (núm. 138)	R-I-53-0000346
	Comunitat Autònoma	BOCAIB 25-05-96 (núm. 64)	7054-2-2-53-2557

Legislació aplicable	<i>Ley 16/1985, de 25 de junio, del Patrimonio Histórico Español.</i> <i>Llei 12/1998 de 21 de desembre del Patrimoni Històric de les Illes Balears.</i> <i>Decreto 94/1991, de 31 de octubre, por el que se regula la declaración de los BIC y se crea el registro de BIC, así como el Inventario del Patrimonio Cultural (BOCAIB 23/11/1991).</i>
----------------------	---

Dades descriptives

Època	Es va acabar a les darreries del segle XVIII
Estat conservació	El Consell Insular va encarregar l'any 1999 un estudi sobre la situació actual i les directrius d'actuació futura a les esglésies parroquials rurals de les Pitiüses. En el cas que ens ocupa, el porxo, que presentava greus patologies degudes a les filtracions d'aigua de pluja que deterioraven les bigues, els tegells i inclús els murs, va ser restaurat l'any 2000.
Descripció	Església de traç rectangular (20.5 x 7 x 8 m. d'alçada; 9.5 m. a l'absida) amb el terrat de dues vessants, volta de canó i set capelles. Sobre la façana, en el seu extrem superior dret, campanari rústic d'espadanya. Porxo rústic de dues crugies, amb tres arcs exteriors. Té la mateixa amplària que la nau, 18 m. de fons i 4,5 m. d'alçada i trespol de ciment. El porxo, l'espadanya i la casa rectoral, entre d'altres, aquesta darrera adossada al mur de llevant, són una mica posteriors a la resta d'elements del temple.

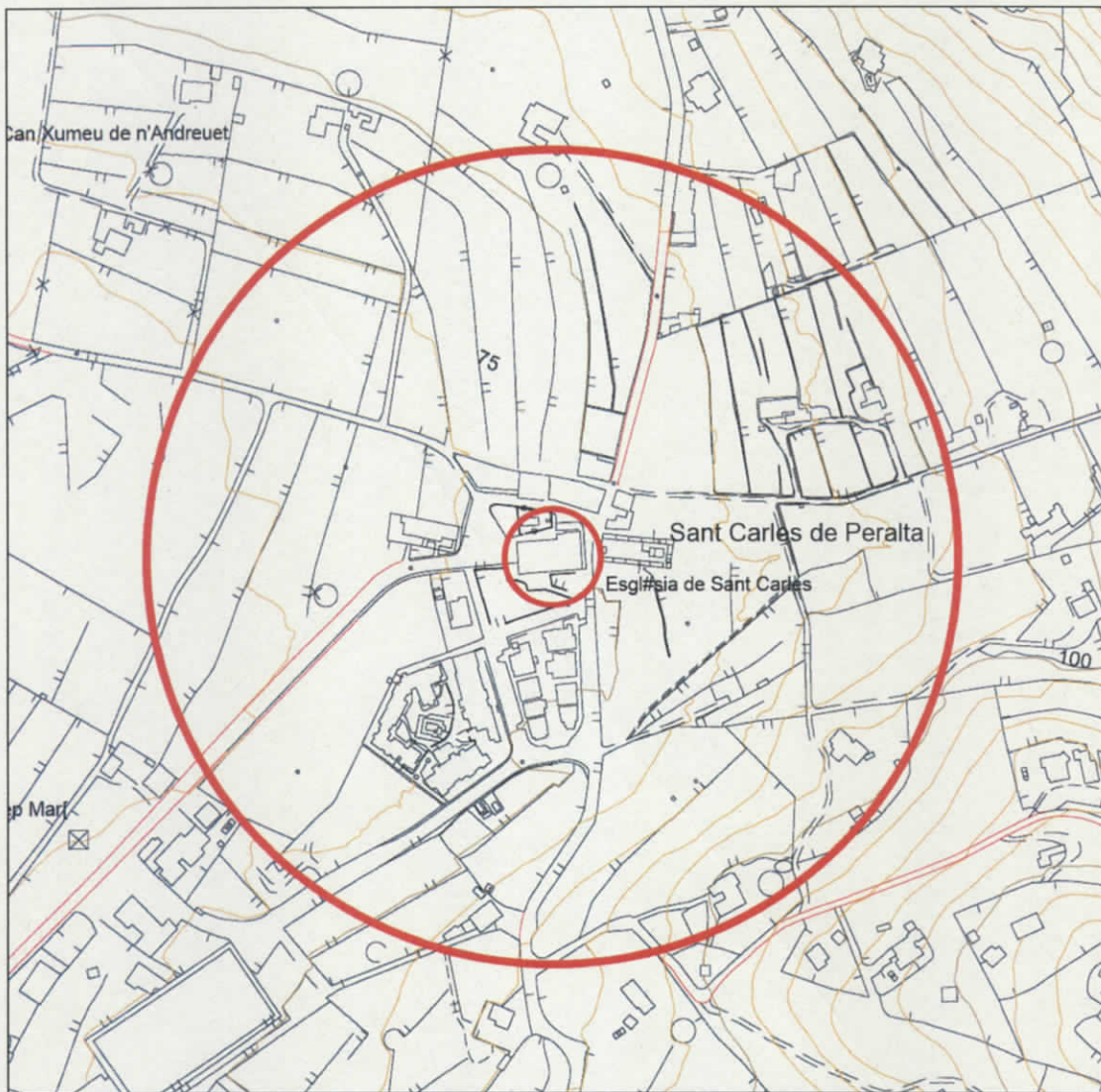
Referències bibliogràfiques	<i>Guía de Arquitectura de Ibiza y Formentera (Islas Pitiusas).</i> Elías Torres. Publicacions del Col·legi Oficial d'Arquitectes de Catalunya. 1981. <i>El camí de missa: poblament d'Eivissa i Formentera.</i> Institut d'Estudis Baleàrics-Consell Insular d'Eivissa i Formentera. Joan Marí Cardona. Palma, 1996. <i>Esglésies d'Eivissa i Formentera.</i> Santiago Barberán, Marià Torres Torres, Luis Cervera Miralles. Editorial Mediterrània. Eivissa, 2003. <i>Béns d'interès cultural i béns catalogats de les illes Pitiüses (1931-2007).</i> Consell Insular d'Eivissa i Formentera. Eivissa, 2007.
-----------------------------	--


u



00041'

Entorn de protecció del Conjut històric de Sant Carles
(àrea compresa dins del cercle exterior)



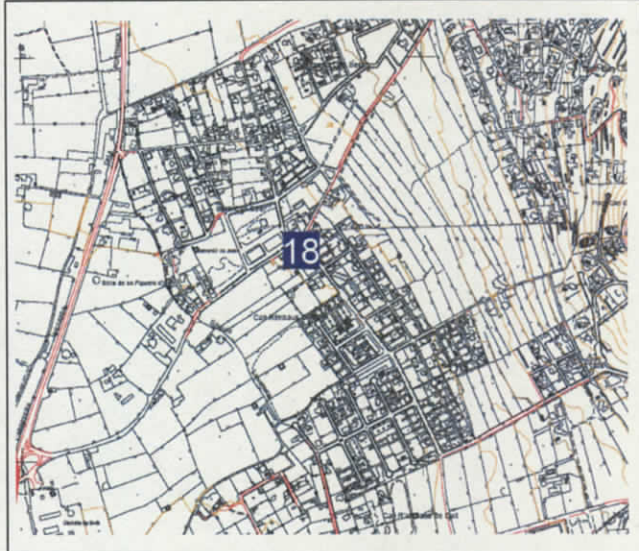



Handwritten signature or initials in black ink.

00043

CATÀLEG DE PATRIMONI HISTÒRIC DEL
MUNICIPI DE SANTA EULÀRIA DES RIU

Denominació	Església de la Mare de Déu de Jesús	Fitxa BIC 18
Altres noms	-	
Classificació	Arquitectura religiosa	



Dades ubicació

Coordenades UTM	X: 365699	Y: 4310522
Propietat /adreça	-	
Parròquia	Parròquia de la Mare de Déu de Jesús	

Classificació sòl	Urbà
Característiques entorn	Es troba al nucli urbà de Jesús. Es tracta d'un dels nuclis perifèrics de la ciutat d'Eivissa que els darrers anys han tingut un important creixement. La carretera que travessa aquesta població passa a la vora del pati que condueix a l'església, i el ramal que es dirigeix cap a Cap Martinet per la seva part trassera.

Protecció

Directius catàleg	Elements destacats dins del conjunt		Categoria	Intervencions admissibles
	a1	Església i portalada	Categoria A	Les indicades al Pla especial de protecció del conjunt històric (normes generals aplicables als edificis protegits i fitxes particularitzades de cadascun)
	a2	Cementiri	Categoria A	
	b	S'Hort de Jesús	Categoria E	
	c-d	Can Calvet, ca Pascual	Categoria E	
	e	Ses Escoles	Categoria E	
	f	Edifici polivalent	Categoria E	
	g	Noria i safareig	Categoria E	

Altres figures	Bé d'Interès Cultural, amb la categoria de Conjunt Històric		
	Estat tramitació expedient	Declarat per acord del Ple del CIEF de 29-03-96	
	Entorn de protecció	Zona compresa en un radi de 250 m. des del centre de l'església (representació gràfica al final de la fitxa, ubicació dels elements destacats: plànol 7). Es disposa d'un Pla especial de protecció de l'àrea afectada aprovat.	
		Butlletí	Codi identificació bé protegit
	Estat Espanyol	BOE 07-06-96 (núm. 138)	R-I-53-0000346
Comunitat Autònoma	BOCAIB 25-05-96 (núm.64)	7054-2-2-53-2557	

Legislació aplicable	<i>Ley 16/1985, de 25 de junio, del Patrimonio Histórico Español. Llei 12/1998 de 21 de desembre del Patrimoni Històric de les Illes Balears. Decreto 94/1991, de 31 de octubre, por el que se regula la declaración de los BIC y se crea el registro de BIC, así como el Inventario del Patrimonio Cultural (BOCAIB 23/11/1991).</i>
----------------------	---

Dades descriptives

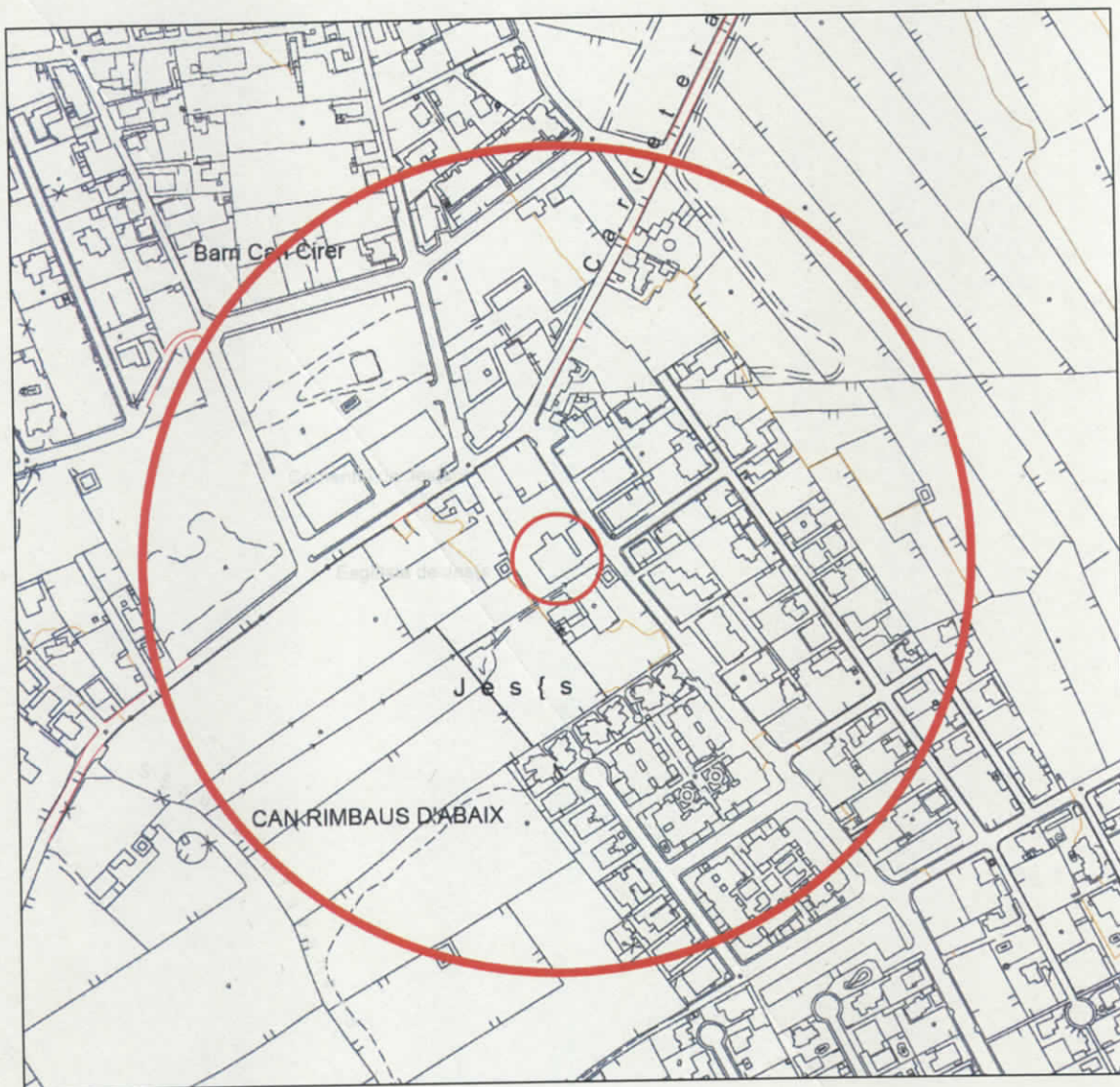
Època	S'acabà l'any 1549
Estat conservació	Varia segons l'element considerat. En el cas de l'element central del conjunt, l'església, es considera bo tenint en compte la paulatina posada en pràctica de les mesures de conservació previstes a l' <i>Estudi sobre la situació actual i les directrius d'actuació futura a les esglésies parroquials rurals de les Pitiüses</i> (1999), on per una altra banda s'efectua una prioritització de les intervencions necessàries.
Descripció	El temple és de traça senzilla. Té el terrat a dues vessants. Es tracta d'una nau coberta amb una volta de mig punt amb sis capelles. Mesures de la nau: 21.5 x 7 x 8 m. d'alçada i 9.5 m. a l'absida. Al seu interior hi ha un retaule de final del segle XV i principi del XVI obra dels valencians Rodrigo de Osona, pare i fill.

Referències bibliogràfiques	<i>Guía de Arquitectura de Ibiza y Formentera (Islas Pitiusas)</i> . Elías Torres. Publicacions del Col·legi Oficial d'Arquitectes de Catalunya. 1981. <i>El camí de missa: poblament d'Eivissa i Formentera</i> . Institut d'Estudis Baleàrics-Consell Insular d'Eivissa i Formentera. Joan Marí Cardona. Palma, 1996. <i>Esglésies d'Eivissa i Formentera</i> . Santiago Barberán, Marià Torres Torres, Luis Cervera Miralles. Editorial Mediterrània. Eivissa, 2003. <i>Béns d'interès cultural i béns catalogats de les illes Pitiüses</i> (1931-2007). Consell Insular d'Eivissa i Formentera. Eivissa, 2007.
-----------------------------	---





00045

Entorn de protecció del Conjut històric de Jesús
(àrea compresa dins del cercle exterior)



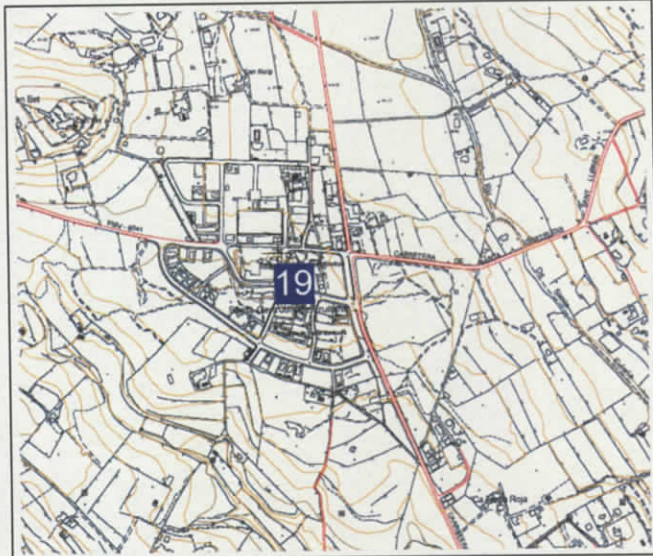
00046



00047

CATÀLEG DE PATRIMONI HISTÒRIC DEL
MUNICIPI DE SANTA EULÀRIA DES RIU

Denominació	Església de Santa Gertrudis	Fitxa BIC 19
Altres noms	-	
Classificació	Arquitectura religiosa	



Dades ubicació

Coordenades UTM	X: 364036	Y: 4317932
Propietat /adreça	-	
Parròquia	Santa Gertrudis	

Classificació sòl	Urbà
Característiques entorn	Situada al mig del nucli de Santa Gertrudis, que els darrers anys està desenvolupant-se de manera important.

Protecció

Directrius catàleg	Elements destacats dins del conjunt		Categoria	Intervencions admissibles
	a1	Església	Categoria A	Les indicades al Pla especial de protecció del conjunt històric (normes generals aplicables als edificis protegits i fitxes particularitzades de cadascun)
	a2	Cementiri	Categoria A	
	b	Can Daifa	Categoria B	
	c	Can Lluqueta	Categoria B	
	d	Can Jaume Roig	Categoria B	
	e	Can Maians	Categoria E	
	f	Ca na Pepa de Fruitera	Categoria B	
	g	Ca na Pujoleta	Categoria B	
	h	Es Cantó	Categoria B	
i	Es Trull de ca na Pujoleta	Categoria B		
j	Cas Ferrer	Categoria B		

k	Sense nom	Categoria B
l	Ca n'Escandell	Categoria B
m	Es Campàs	Categoria B
n	Can Serreta	Categoria B

Altres figures	Bé d'interès cultural, amb la categoria de Conjunt Històric		
	Estat tramitació expedient	Declarat per acord del Ple del CIEF de 29-03-96	
	Entorn de protecció	Zona compresa en radi de 250 m. des del centre de l'església (representació gràfica al final de la fitxa, ubicació dels elements destacats: plànol 8). Es disposa d'un Pla especial de protecció de l'àrea afectada aprovat (BOIB nº 53 de 10/04/07).	
		Butlletí	Codi identificació bé protegit
Estat Espanyol	BOE 07-06-96 (núm. 138)	R-I-53-0000346	
Comunitat Autònoma	BOCAIB 25-05-96 (núm. 64)	7054-2-2-53-2557	

Legislació aplicable	<i>Ley 16/1985, de 25 de junio, del Patrimonio Histórico Español. Llei 12/1998 de 21 de desembre del Patrimoni Històric de les Illes Balears. Decreto 94/1991, de 31 de octubre, por el que se regula la declaración de los BIC y se crea el registro de BIC, así como el Inventario del Patrimonio Cultural (BOCAIB 23/11/1991).</i>
----------------------	---

Dades descriptives

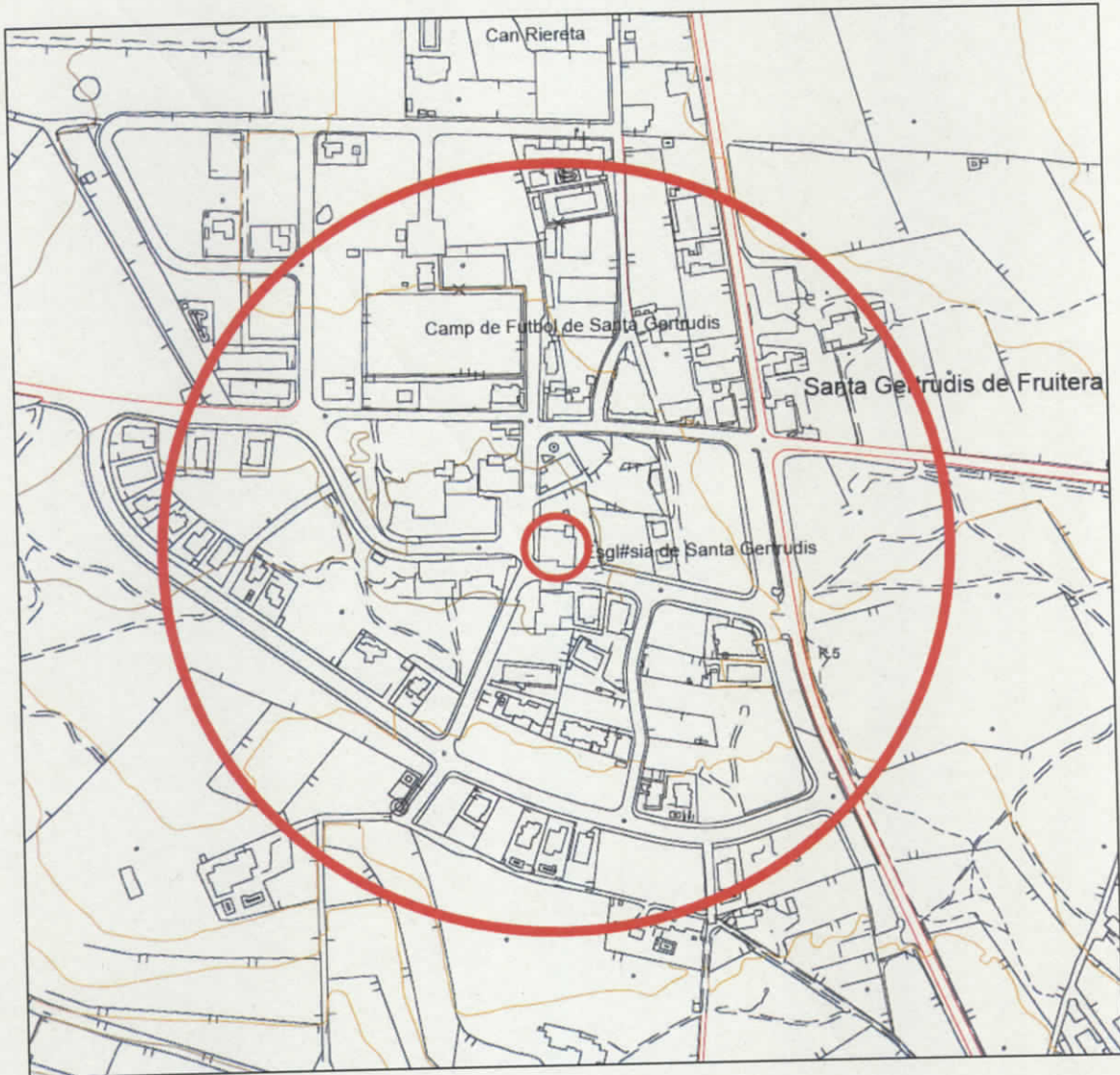
Època	Anys 1786-1796
Estat conservació	El Consell Insular d'Eivissa i Formentera, en col·laboració amb l'Església hi va portar a terme una intervenció l'any 2001 que va consistir en la pintura de la façana i el tractament per a la conservació de tots els elements de fusta, portes, finestres, etc. Així mateix, es preveu començar les obres de restauració del retaule de la nau principal i d'una capella, i col·locar un escanzell.
Descripció	Edifici amb forma senzilla, amb terrat de dues vessants. Nau única, amb unes dimensions de 18.5 x 6 x 6 m. d'alçada. Inicialment tenia sis capelles de similars dimensions, però per tal d'acollir un major nombre de feligresos, els primers anys del segle passat se'n va prolongar una, la del costat de tramuntana de la nau, que s'anomena capella nova o fonda. Per aquest motiu, el temple té en l'actualitat forma de "L". La façana principal ha estat molt modificada al llarg del temps. Inicialment no tenia porxo; la seva construcció és posterior a la construcció del temple. Una característica diferencial d'aquesta església és l'escaleta que puja al cor, que té l'entrada fora de la nau, davall del porxo. Té una espadanya de considerable grandària que se li va afegir relativament tard, en el moment de construir el pis, i no es va situar al centre de la façana principal.

Referències bibliogràfiques	<i>Guía de Arquitectura de Ibiza y Formentera (Islas Pitiusas).</i> Elías Torres. Publicacions del Col·legi Oficial d'Arquitectes de Catalunya. 1981. <i>El camí de missa: poblament d'Eivissa i Formentera.</i> Institut d'Estudis Baleàrics-Consell Insular d'Eivissa i Formentera. Joan Marí Cardona. Palma, 1996. <i>Esglésies d'Eivissa i Formentera.</i> Santiago Barberán, Marià Torres Torres, Luis Cervera Miralles. Editorial Mediterrània. Eivissa, 2003. <i>Béns d'interès cultural i béns catalogats de les illes Pitiüses (1931-2007).</i> Consell Insular d'Eivissa i Formentera. Eivissa, 2007.
-----------------------------	--



00049

Entorn de protecció del Conjunt històric de Santa Gertrudis




00050



00051

CATÀLEG DE PATRIMONI HISTÒRIC DEL
MUNICIPI DE SANTA EULÀRIA DES RIU

Denominació	Puig de Missa	Fitxa BIC 20
Altres noms	-	
Classificació	Arquitectura religiosa	



Dades ubicació

Coordenades UTM (cim)	X: 372706	Y: 4316245
Propietat /adreça	Arquitectura religiosa	
Parròquia	Santa Eulària	

Classificació sòl	Urbà
Característiques entorn	Aquest puig es troba pràcticament envoltat per l'actual població de Santa Eulària. El seu entorn immediat, sobretot el costat nord, ha patit canvis importants durant els darrers anys, principalment per l'edificació de la franja de terreny que quedava al peu del puig i la construcció de la nova ronda nord de la vila. La zona de la part baixa del riu conserva encara restes de la intensa activitat agrícola que s'hi ha arribat a desenvolupar, amb elements característics de l'antic paisatge agrari: camps de conreu, sèquies, molins, parets, etc.

Protecció (església)

Directius catàleg	Intervencions admissibles (categoria A)		Usos permesos	Religiosos/culturals/divulgació patrimoni o els que estableixi el futur Pla especial de protecció del conjunt
	Restauració	Permesa		
	Conservació	Permesa	Elements destacats a preservar	
	Consolidació	Permesa		
	Rehabilitació	No permesa		
	Reestructuració	No permesa		



00052

Altres figures	Bé d'interès cultural, amb la categoria de Conjunt Històric		
	Estat tramitació expedient	Declarat (20/12/02)	
	Entorn de protecció	Veure plànol al final de la fitxa. El Pla especial de protecció de l'àrea afectada es trobava en redacció en el moment de l'elaboració del present catàleg.	
		Butlletí	Codi identificació bé protegit
	Estat Espanyol	BOE 05-03-03 (núm. 55)	R-I-53-0000550
Comunitat Autònoma	BOIB 18-02-03 (núm. 22)	7054-2-2-55-002846	

Legislació aplicable	<i>Ley 16/1985, de 25 de junio, del Patrimonio Histórico Español. Llei 12/1998 de 21 de desembre del Patrimoni Històric de les Illes Balears. Decreto 94/1991, de 31 de octubre, por el que se regula la declaración de los BIC y se crea el registro de BIC, así como el Inventario del Patrimonio Cultural (BOCAIB 23/11/1991).</i>
----------------------	---

Dades descriptives

Época	Edificacions de diferents èpoques. L'església va ser construïda el segle XVI, mentre que l'hotel Buenavista i can Marge, per exemple, daten dels anys 30.
Estat conservació	Els darrers anys s'han rehabilitat alguns dels habitatges del puig, inclosa la casa de can Ros, que és en l'actualitat museu etnològic. També s'han arreglat alguns dels carreranyes d'ascensió al puig i l'entorn immediat de l'església.
Descripció	Es tracta d'un pujol sobre el que s'aixequen diverses construccions, essent l'Església la que ocupa gran part de la zona més elevada. A més de l'església s'hi troben diferents habitatges que formen un reduït nucli urbà amb passadissos que fan les funcions de carrer centralitzats per l'església o més aviat per una plaça que s'estén a la banda de ponent d'aquesta. Altres construccions a destacar en aquest puig serien la casa pagesa de can Ros, actualment museu etnològic, i l'hotel Buenavista, edificat al començament dels anys 30 i d'estil colonial. Pels vessants del puig diferents carreranyes per a vianants actualment rehabilitats el comuniquen amb les terres planes dels voltants, encara que hi ha una via principal per a vehicles que seguint les corbes de nivell ascendeix fins als peus de l'església.

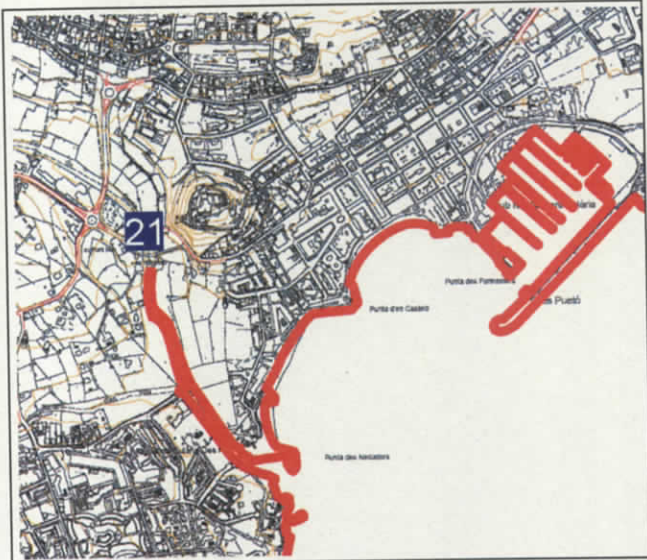

Referències bibliogràfiques	<i>El Puig de Missa de Santa Eulària des Riu. Anàlisi històrica i arquitectònica.</i> Antoni Ferrer Abárzuza. Consell Insular d'Eivissa i Formentera. Conselleria de Cultura. 1998. <i>Béns d'interès cultural i béns catalogats de les illes Pitiüses (1931-2007).</i> Consell Insular d'Eivissa i Formentera. Eivissa, 2007.
-----------------------------	---



00053

**CATÀLEG DE PATRIMONI HISTÒRIC DEL
 MUNICIPI DE SANTA EULÀRIA DES RIU**

Denominació	Pont Vell de Santa Eulària	Fitxa BIC 21
Altres noms	Pont de Cala Llonga	
Classificació	Arquitectura civil	



Dades ubicació

Coordenades UTM	X: 372575	Y: 4316171
Propietat /adreça	-	
Parròquia	Santa Eulària	

Classificació sòl	Rústic general
Característiques entorn	Es troba molt proper al nucli de Santa Eulària i a la desembocadura del riu, en una zona on els usos agrícoles, antany molt representatius, van a menys i han set substituïts en gran mesura pels usos turístics i residencials, entre d'altres. Avui dia existeix un passeig des de la desembocadura fins al mateix pont.

Protecció

Directius catàleg	Intervencions admissibles (categoria A)		Usos permesos	Els originals
	Restauració	Permesa		
	Conservació	Permesa	Elements destacats a preservar	
	Consolidació	Permesa		
	Rehabilitació	No permesa		
Reestructuració	No permesa			



00055

Altres figures	Bé d'interès cultural, amb la categoria de Monument		
	Estat tramitació expedient	Declarat l'1 d'agost de 2006 (BOIB 19/09/06, BOE 20/09/06)	
	Entorn de protecció	Pont i 20 m. del camí a ambdós costats del mateix	
		Butlletí	Codi identificació bé protegit
	Estat Espanyol	BOE 20-09-06 (núm. 225)	R-1-51-0011577
Comunitat Autònoma	BOIB 19-09-06 (núm. 131)	7054-2-2-51-2966	

Legislació aplicable	<i>Ley 16/1985, de 25 de junio, del Patrimonio Histórico Español. Llei 12/1998 de 21 de desembre del Patrimoni Històric de les Illes Balears. Decreto 94/1991, de 31 de octubre, por el que se regula la declaración de los BIC y se crea el registro de BIC, así como el Inventario del Patrimonio Cultural (BOCAIB 23/11/1991).</i>
----------------------	---

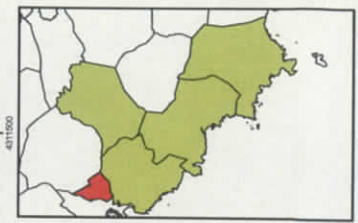
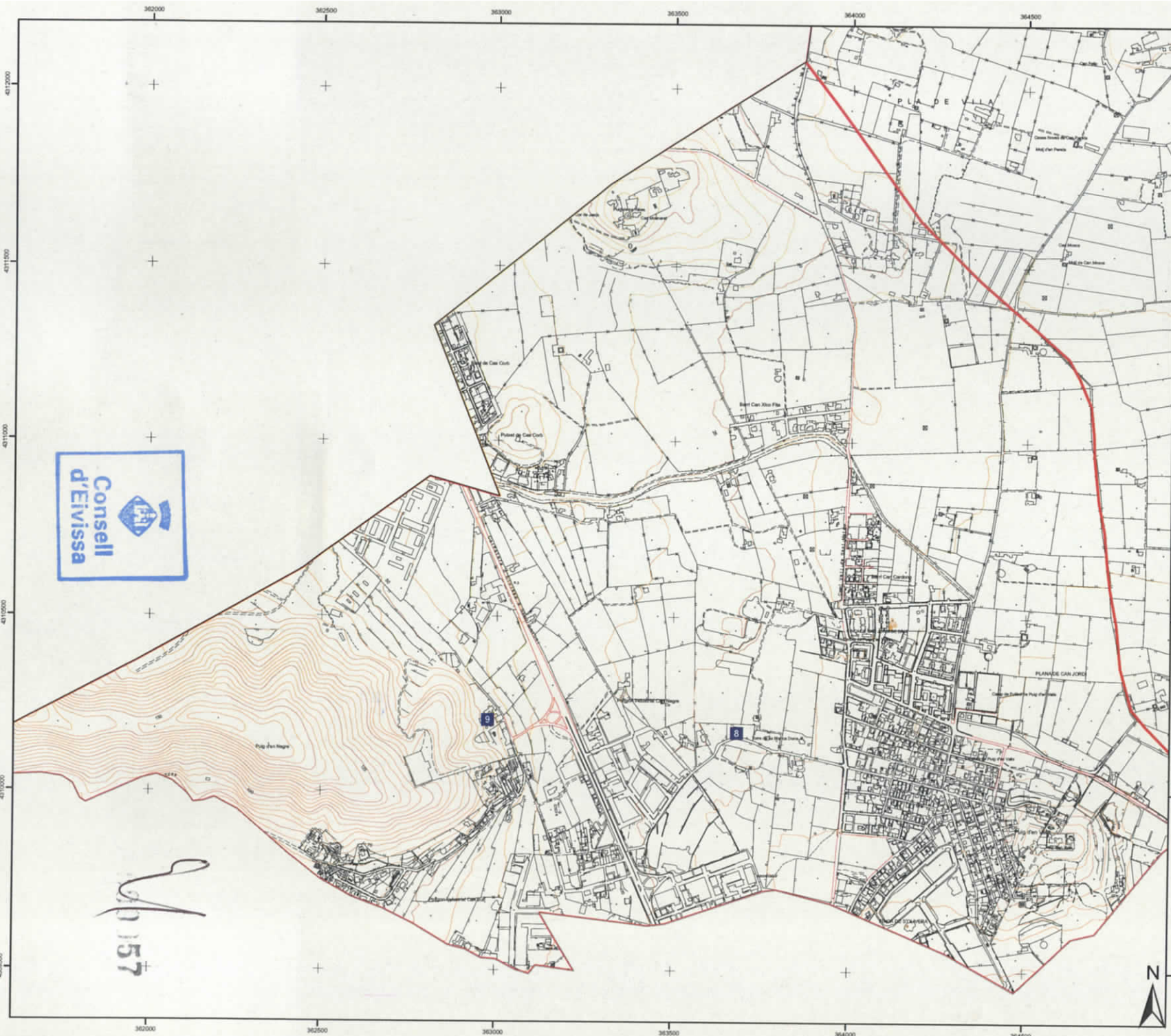
Dades descriptives

Època	Es desconeix. Només es sap que el seu eixamplament va ser realitzat en un moment entre els segles XIX i XX.
Estat conservació	Bo
Descripció	L'estructura arquitectònica del pont no difereix gaire d'altres que apareixen a la resta de l'illa. S'hi distingeixen estructures de dues fases constructives diferents, donat que el pont original va ser aplegat en un moment entre el final del segle XIX i el segle XX conservant-se l'estructura original. Originàriament tenia només tres arcs pseudoapuntats amb pilars d'un gruix màxim d'1 m. Aquesta estructura més antiga està feta de maçoneria de pedra i morter de calç amb grava de torrent, i es trobava referida amb morter de calç i segurament emblanquinada. Amb la reforma es va augmentar l'amplitud del pont i es va prolongar amb una altra arcada per la banda de llevant que queda en una posició asimètrica en relació a les altres. L'ampliació es va efectuar per la cara sud, on presenta un gruixut folre adosat i talussat. Els arcs es varen convertir pràcticament en escarsers, i es va emprar un altre tipus de pedra (pedra arenosa tallada en lloc de calcària irregular). La part superior presentava originàriament un empedrat amb peces de pedra calcària blava ara substituït per un enllosat de pedra però encara apreciable. A cada costat del pas superior té murs longitudinals de delimitació, el de tramuntana més alt i acabat amb una esquena d'ase i el de migjorn més baix i rematat amb rodó. Els dos pilars que separen les tres arcades del pont original estan reforçats amb contraforts.

Referències bibliogràfiques	Els Camins i les Imatges de l'Arxiduc Ahir i Avui. Joan Marí Cardona. Institut d'Estudis Eivissencs. 1992. Barruguets, fameliars i follets. Rondaies. Joan Castelló Guasch. Institut d'Estudis Eivissencs. Eivissa, 1993. <i>Béns d'interès cultural i béns catalogats de les illes Pitiüses (1931-2007)</i> . Consell Insular d'Eivissa i Formentera. Eivissa, 2007.
-----------------------------	---



000056



- **Béns d'interès cultural**
- 8 Torre de can Blancadona
 - 9 Torre de can Negre

CATÀLEG MUNICIPAL DE PATRIMONI HISTÒRIC

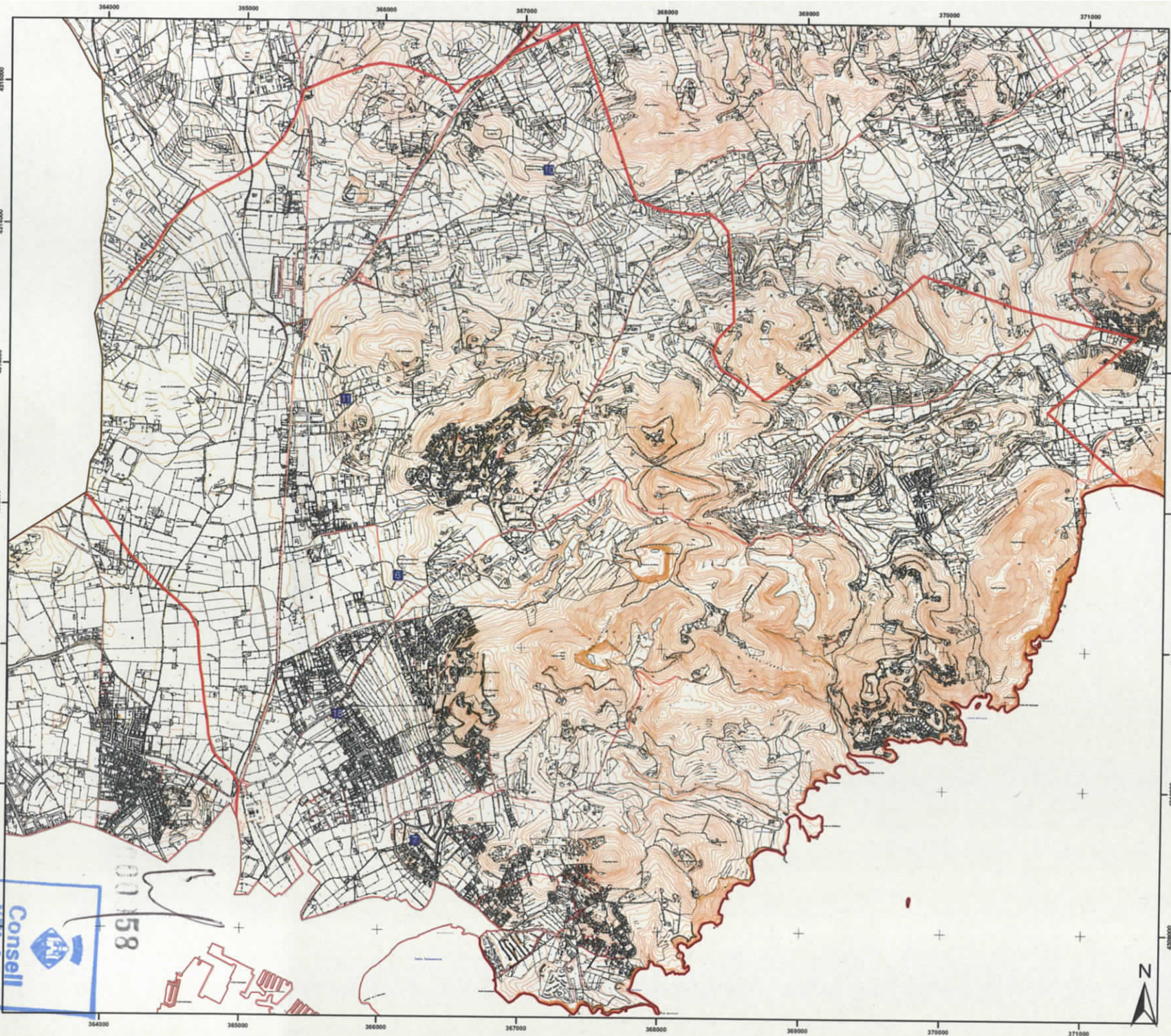
Escala:	BÉNS D'INTERÈS CULTURAL
1:10.000	
Data:	Parròquia:
Octubre 2007	Puig d'en Valls

DUNA BALEARES S.L.

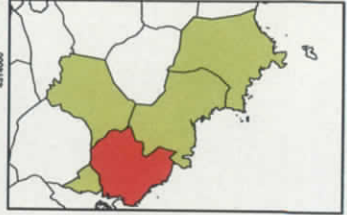
PLÀNOL

1

157



AJUNTAMENT
DE SANTA EULÀRIA DES RIU



■ **Béns d'interès cultural**

- 6 Torre de cas Governador
- 7 Torre de ca N'Espatleta
- 10 Torre de can Sergent
- 11 Torre des pou d'en Nadal
- 18 Església de Jesús

**CATÀLEG MUNICIPAL DE
PATRIMONI HISTÒRIC**

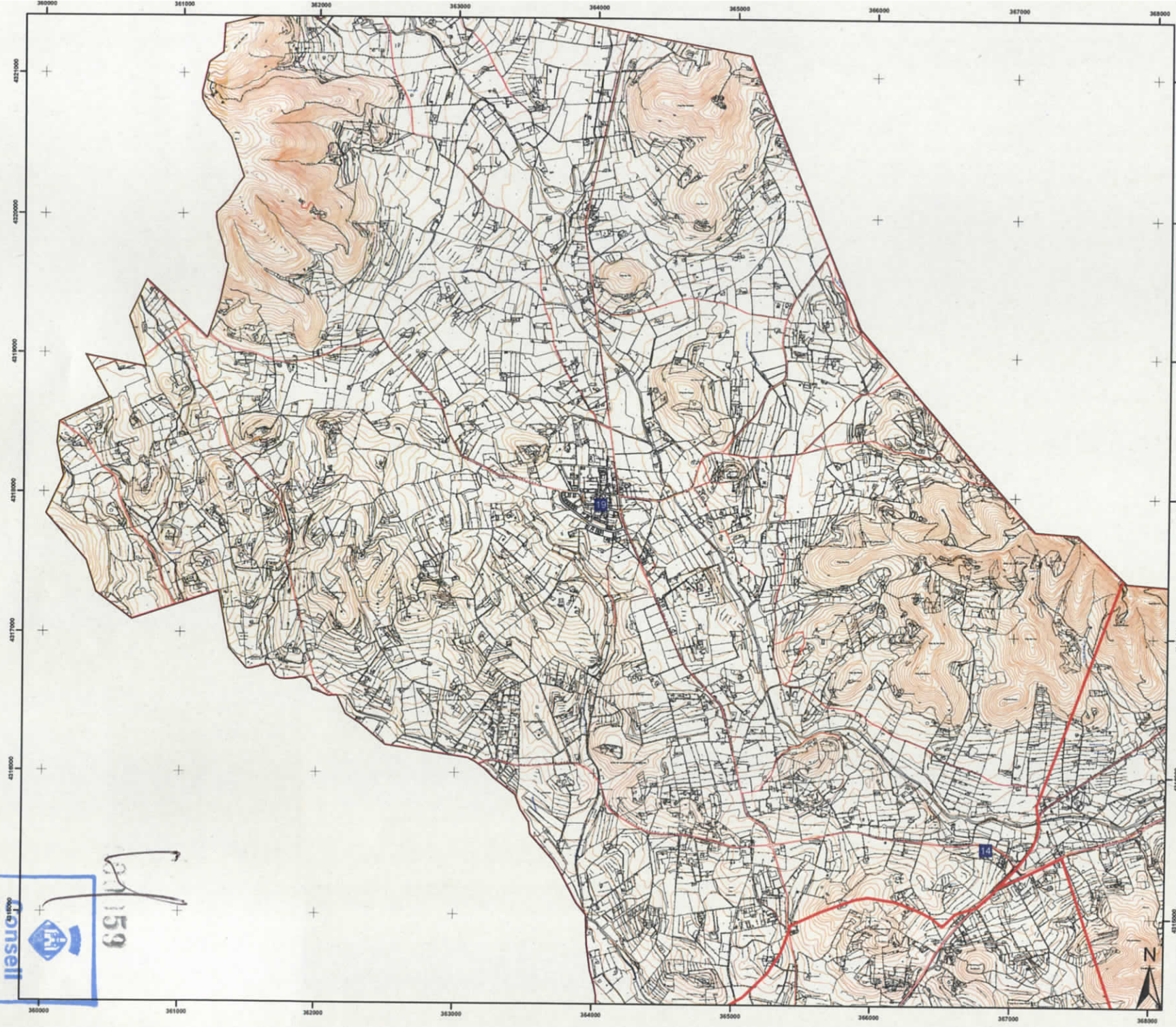
Escala: 1:25.000	BÉNS D'INTERÈS CULTURAL
Data: Octubre 2007	Parròquia: Jesús


PLÀNOL
2

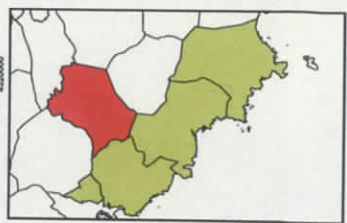


00158





AJUNTAMENT
DE SANTA EULÀRIA DES RIU



■ **Béns d'interès cultural**

- 14 Torre de Can Llätzer
- 19 Església de Santa Gertrudis

CATÀLEG MUNICIPAL DE PATRIMONI HISTÒRIC

Escala: 1:25.000 **BÉNS D'INTERÈS CULTURAL**

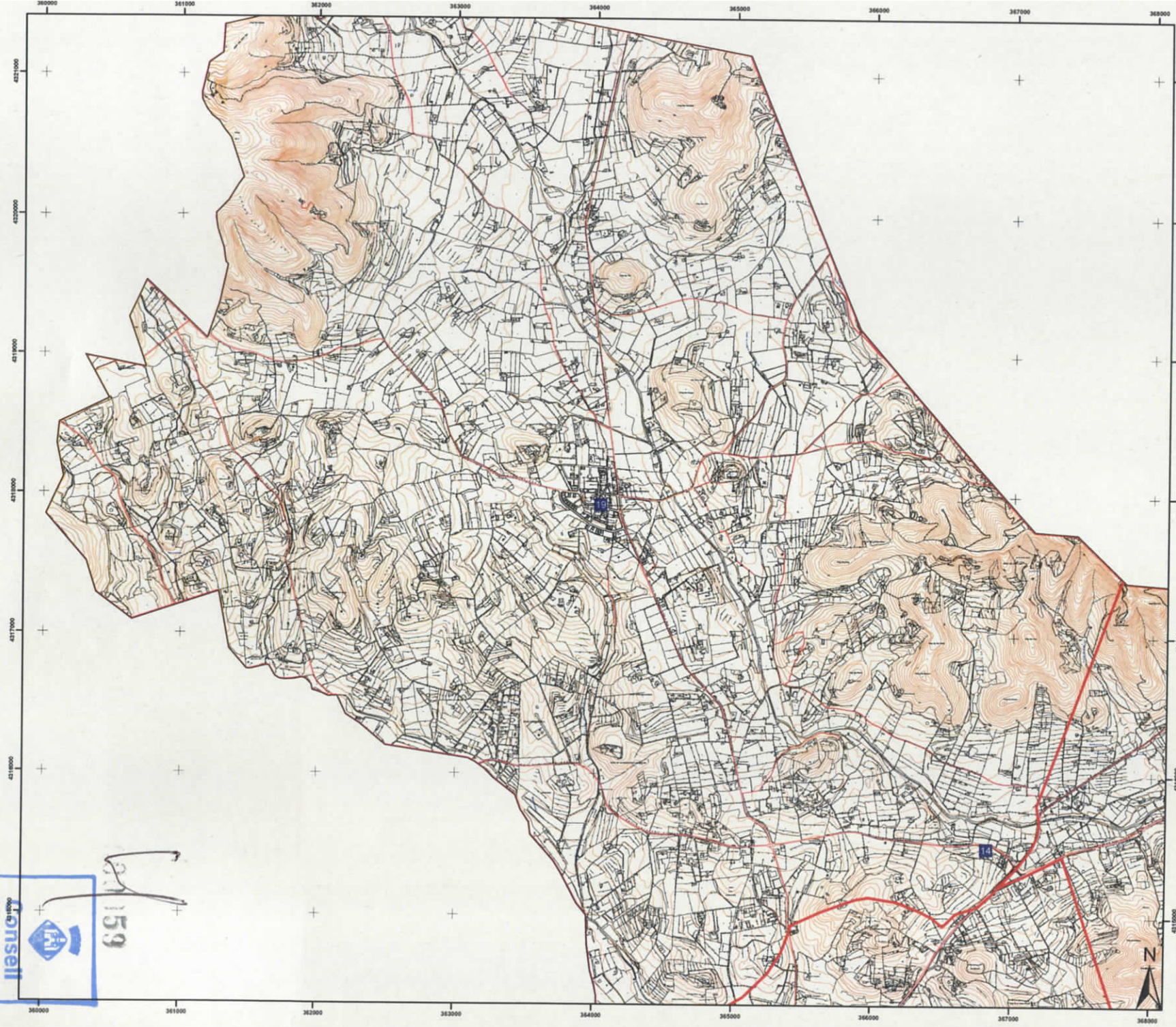
Data: Octubre 2007 Parròquia: Santa Gertrudis

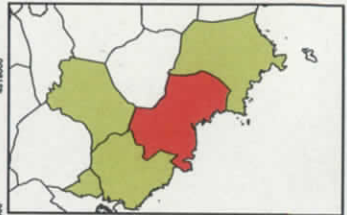
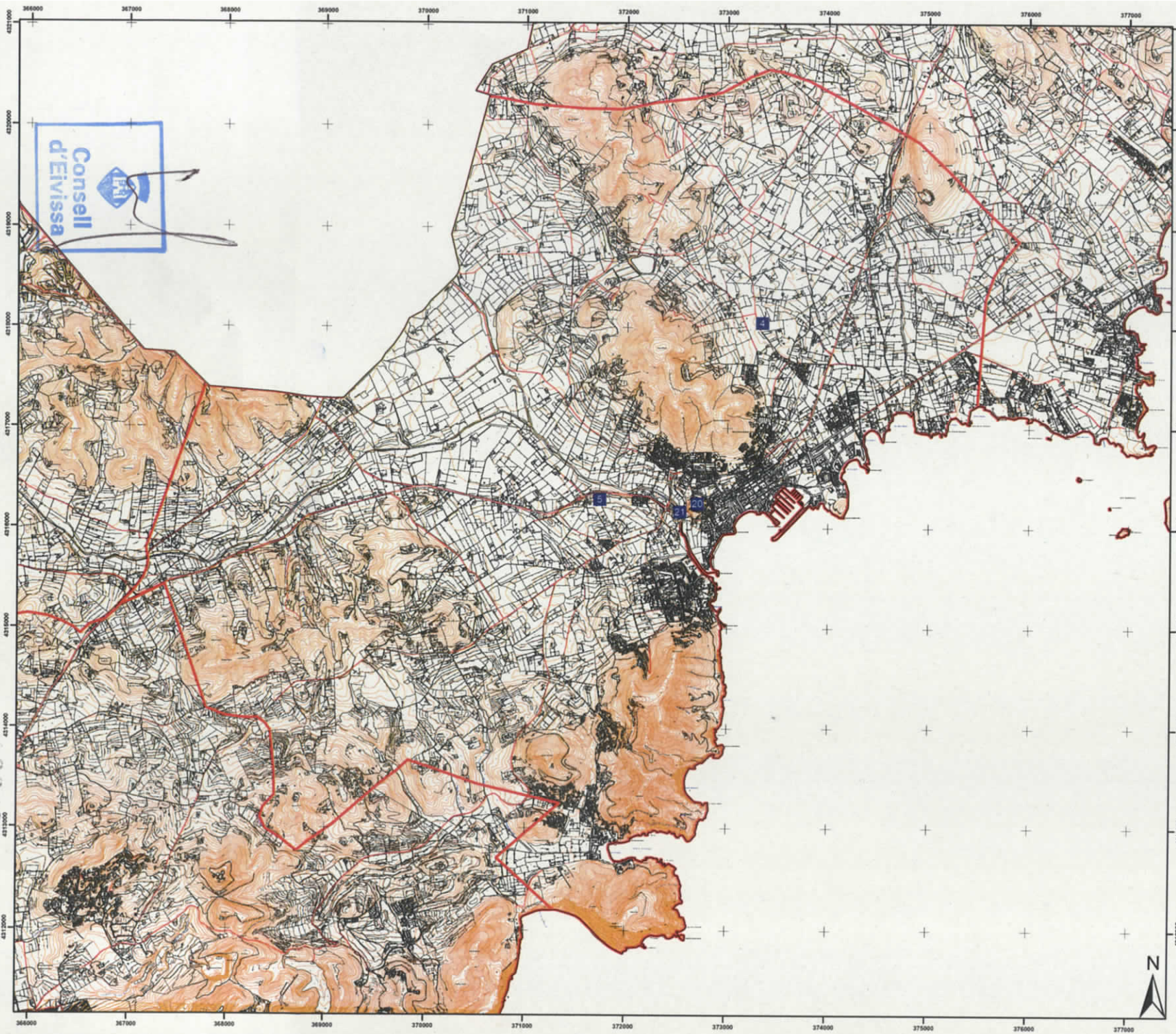
PLÀNOL

3



159





Béns d'interès cultural

- 4 Torre d'en Vidal
- 5 Torre de can Toni
- 20 Conjunt històric des Puig de Missa*
- 21 Pont Vell de Santa Eulària

* Inclou els llocs anomenats "Església fortificada de Santa Eulària" (Fíxa 3) i "Puig de Missa (Fíxa 20)".

CATÀLEG MUNICIPAL DE PATRIMONI HISTÒRIC

Escala: 1:35.000	BÉNS D'INTERÈS CULTURAL
Data: Octubre 2007	Parròquia: Santa Eulària

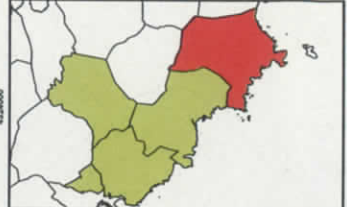
	PLÀNOL 4
--	-------------------------------

091069





AJUNTAMENT DE SANTA EULÀRIA DES RIU



Béns d'interès cultural

- 1 Vila i aqüeducte de s'Argentera
- 2 Torre de Campanitx
- 12 Torre de s'Auzina
- 13 Torre de can Jaumet
- 15 Jaciment del Canal d'en Martí
- 16 Mines de s'Argentera
- 17 Església de Sant Carles

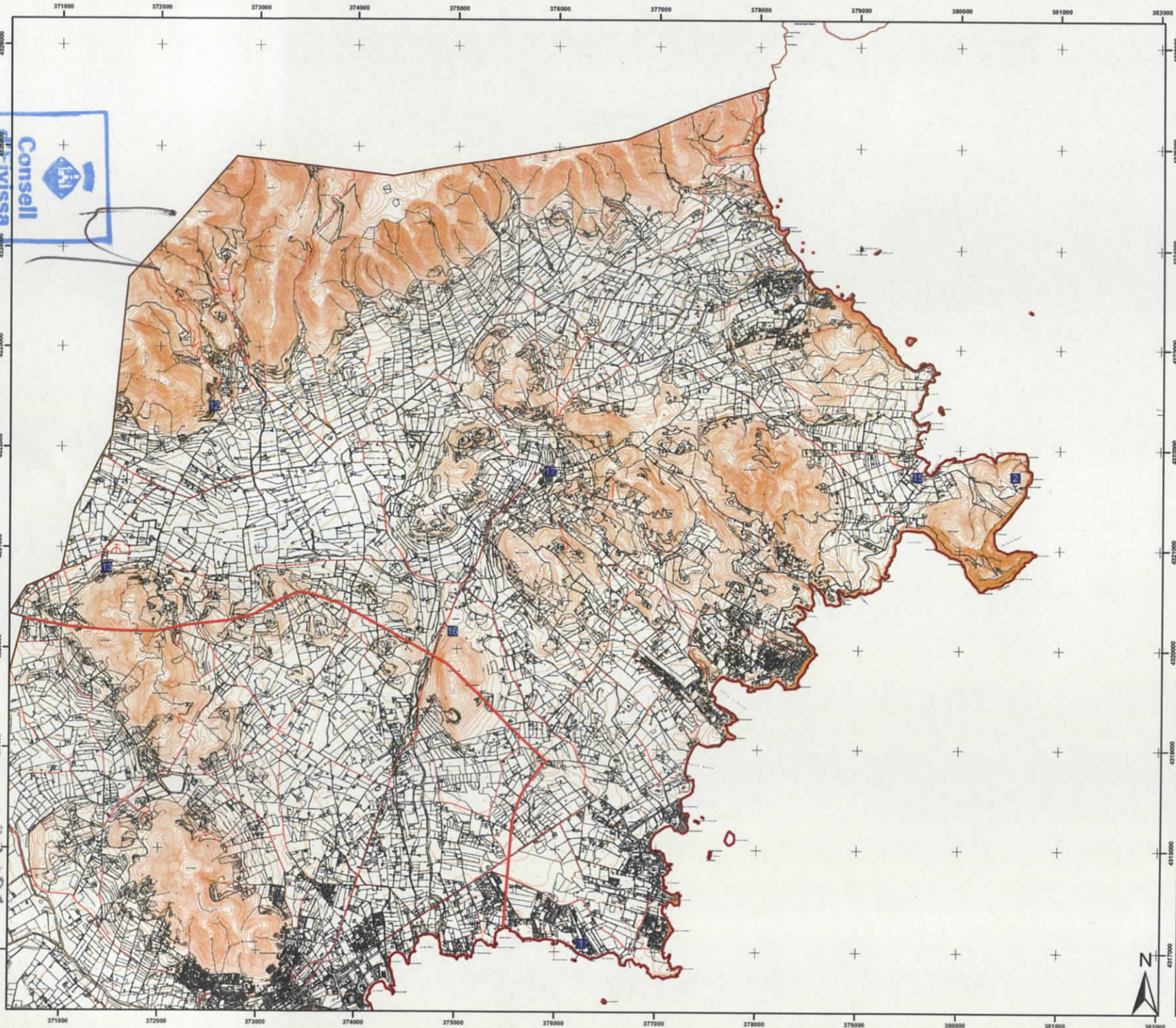
CATÀLEG MUNICIPAL DE PATRIMONI HISTÒRIC

Escola: 1:35.000	BÉNS D'INTERÈS CULTURAL
Data: Octubre 2007	Parròquia: Sant Carles



PLÀNOL

5



00061



SECCIÓ 1.2.
Béns catalogats (BC).

00062

BÉNS CATALOGATS


1. Font d'en Xico Sala
2. Sa Torre des Sebel·lins
3. Capella d'en Ribes
4. Pont d'en Font



000163

**CATÀLEG DE PATRIMONI HISTÒRIC DEL
MUNICIPI DE SANTA EULÀRIA DES RIU**

Denominació	Font d'en Xico Sala	Fitxa Bé Catalogat 1
Altres noms	-	
Classificació	Béns etnològics	



Dades ubicació

Coordenades UTM	X: 376670	Y: 4322030
Propietat /adreça	Camí rural entre cala Mastella i Sant Carles	
Parròquia	Sant Carles de Peralta	

Classificació sòl	Rústic protegit (ANEI)
Característiques entorn	Està situada al peu del puig des Molí, vora l'entrada al carrerany que condueix a una casa, a un costat d'un camí que va de cala Mastella a Sant Carles. L'entorn de la font és un bosc de pins on hi abunden els arbocers, els ginebres i els romanins, entre d'altres espècies forestals.

Protecció

Directius catàleg	Intervencions admissibles (categoria B)		Usos permesos	L'us originari i els de tipus cultural o de divulgació del patrimoni
	Restauració	Permesa		
	Conservació	Permesa	Elements destacats a preservar	
	Consolidació	Permesa		
	Rehabilitació	Permesa		
	Reestructuració	En parts no bàsiques		

Altres figures	Bé Catalogat	
	Codi identificació CAIB	0000373-00000
	Estat tramitació expedient	Declarat (acord del Ple del Consell de 24-05-04)
	Butlletí	BOIB núm. 80 de 08-06-04



000064

Legislació aplicable	<i>Ley 16/1985, de 25 de junio, del Patrimonio Histórico Español.</i> Llei 12/1998 de 21 de desembre del Patrimoni Històric de les Illes Balears.
----------------------	--

Dades descriptives

Època	No determinada
Estat conservació	Bo
Descripció	El naixement està cobert per una capella de maçoneria amb restes de calç d'un antic emblanquinat. Es descendeix fins a aquest per mitjà d'una escala que presenta un primer tram descobert, consistint el segon tram en un passadís o galeria coberta amb volta de canó pintat amb aumàngana. A l'inici de l'escala, com és habitual en aquest tipus de construccions, un petit llindar ressaltat evita l'entrada d'aigua bruta d'escorrentia. L'accés a l'interior es troba tancat en l'actualitat per una porta de fusta de factura recent. A l'interior de la font una gran arqueta de planta oval rep l'aigua d'una fibla que s'obre a la paret. A l'exterior hi ha una conducció amb un primer tram subterrani passa per sota de la plaça de la font i un segon tram a cel obert a manera de sèquia que condueix l'aigua del naixement a un safareig regulador.

Referències bibliogràfiques

Guía mágica de fuentes y pozos de Santa Eulalia del Río. Michel Ferrer Clapés. 1995.
Inventari del Patrimoni Hidràulic de les Pitiüses (volum 2 col·lecció patrimoni). *Inventari de pous i fonts d'Eivissa. Municipis de Sant Joan de Labritja i Santa Eulària des Riu.* Joan Josep Serra Rodríguez. Consell Insular d'Eivissa i Formentera. Conselleria de Patrimoni. Eivissa, 2005.
Béns d'interès cultural i béns catalogats de les illes Pitiüses (1931-2007). Consell Insular d'Eivissa i Formentera. Eivissa, 2007.



000165

CATÀLEG DE PATRIMONI HISTÒRIC DEL
MUNICIPI DE SANTA EULÀRIA DES RIU

Denominació	Torre des Sebel-lins (Can Lileta)	Fitxa Bé Catalogat 2
Altres noms	Torre des Bardaixí, can Lileta	
Classificació	Béns etnològics	



Dades ubicació

Coordenades UTM	X: 365295	Y: 4311297
Propietat /adreça	Km 3 carretera C-733 Eivissa-Portinatx	
Parròquia	Mare de Déu de Jesús	

Classificació sòl	Rústic general
Característiques entorn	Terrenys agrícoles de secà, majoritàriament sense ús en el moment actual, alternats amb alguns cultius de regadiu, parets de pedra seca i habitatges més o menys dispersos.

Protecció

Directrius catàleg	Intervencions admissibles (categoria B)		Usos permesos	Usos originaris, culturals i compatibles amb la conservació
	Restauració	Permesa		
	Conservació	Permesa	Elements destacats a preservar	
	Consolidació	Permesa		
	Rehabilitació	Permesa		
	Reestructuració	En parts no bàsiques		

Altres figures	Bé Catalogat	
	Codi identificació CAIB	0000643-00000
	Estat tramitació expedient	Declarat (28/11/2005)
	Butlletí	BOIB núm. 23 de 16/02/06

Legislació aplicable	<i>Ley 16/1985, de 25 de junio, del Patrimonio Histórico Español.</i> Llei 12/1998 de 21 de desembre del Patrimoni Històric de les Illes Balears.
----------------------	--

Dades descriptives

Època	-
Estat conservació	La major part dels elements romanen sense modificacions importants que els desvirtuin. Només ha desaparegut el trull, que va ser eliminat en el moment de l'ampliació de la carretera que uneix els nuclis d'Eivissa i Sant Joan (C-733), al costat de la qual es troba la casa.
Descripció	Es tracta d'una casa pagesa amb una sèrie d'elements, alguns habituals dels habitatges tradicionals de l'illa i d'altres menys freqüents: una casa de carro, corrals, magatzems, un espai de pas porticat amb columnes que sostenen un parral, una sènia, un gran safareig i un particular molí d'aigua de planta hexagonal construït, segons consta a la seva façana, el 1914. Tots els enginys del molí han desaparegut, i no es coneixen amb exactitud les seves característiques. Sembla ser que deu el nom a una antiga torre de defensa de la que avui dia no en queden restes.

Referències bibliogràfiques

Inventari de cases pageses de l'illa d'Eivissa. Volum 1: municipi de Santa Eulària des Riu. Arxiu de Cultura Popular, any 2000 (inèdit).
 Inventari de moins eòlics i hidràulics d'Eivissa i Formentera. Consell Insular d'Eivissa i Formentera. 2003 (inèdit).
Béns d'interès cultural i béns catalogats de les illes Pitiüses (1931-2007). Consell Insular d'Eivissa i Formentera. Eivissa, 2007.



000167



CATÀLEG DE PATRIMONI HISTÒRIC DEL
MUNICIPI DE SANTA EULÀRIA DES RIU

Denominació	Capella d'en Ribes	Fitxa Bé Catalogat 3
Altres noms	-	
Classificació	Béns etnològics	



Dades ubicació

Coordenades UTM	X: 372556	Y: 4317104
Propietat /adreça		
Parròquia	Santa Eulària	

Classificació sòl	Rústic protegit (ARIP)
Característiques entorn	Es troba al cim d'un puig cobert d'una massa de pinar jove que substitueix el que va desaparèixer a causa d'un incendi forestal anys enrere. S'accedeix a la capella per un carrerany que s'inicia a les proximitats del nucli de Santa Eulària.

Protecció

Directius catàleg	Intervencions admissibles (categoria B)		Usos permesos	Religiós, cultural i de divulgació del patrimoni
	Restauració	Permesa		
	Conservació	Permesa	Elements destacats a preservar	
	Consolidació	Permesa		
	Rehabilitació	Permesa		
	Reestructuració	En parts no bàsiques		

Altres figures	Bé Catalogat	
	Codi identificació CAIB	0000651-00000
	Estat tramitació expedient	Declarat (12/06/06)
	Butlletí	BOIB núm. 121 de 26/08/06

Legislació aplicable	<i>Ley 16/1985, de 25 de junio, del Patrimonio Histórico Español.</i> Llei 12/1998 de 21 de desembre del Patrimoni Històric de les Illes Balears.
----------------------	--

Dades descriptives

Època	1858
Estat conservació	S'hi han fet petites reformes relativament recents i amb materials diferents dels originaris (ciment).
Descripció	Es tracta d'una capella construïda per un particular per donar compliment a una promesa. Es troba plaçada dalt un sòl amb una suau inclinació ascendent cap al Nord. Presenta una planta lleugerament rectangular i murs gruixuts atalussats de pedra calcària amb argila com a material d'unió, emblanquinats amb calç. L'estructura exterior és de gran simplicitat, amb una porta a la cara sud aixecada uns centímetres del sòl. La construcció està dividida en dues estances: un petit vestíbul amb dos pedrissos laterals i la capella propiament dita, coberta per una cúpula de factura tosca. A l'interior hi ha una petita pica de ceràmica amb aigua beneïda i una creu de fusta negra sobre un pedestal d'obra amb una doble creu de planxa de llautó a sobre amb la figura de la Verge amb el Nen.

Referències bibliogràfiques

Quatre capelles eivissenques de devoció popular. Joan Marí tur. Congrés de Cultura Pitiüsa. Eivissa, 1981.

Esglésies d'Eivissa i Formentera. Santiago Barberán, Marià Torres Torres, Luis Cervera Miralles. Editorial Mediterrània. Eivissa, 2003.

El camí de missa: poblament d'Eivissa i Formentera. Institut d'Estudis Baleàrics-Consell Insular d'Eivissa i Formentera. Joan Marí Cardona. Palma, 1996.

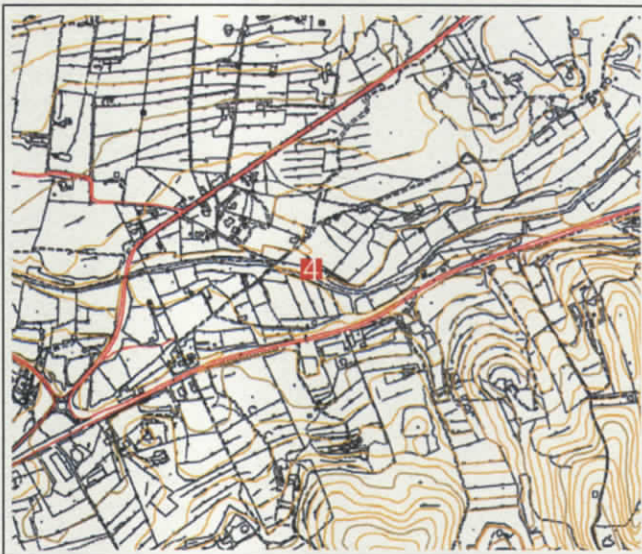
Béns d'interès cultural i béns catalogats de les illes Pitiüses (1931-2007). Consell Insular d'Eivissa i Formentera. Eivissa, 2007.



000069

CATÀLEG DE PATRIMONI HISTÒRIC DEL
MUNICIPI DE SANTA EULÀRIA DES RIU

Denominació	Pont d'en Font	Fitxa Bé Catalogat 4
Altres noms	-	
Classificació	Béns etnològics	



Dades ubicació

Coordenades UTM	X: 367567	Y: 4315709
Propietat /adreça		
Parròquia	Santa Eulària	

Classificació sòl	Sòl Rústic Comú – General
Característiques entorn	Comunica els terrenys agrícoles existents a banda i banda del riu de Santa Eulària. A les seves rodalies hi ha una serie d'habitatges tradicionals, molins, i altres elements constructius típics del camp pitius.

Protecció

Directius catàleg	Intervencions admissibles (categoria B)		Usos permesos	Els originals sempre que no malmetin la seva estructura.
	Restauració	Permesa		
	Conservació	Permesa	Elements destacats a preservar	
	Consolidació	Permesa		
	Rehabilitació	Permesa		
	Reestructuració	En parts no bàsiques		

Altres figures	Bé Catalogat	
	Codi identificació CAIB	0000717-00000
	Estat tramitació expedient	Incoat (Acord 15/11/06)
	Butlletí	BOIB nº 45, 24/03/07

Legislació aplicable	Ley 16/1985, de 25 de junio, del Patrimonio Histórico Español. Llei 12/1998 de 21 de desembre del Patrimoni Històric de les Illes Balears.
----------------------	---

Dades descriptives

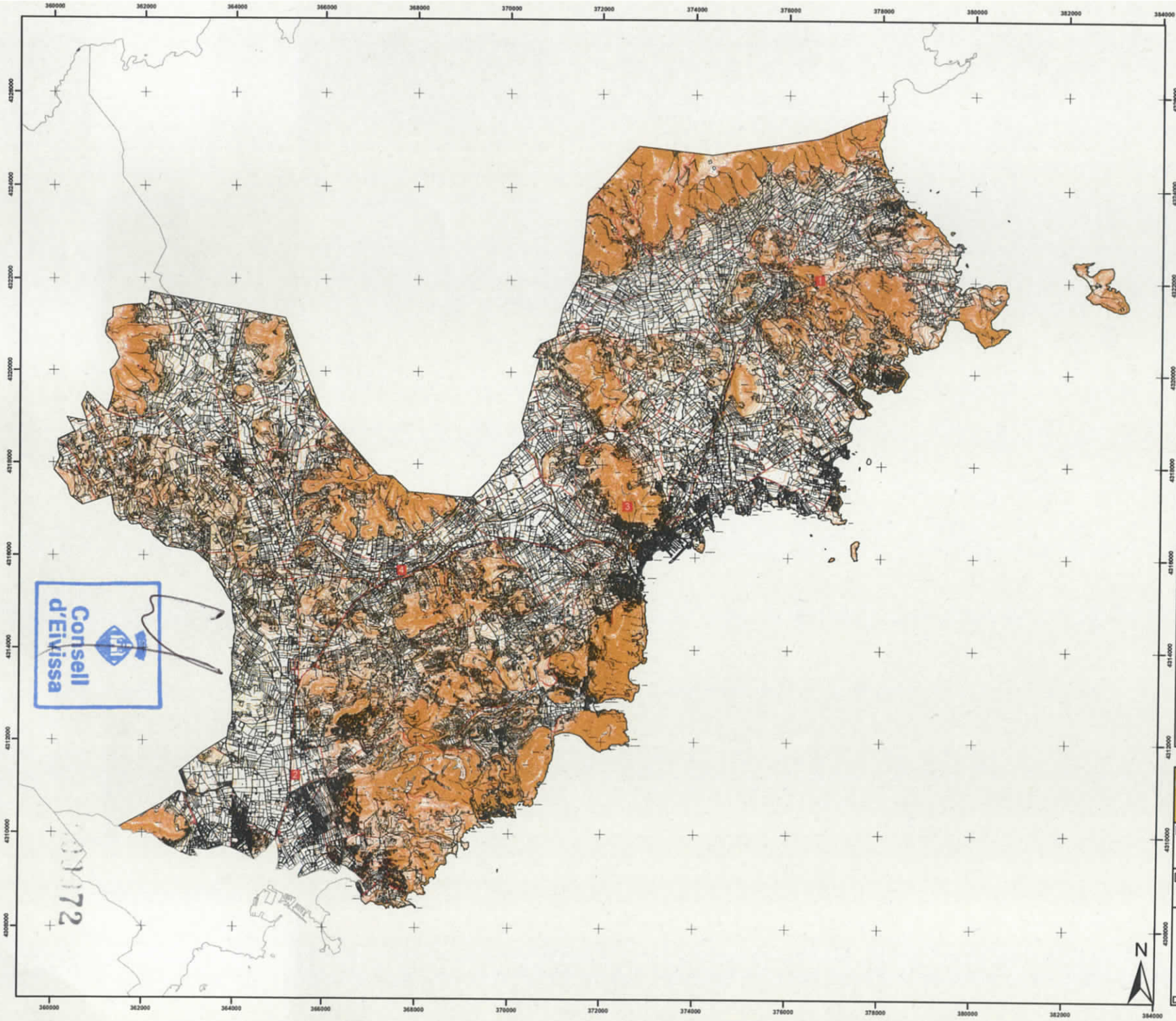
Època	Es desconeix
Estat conservació	Molt acceptable. Es conserva complet, únicament ha petit pèrdues en l'arrebossat que el cobria.
Descripció	Consta d'un sol ull. Tota l'obra està feta amb pedra calcària local de diferents qualitats amb morter de calç i grava de torrent. Tots els paraments vistos anaven arrebossats amb morter de calç i grava rodona fina. Per sobre del pont discorria l'antic camí de Vila a Sant Joan.

Referències bibliogràfiques

--



000371



AJUNTAMENT
DE SANTA EULÀRIA DES RIU



■ **Béns catalogats**

- 1 Font d'en Xico Sala
- 2 Torre des Sebel.lins
- 3 Capella d'en Ribes
- 4 Pont d'en Font*

* Expedient de declaració actualment incoat

**CATÀLEG MUNICIPAL DE
PATRIMONI HISTÒRIC**

Escala:
1:75.000

Béns
catalogats

Data:
Octubre 2007

Municipi:
Santa Eulària



DUNA BALEARES S.L.

PLÀNOL

6



00172

SECCIÓ 1.3.
Elements protegits en el marc
d'un pla especial de protecció.

ELEMENTS PROTEGITS EN EL MARC D'UN PLA ESPECIAL

1. Pla especial de Jesús
2. Pla especial de Santa Gertrudis



00074



AJUNTAMENT
DE SANTA EULÀRIA DES RIU



Elements protegits

- A1 Església de Nostra Senyora de Jesús i "El Portalón"
- A2 Cementiri
- B S'Hort de Jesús
- C-D Can Calvet-Can Pascual
- E Ses Escoles
- F Edifici polivalent
- G Sèria murana i safareig

**CATÀLEG MUNICIPAL DE
PATRIMONI HISTÒRIC**

Escala:	1:2.000	ELEMENTS PROTEGITS PLÀ ESPECIAL DE PROTECCIÓ
Data:	Octubre 2007	Conjunt històric: Jesús


PLÀNOL
7

DUNA BALEARES S.L.



00175

364000

364000



AJUNTAMENT DE SANTA EULÀRIA DES RIU



Elementos protegits

- A1 Església de Santa Gertrudis
- A2 Cementiri de Santa Gertrudis
- B Can Dalia
- C Can Llurqueta
- D Can Jaume Roig
- E Can Maians
- F Ca Na Pepa de Fruitera
- G Ca Na Pujoleta
- H Es Cantó
- I Es Trull de Ca Na Pujoleta
- J Cas Ferrer
- K Sense nom
- L Ca n'Escandell
- M Es Campàs
- N Can Serreta

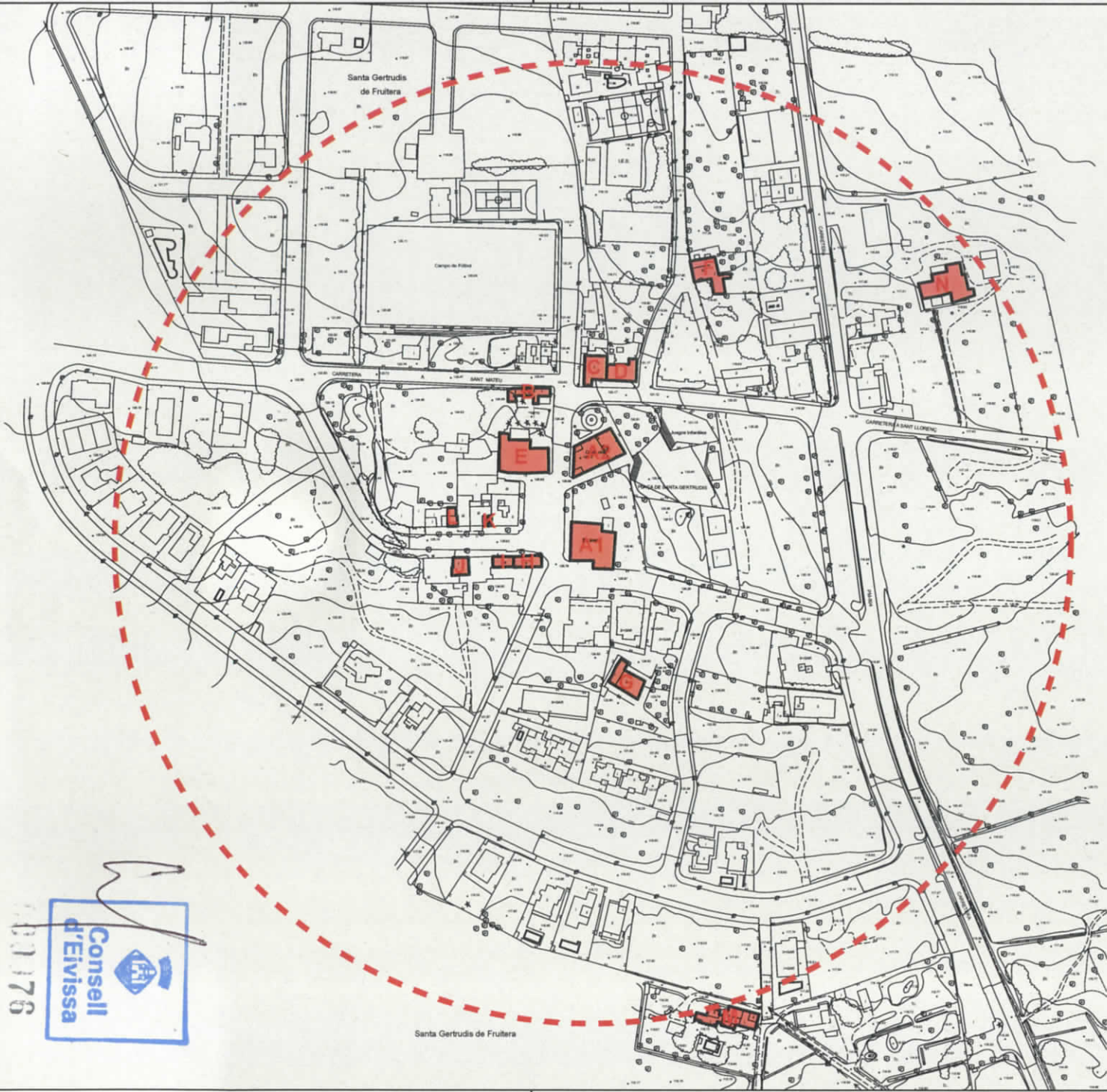
CATÀLEG MUNICIPAL DE PATRIMONI HISTÒRIC

Escala: 1:2.000	ELEMENTS PROTEGITS PLA ESPECIAL DE PROTECCIÓ
Data: Octubre 2007	Conjunt històric: Santa Gertrudis



PLÀNOL

8



00176



SECCIÓ 2.
Béns inventariats.



00077

JACIMENTS ARQUEOLÒGICS

PUIG D'EN VALLS

Can Bufí	1	Sa Blanca Dona 1	5
Can Bufí des Torrent	2	Sa Coma	6
Can Pilat	3	Tanca de ca n'Arabí	7
Cas Corb des Torrent	4	Jaciment sense nom	8

JESÚS

Ca na Tomassa	9	Punta del Cap Martinet	26
Ca n'Arrea	10	Sa Punta	27
Can Balanzat 1	11	Sa Vinya 3	28
Can Balanzat 2	12	Ses Torres	29
Can Bet	13	S' Estanyol 1	30
Can Coves	14	S' Estanyol 2	31
Can Jai	15	S' Estanyol 3	32
Can Joan Domingo	16	S' Estanyol 4	33
Can Nicolau	17	S' Estanyol 5	34
Can Rafalet	18	S' Estanyol 6	35
Can Serra	19	Talaia de Jes:s	36
Can Vic	20	Trui de Ca n'Andreu	37
Cas Coronar	21	Ca na Marca 2	38
Cas Gobernador	22	Can Durban des Camp Roig	39
Cova de ca n' Arrea	23	Can Sergent de sa Torre	40
Cova de Regals	24	Es Collet	41
Cova Xives	25		

SANTA GERTRUDIS

Ca Na Pujola	42	Can Racó des Fornet	56
Ca Na Pujola 1	43	Can Roig	57
Ca Na Pujola 2	44	Can Truiet	58
Ca na Rita	45	Can Vildes d'en Lluquí	59
Can Barda	46	Cas Serres 1	60
Can Barda 2	47	Font de can Miquelet	61
Can Bernat	48	La Granja Azul	62
Can Bet	49	Sa Fontassa	63
Can Bufí	50	Sa Picassa 1	64
Can Llätzer	51	Sa Picassa 2	65
Can Miquelet	52	Sa Picassa 4	66
Can Pau	53	Santa Gertrudis	67
Can Pep des Cocons	54	Santa Gertrudis 2	68
Can Planells	55		



00079

SANTA EULÀRIA

Ca n'Armat 1	69	La Colina	80
Ca n'Armat 2	70	Punta de s'Església Vella	81
Ca na Marca 1	71	Sa Raconada	82
Can Durban 2	72	Sa Tanqueta	83
Can Guasch	73	Santa Eulària 1	84
Can Marc	74	Santa Eulària 2	85
Can Pep Pins	75	Ses Planes d'en Toniet	86
Can Pere Marí	76	Siesta	87
Can Toni de ca na Marina	77	Sa Vinya 1	88
Cap des Llibrell 1	78	Ca n'Andreu Fita	89
Jaciment sense nom	79		

SANT CARLES

Atzaró 1	90	Can Toni Andreuet	98
Benisaid	91	Can Toni d'en Pep Roques	99
Benisaid 2	92	Can Toni des Camp	100
Ca n'Andreuet	93	Can Vicent d'en Gorg	101
Ca n'Andreuet 2	94	Illa Rodona	102
Ca na Martina	95	Pou des Lleó	103
Can Mosson	96	Sa Timba	104
Can Pep Jordi	97		



000080

**CATÀLEG DE PATRIMONI HISTÒRIC DEL
 MUNICIPI DE SANTA EULÀRIA DES RIU**

Denominació jaciment

Can Bufi

Fitxa jaciment 1



Dades ubicació

Coordenades UTM	X: 364.110,90	Y: 4.311.698,07
Parròquia	Puig d'en Valls	

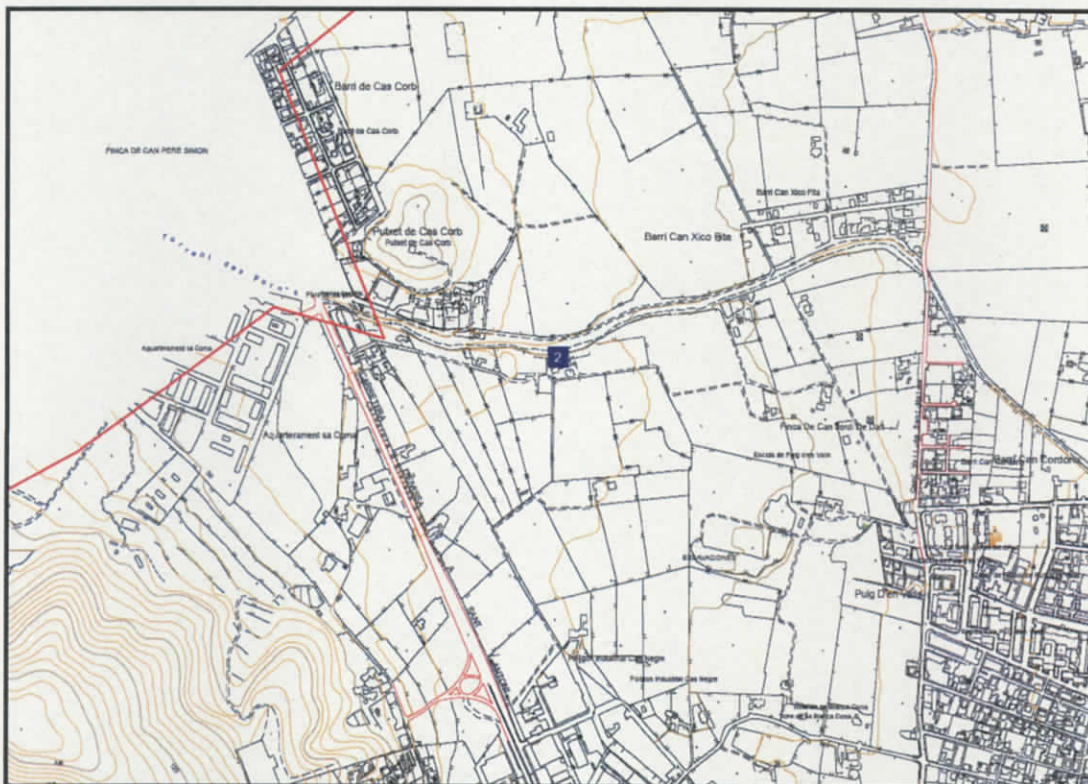
Dades descriptives

Tipologia	Sitja
Cronologia	Tardo-púnic; Romà alt imperial
Datació	S. II - I d.C.

Denominació jaciment

Can Bufi des Torrent

Fitxa jaciment 2



Dades ubicació

Coordenades UTM	X: 363.320,90	Y: 4.310.809,80
Parròquia	Puig d'en Valls	

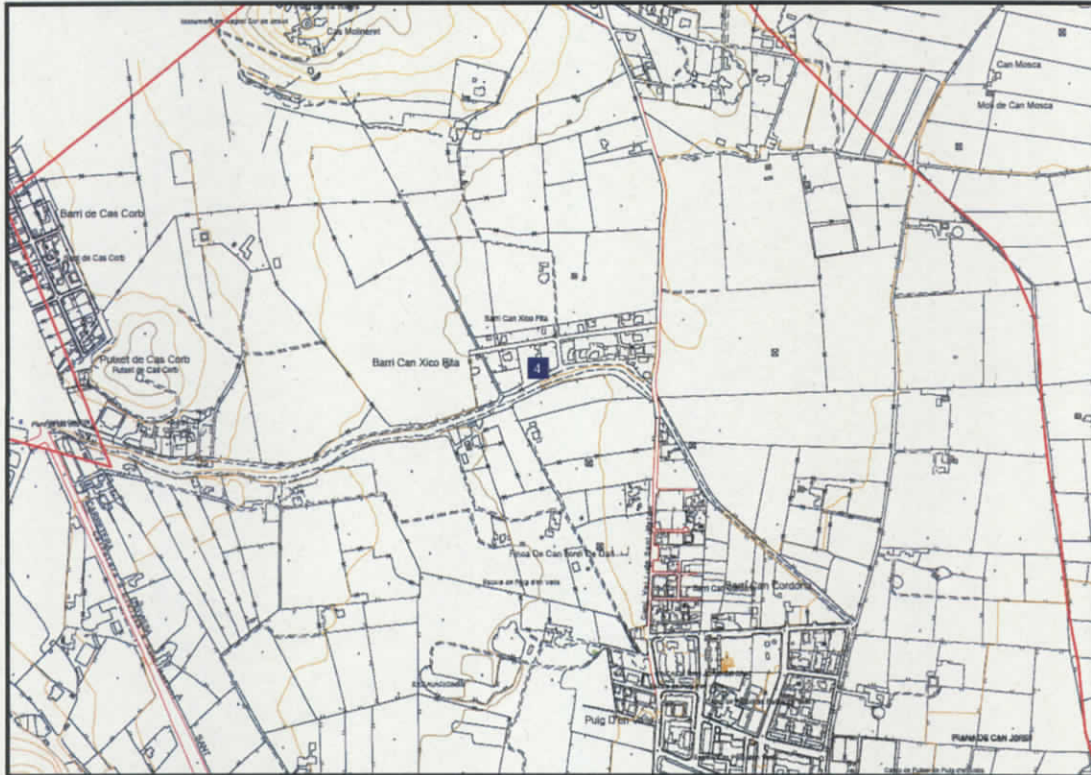
Dades descriptives

Tipologia	Assentament / Habitació
Cronologia	Romà alt imperial
Datació	S. I d.C.

Denominació jaciment

Cas Corb d'es Torrent

Fitxa jaciment 4



Dades ubicació

Coordenades UTM

X: 363.778,18

Y: 4.311.018,62

Parròquia Puig d'en Valls

Dades descriptives

Tipologia

Assentament / Habitació

Cronologia

Tardo-púnic; Romà alt imperial; Medieval islàmic

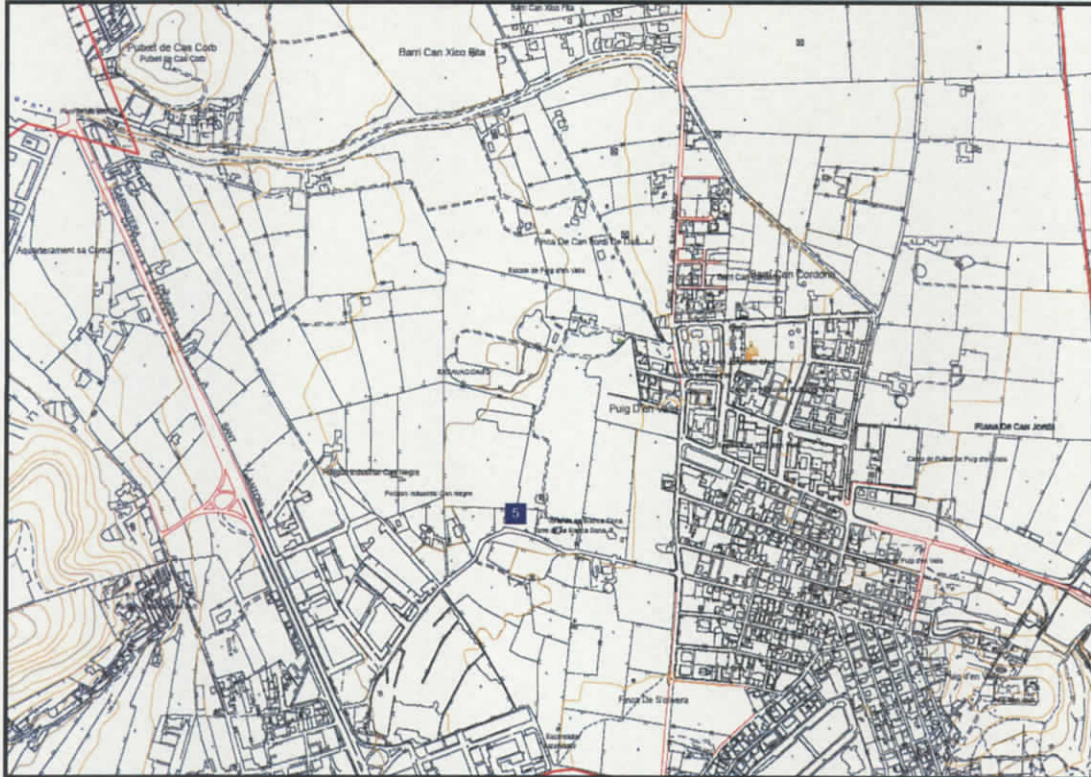
Datació

S. I a.C. - època islàmica

Denominació jaciment

Sa Blancadona - 1

Fitxa jaciment 5



Dades ubicació

Coordenades UTM	X: 363.693,06	Y: 4.310.190,00
Parròquia	Puig d'en Valls	

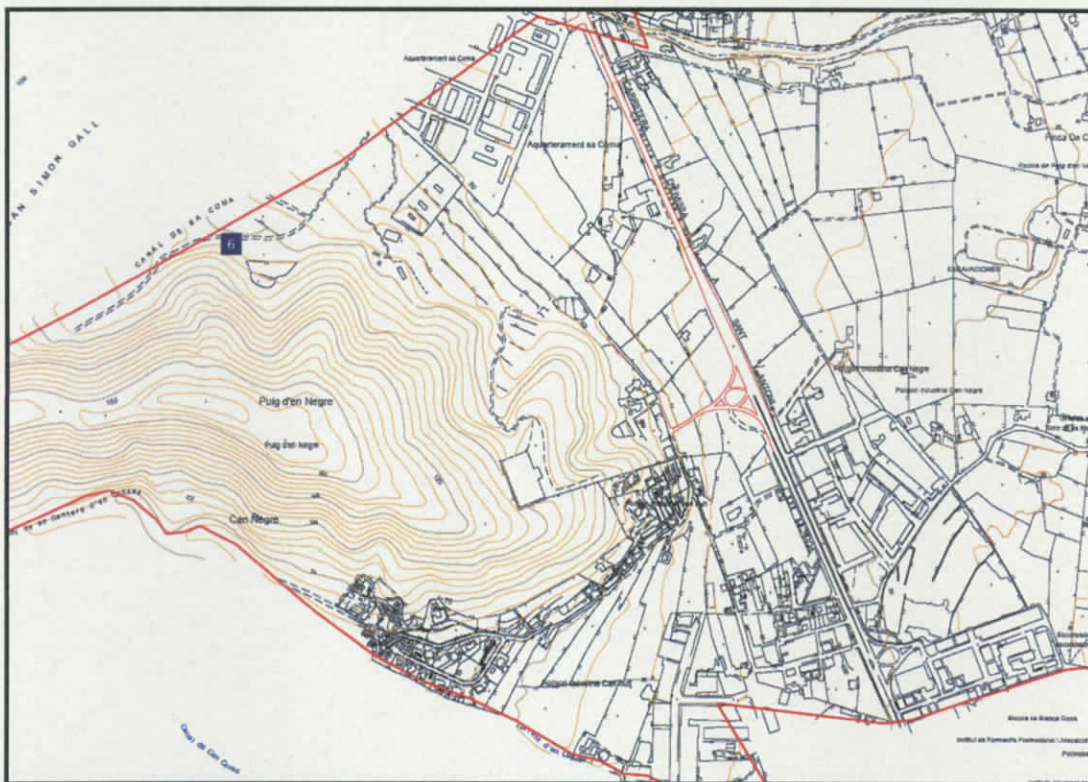
Dades descriptives

Tipologia	Assentament 7 Habitació
Cronologia	Romà alt imperial
Datació	S. I a.C. - I d.C.

Denominació jaciment

Sa Coma

Fitxa jaciment 6



Dades ubicació

Coordenades UTM	X: 362.247.27	Y: 4.310.490,00
Parròquia	Puig d'en Valls	

Dades descriptives

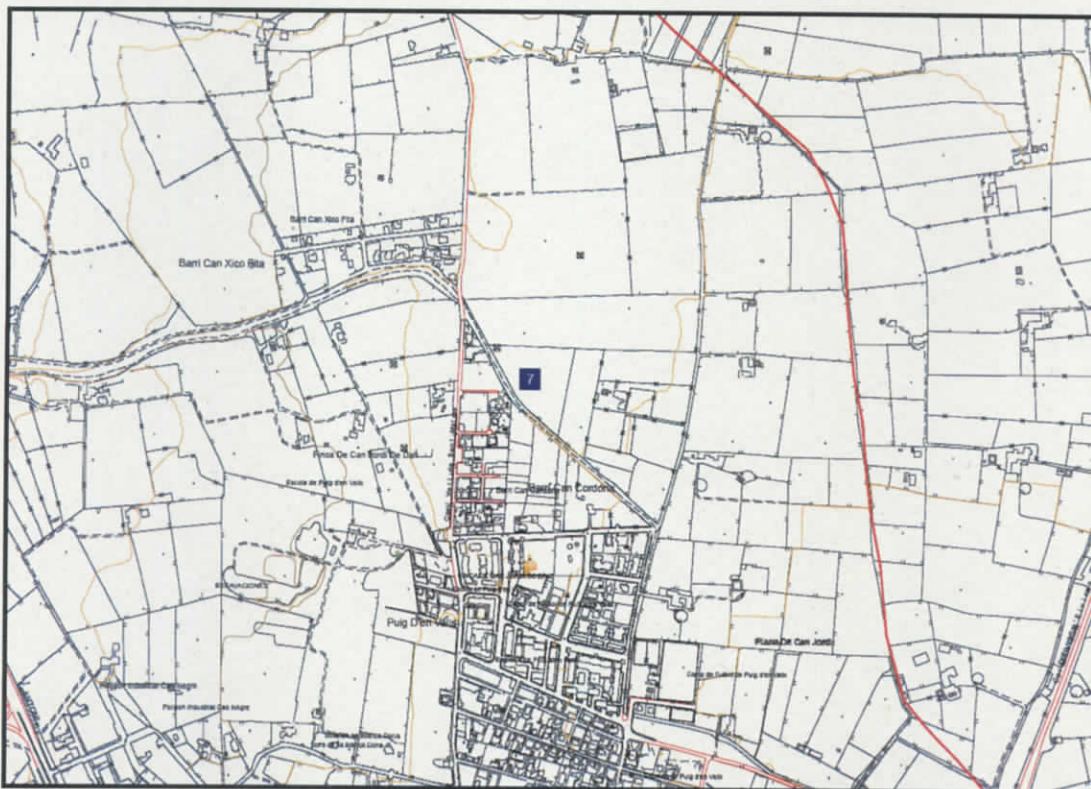
Tipologia	Necròpoli; Fossa
Cronologia	Romà baix imperial
Datació	S. V - VII d.C.

CATÀLEG DE PATRIMONI HISTÒRIC DEL
 MUNICIPI DE SANTA EULÀRIA DES RIU

Denominació jaciment

Tanca de ca n'Arabí

Fitxa jaciment 7



Dades ubicació

Coordenades UTM	X: 364.118,81	Y: 4.310.823,41
Parròquia	Puig d'en Valls	

Dades descriptives

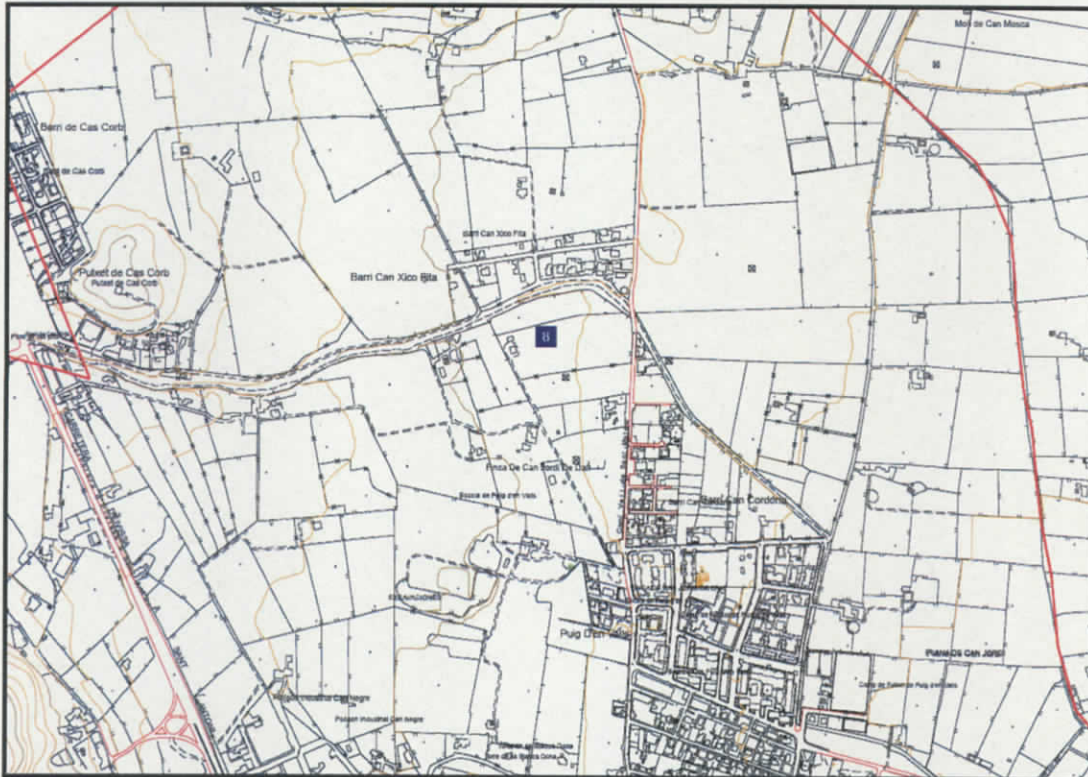
Tipologia	Assentament / Habitació
Cronologia	Tardo-púnic; Romà alt imperial
Datació	S. II a.C. - I d.C.



Denominació jaciment

-

Fitxa jaciment 8



Dades ubicació

Coordenades UTM	X: 363.834,54	Y: 4.310.921,56
Parròquia	Puig d'en Valls	

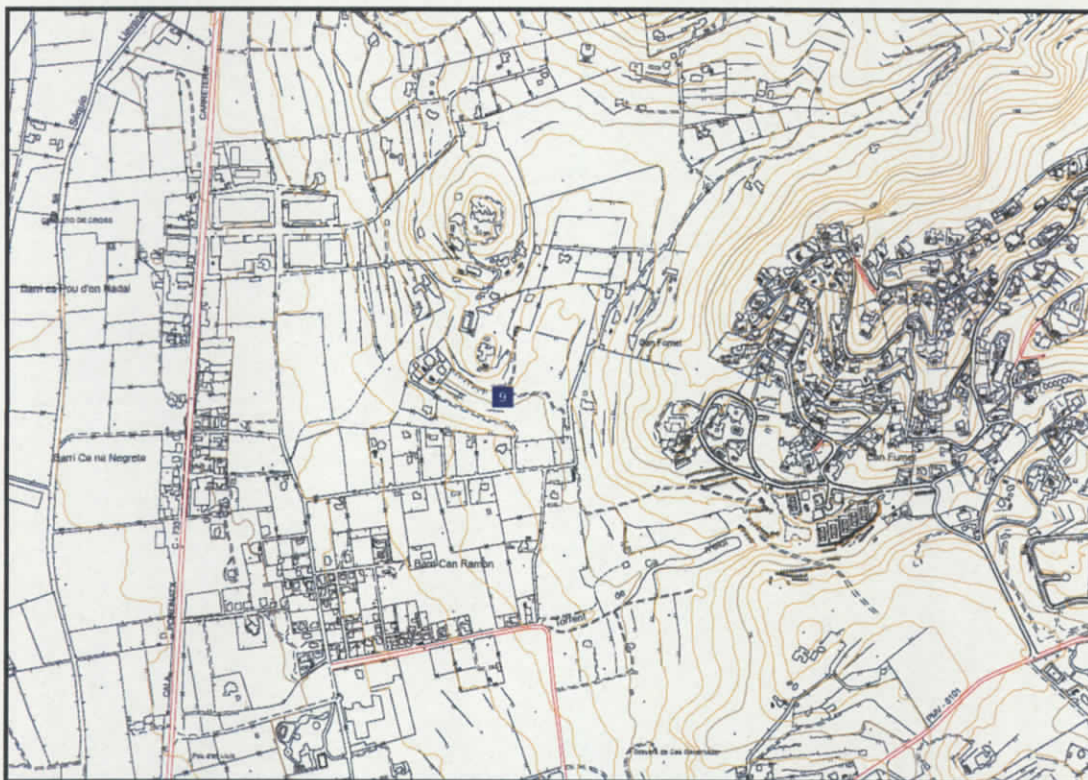
Dades descriptives

Tipologia	Assentament / Habitació
Cronologia	Romà alt imperial
Datació	S. I - II d.C.

Denominació jaciment

Ca na Tomasa

Fitxa jaciment 9



Dades ubicació

Coordenades UTM	X: 365.884,08	Y: 4.312.278,33
Parròquia	Jesús	

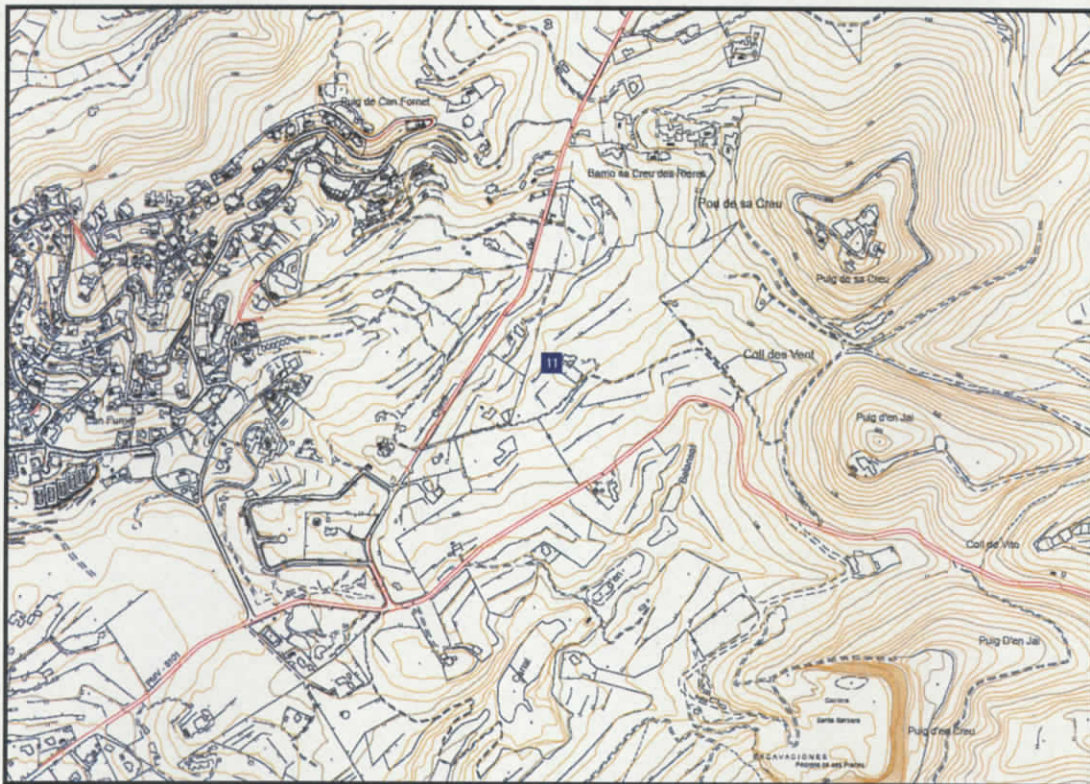
Dades descriptives

Tipologia	Assentament / Habitació
Cronologia	Romà alt imperial
Datació	S. I d.C.

Denominació jaciment

Can Balançat - 1

Fitxa jaciment 11



Dades ubicació

Coordenades UTM	X: 367.398.18	Y: 4.312.276,19
Parròquia	Jesús	

Dades descriptives

Tipologia	Assentament / Habitació
Cronologia	-
Datació	S. I a.C. - I - II d.C.

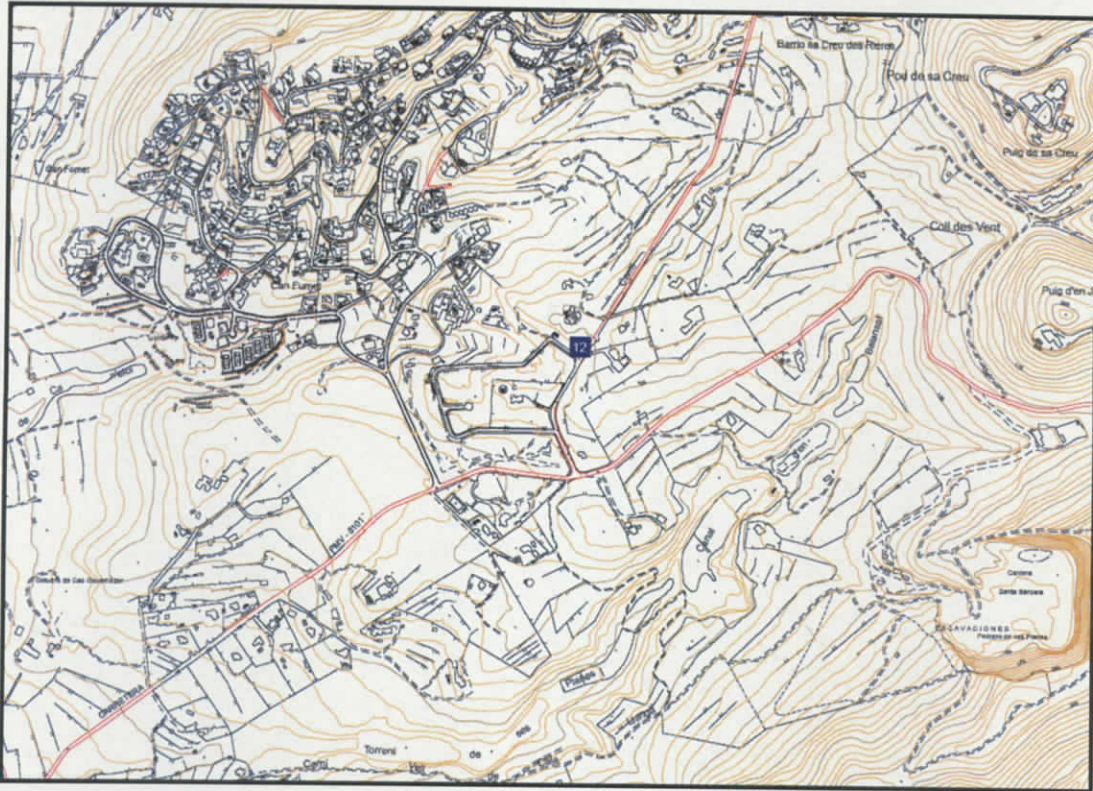


000191

Denominació jaciment

Can Balançat - 2

Fitxa jaciment 12



Dades ubicació

Coordenades UTM	X: 367.110,09	Y: 4.312.064,76
Parròquia	Jesús	

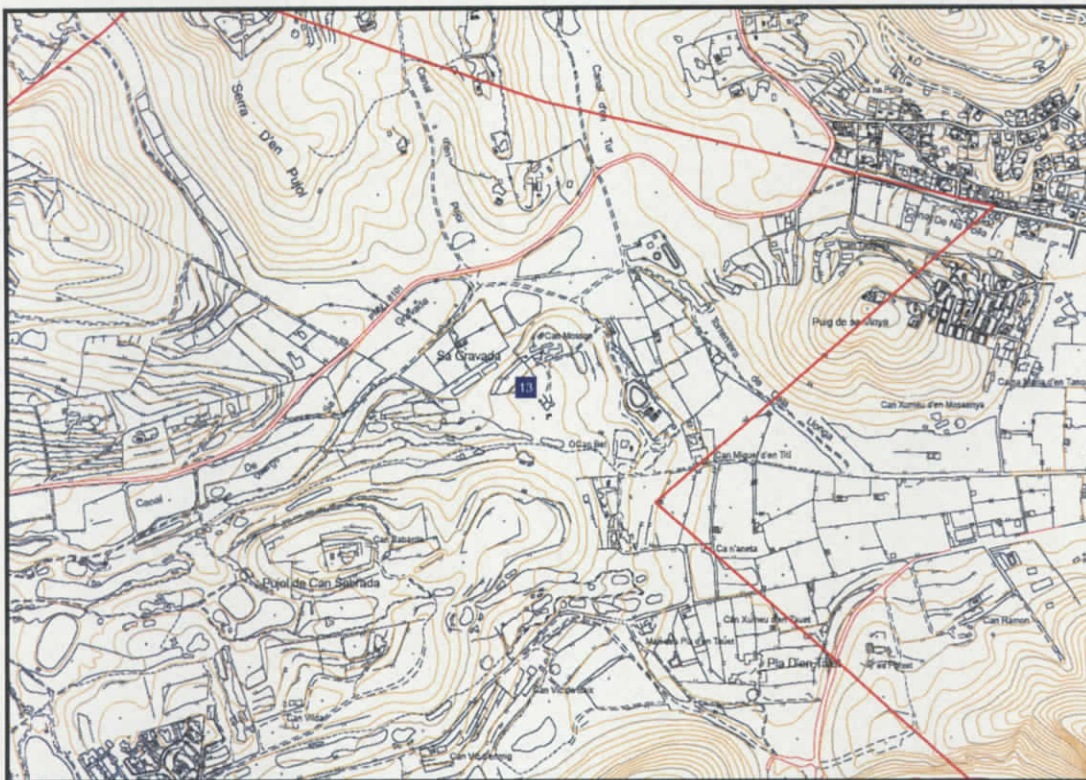
Dades descriptives

Tipologia	Alqueria
Cronologia	Medieval islàmic
Datació	S. XII - XIII

Denominació jaciment

Can Bet

Fitxa jaciment 13



Dades ubicació

Coordenades UTM	X: 370.491,07	Y: 4.312.916,66
Parròquia	Jesús	

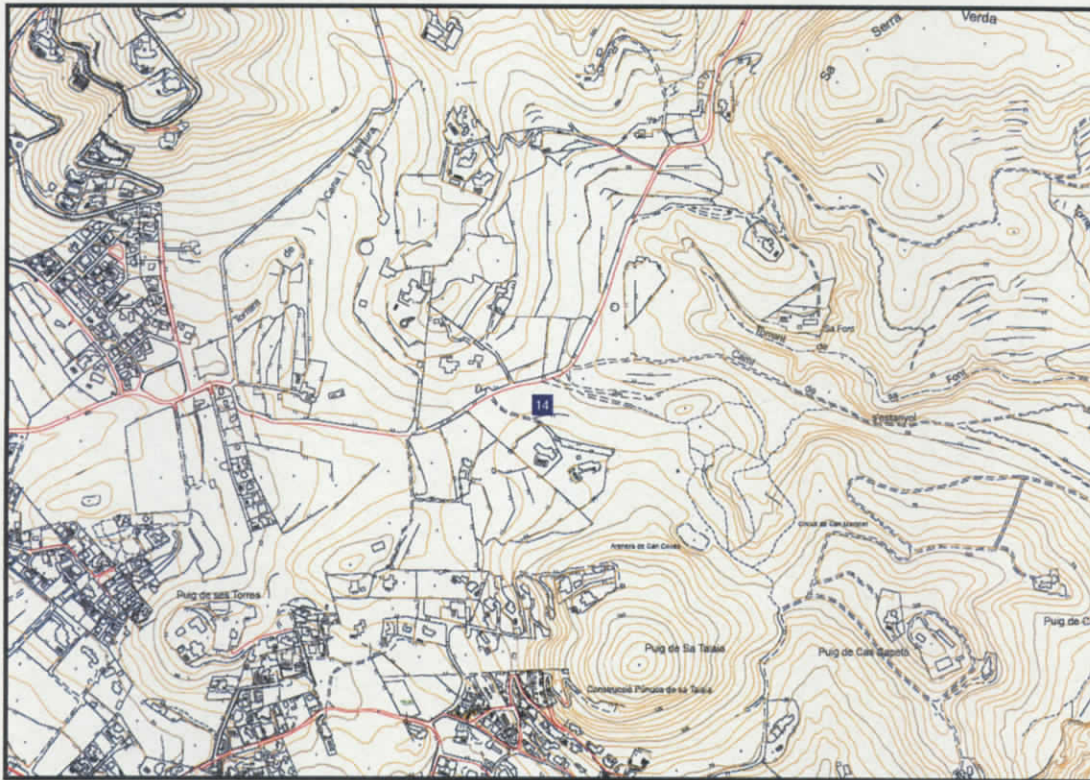
Dades descriptives

Tipologia	Assentament / Habitació
Cronologia	Romà baix imperial
Datació	S. III d.C.

Denominació jaciment

Can Coves

Fitxa jaciment 14



Dades ubicació

Coordenades UTM	X: 367.476.36	Y: 4.309.951,45
Parròquia	Jesús	

Dades descriptives

Tipologia	Assentament / Habitació
Cronologia	Tardo-púnic; Romà republicà; Romà alt imperial
Datació	S. II a.C. - II d.C.

Denominació jaciment

Can Jai

Fitxa jaciment 15



Dades ubicació

Coordenades UTM	X: 368.822,72	Y: 4.311.266,03
Parròquia	Jesús	

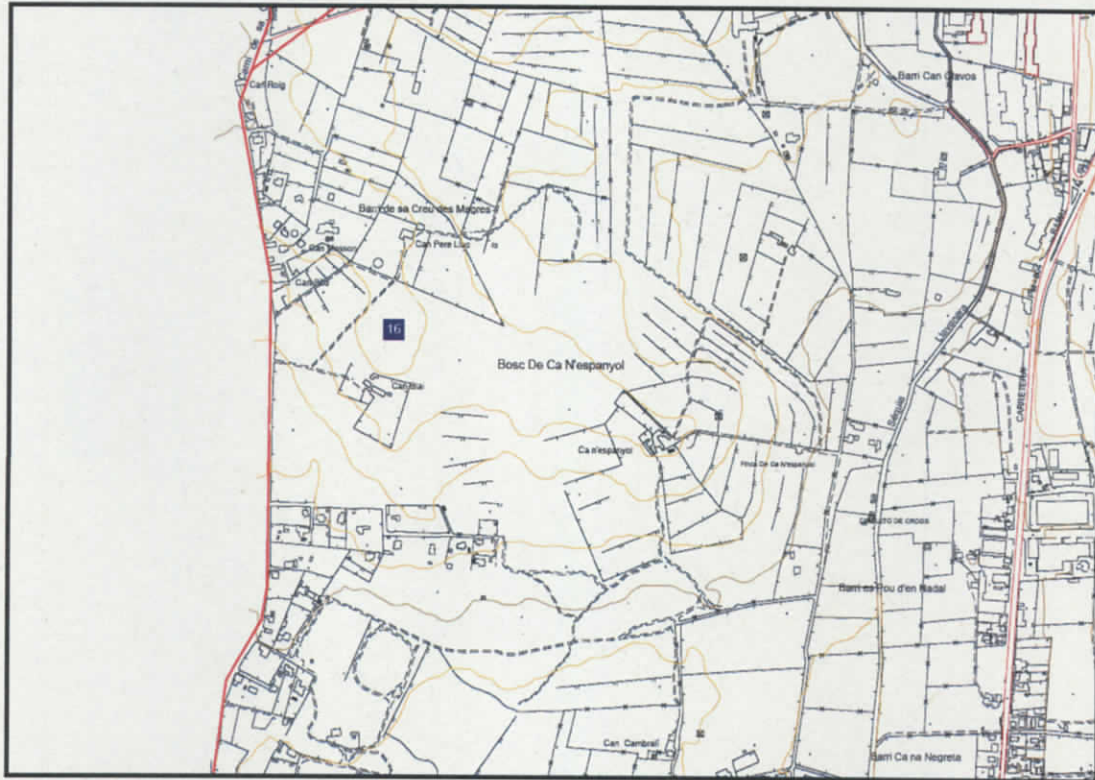
Dades descriptives

Tipologia	Alqueria
Cronologia	Medieval islàmic
Datació	S. XII-XIII

Denominació jaciment

Can Joan Domingo

Fitxa jaciment 16



Dades ubicació

Coordenades UTM	X: 364.195,45	Y: 4.312.939,21
Parròquia	Jesús	

Dades descriptives

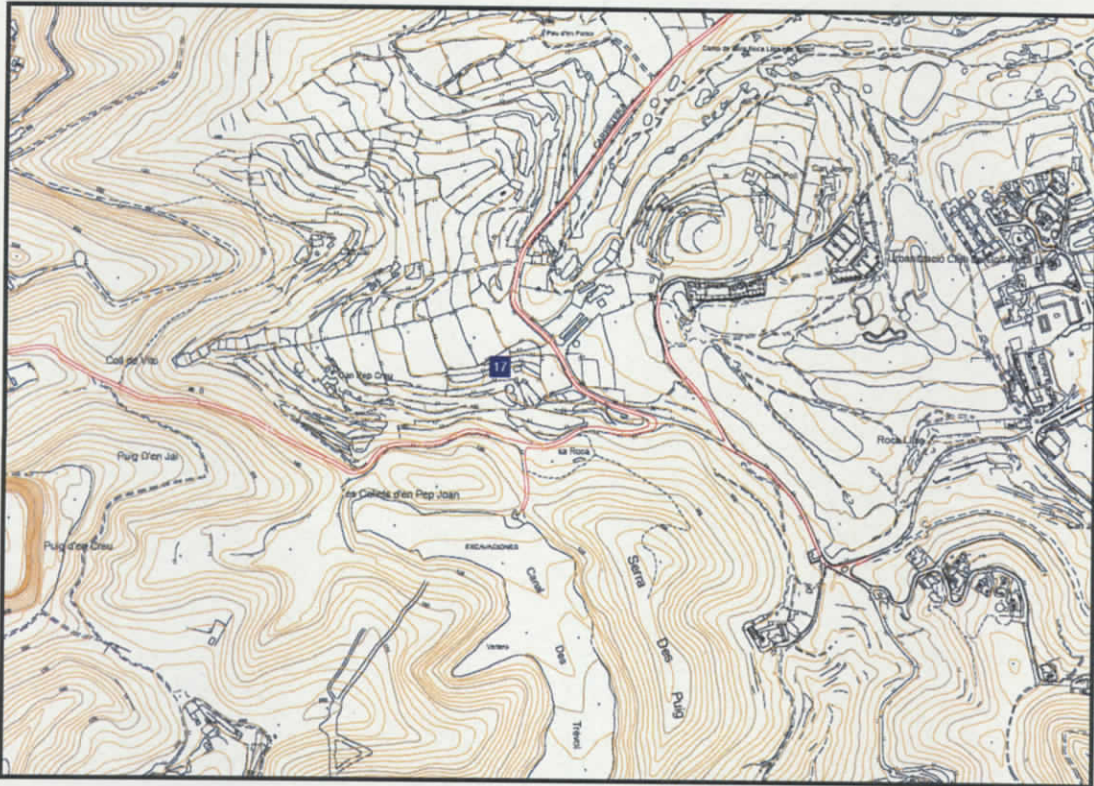
Tipologia	Alqueria
Cronologia	Medieval islàmic
Datació	S XII - XIII

CATÀLEG DE PATRIMONI HISTÒRIC DEL
 MUNICIPI DE SANTA EULÀRIA DES RIU

Denominació jaciment

Can Nicolau

Fitxa jaciment 17



Dades ubicació

Coordenades UTM	X: 368.881,81	Y: 4.310.922,33
Parròquia	Jesús	

Dades descriptives

Tipologia	Asentamiento / Habitación
Cronologia	Tardo-púnico; Romano alto imperial
Datació	S. II - I a.C. al S. I d.C.

Denominació jaciment

Can Rafalet

Fitxa jaciment 18



Dades ubicació

Coordenades UTM	X: 366.084,15	Y: 4.311.815,10
Parròquia	Jesús	

Dades descriptives

Tipologia	Assentament / Habitació
Cronologia	Tardo-púnic; Romà alt imperial
Datació	S. II a.C. - I - II d.C.

Denominació jaciment

Can Serra

Fitxa jaciment 19



Dades ubicació

Coordenades UTM	X: 368.796,29	Y: 4.309.281,81
Parròquia	Jesús	

Dades descriptives

Tipologia	Assentament / Habitació
Cronologia	Púnic clàssic; Tardo-púnic; Romà alt imperial
Datació	S. IV a.C. - S. I d.C.

Denominació jaciment

Can Vic

Fitxa jaciment 20



Dades ubicació

Coordenades UTM	X: 370.660,55	Y: 4.312.486,23
Parròquia	Jesús	

Dades descriptives

Tipologia	Necròpoli
Cronologia	Púnic clàssic
Datació	S. V-IV a.C. i S. I d.C.

CATÀLEG DE PATRIMONI HISTÒRIC DEL
MUNICIPI DE SANTA EULÀRIA DES RIU

Denominació jaciment

Cas Coroner

Fitxa jaciment 21



Dades ubicació

Coordenades UTM	X: 366536	Y: 4309885
Parròquia	Jesús	

Dades descriptives

Tipologia	Necròpoli
Cronologia	-
Datació	Ss. III-II a. C.

Denominació jaciment

Cas Governador

Fitxa jaciment 22



Dades ubicació

Coordenades UTM

X: 366.014,85

Y: 4.311.347,91

Parròquia Jesús

Dades descriptives

Tipologia	Assentament / Habitació
Cronologia	Tardo-púnic; Romà alt imperial
Datació	S. I - II d.C.

Denominació jaciment

Cova de ca n'Arrea

Fitxa jaciment 23



Dades ubicació

Coordenades UTM	X: 367.545,09	Y: 4.310.575,39
Parròquia	Jesús	

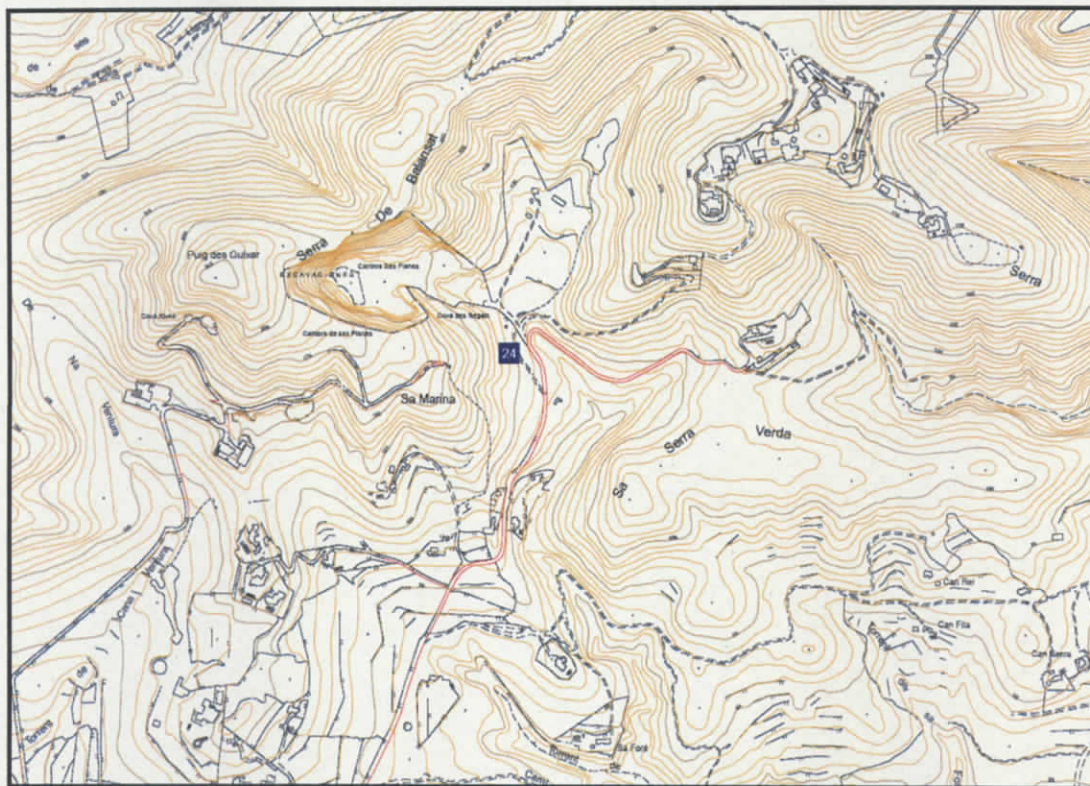
Dades descriptives

Tipologia	Assentament / Habitació
Cronologia	Indeterminat
Datació	-

Denominació jaciment

Cova de Regals

Fitxa jaciment 24



Dades ubicació

Coordenades UTM	X: 367.792,86	Y: 4.310.803,57
Parròquia	Jesús	

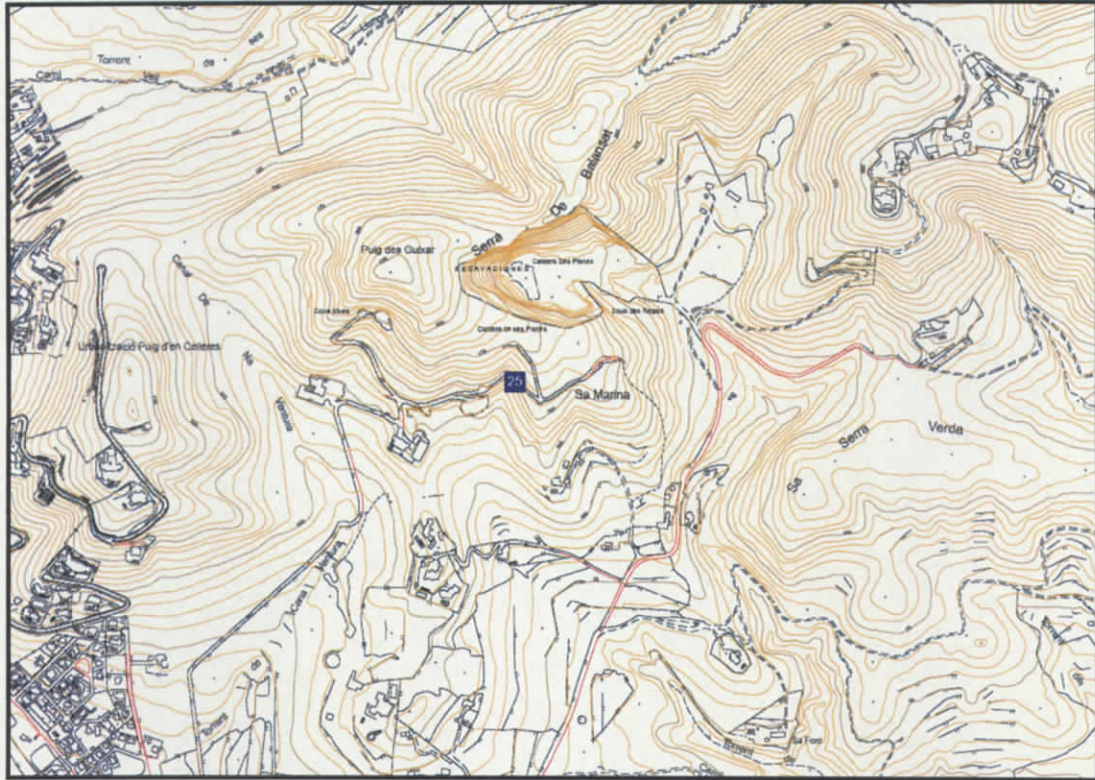
Dades descriptives

Tipologia	Cova / Abric
Cronologia	Bronze II; Tardo-púnic; Romà; Medieval
Datació	Molt ampla

Denominació jaciment

Cova Xives

Fitxa jaciment 25



Dades ubicació

Coordenades UTM	X: 367.485,62	Y: 4.310.744,04
Parròquia	Jesús	

Dades descriptives

Tipologia	Cova / Abric
Cronologia	Bronze; Tardo-púnic; Medieval; Modern
Datació	Amplia

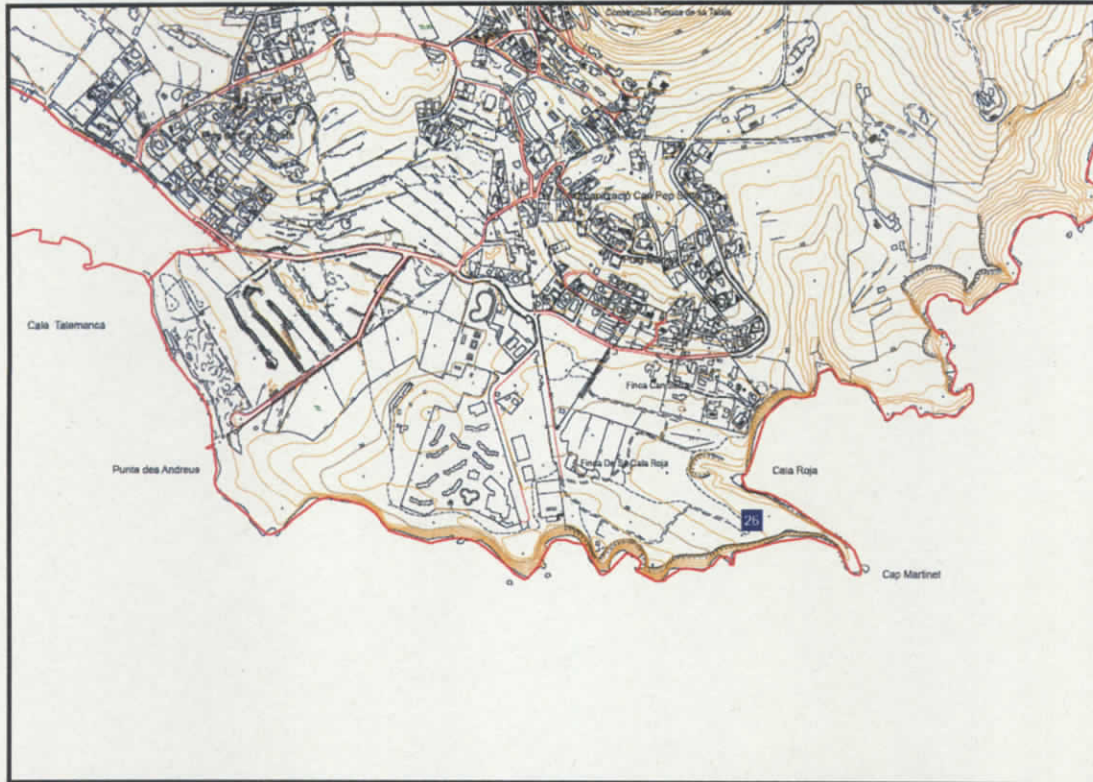


00105

Denominació jaciment

Punta del Cap Martinet

Fitxa jaciment 26



Dades ubicació

Coordenades UTM	X: 368.940,59	Y: 4.308.519,89
Parròquia	Jesús	

Dades descriptives

Tipologia	Asentamiento costero; Necrópolis; Hipogeo; Fosa
Cronologia	Púnico clàssic; Tardo-púnico; Romano alto imperial
Datació	S. IV a.C. - I d.C.

Denominació jaciment

Sa Punta

Fitxa jaciment 27



Dades ubicació

Coordenades UTM	X: 367.880,31	Y: 4.308.557,76
Parròquia	Jesús	

Dades descriptives

Tipologia	Asentamiento costero
Cronologia	Medieval islámico
Datació	S. XII - XIII



080197

Denominació jaciment

Sa Vinya - 3

Fitxa jaciment 28



Dades ubicació

Coordenades UTM	X: 369.215,45	Y: 4.311.624,52
Parròquia	Jesús	

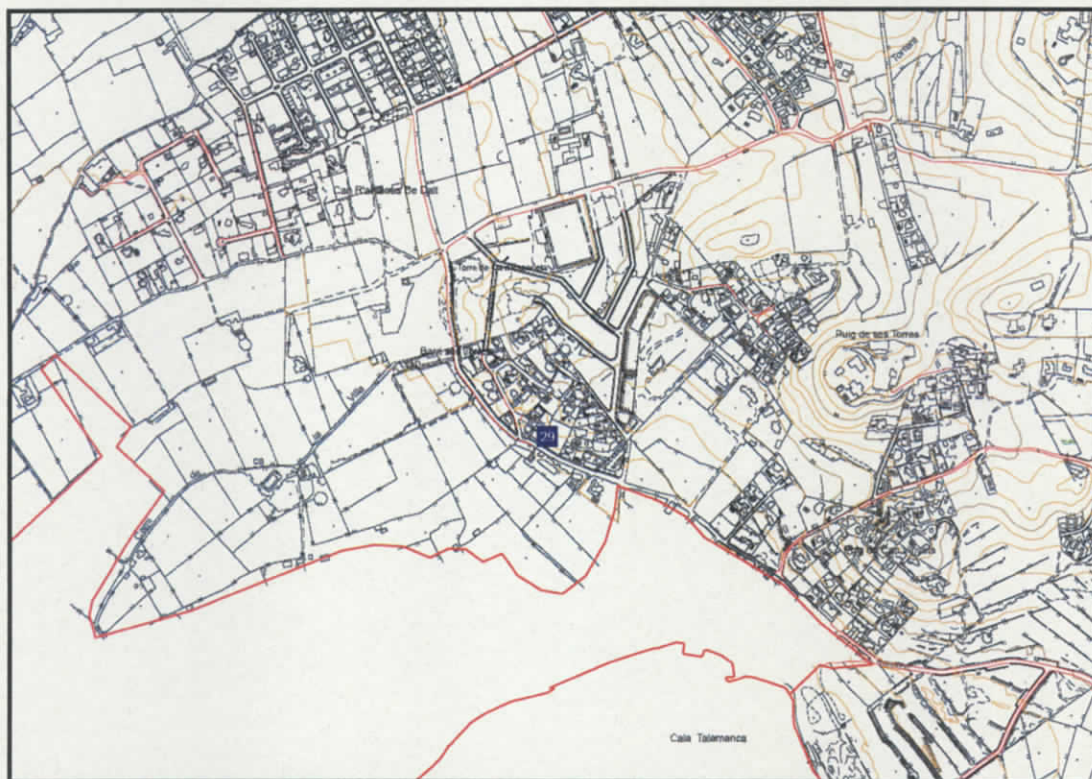
Dades descriptives

Tipologia	Assentament / Habitació
Cronologia	Tardo-púnic; Romà alt imperial
Datació	S. II a.C. - I d.C.

Denominació jaciment

Ses Torres

Fitxa jaciment 29



Dades ubicació

Coordenades UTM	X: 366.286,36	Y: 4.309.419,60
Parròquia	Jesús	

Dades descriptives

Tipologia	Assentament / Habitació; Necròpoli; Hipogeu
Cronologia	Púnic clàssic; Romà alt imperial
Datació	S. VI - V a.C. i S. I d.C.

Denominació jaciment

s'Estanyol - 1

Fitxa jaciment 30



Dades ubicació

Coordenades UTM	X: 368.833,33	Y: 4.308.790,90
Parròquia	Jesús	

Dades descriptives

Tipologia	Assentament / Habitació
Cronologia	Púnic clàssic
Datació	S. IV - III a.C.

Denominació jaciment	s'Estanyol -2	Fitxa jaciment 31
----------------------	---------------	-------------------



Dades ubicació

Coordenades UTM	X: 368.527,77	Y: 4.309.054,54
Parròquia	Jesús	

Dades descriptives

Tipologia	Assentament / Habitació
Cronologia	Tardo-púnic
Datació	S. III - II a.C.



Denominació jaciment

s'Estanyol - 3

Fitxa jaciment 32



Dades ubicació

Coordenades UTM	X: 367.898,14	Y: 4.310.095,45
Parròquia	Jesús	

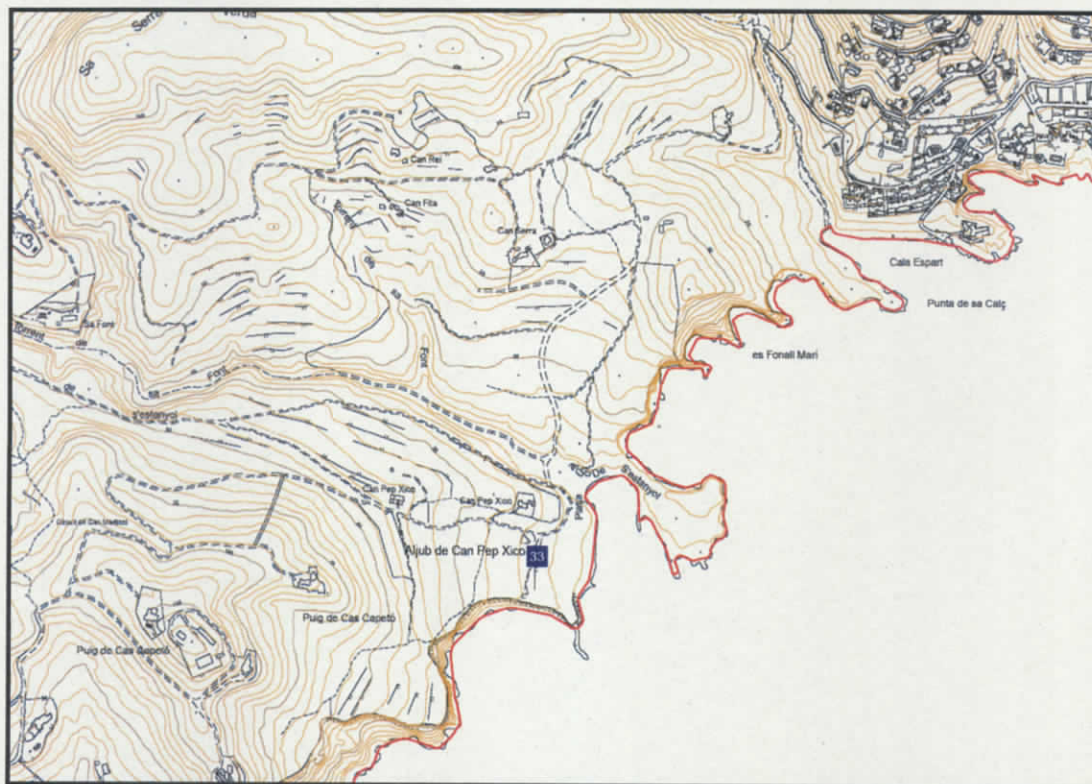
Dades descriptives

Tipologia	Assentament / Habitació
Cronologia	Púnic clàssic
Datació	S. V a.C.

Denominació jaciment

s'Estanyol - 4

Fitxa jaciment 33



Dades ubicació

Coordenades UTM	X: 368.796,29	Y: 4.308.581,81
Parròquia	Jesús	

Dades descriptives

Tipologia	Assentament / Habitació
Cronologia	Púnic clàssic; Tardo-púnic; Romà alt imperial; Romà baix imperial
Datació	S IV a.C. fins S. I d.C. i època bizantina

CATÀLEG DE PATRIMONI HISTÒRIC DEL
MUNICIPI DE SANTA EULÀRIA DES RIU

Denominació jaciment

S'Estanyol - 5

Fitxa jaciment 34



Dades ubicació

Coordenades UTM	X: 367.565,42	Y: 4.310.190,9
Parròquia	Jesús	

Dades descriptives

Tipologia	Assentament / Habitació
Cronologia	-
Datació	S. IV - III a.C. fins I d.C.



00114

Denominació jaciment

S'Estanyol - 6

Fitxa jaciment 35



Dades ubicació

Coordenades UTM	X: 367.029,62	Y: 4.309.890,90
Parròquia	Jesús	

Dades descriptives

Tipologia	Assentament / Habitació
Cronologia	Tardó-púnic / Romà alt imperial
Datació	S. III-II ac. fins S. I dc.

Denominació jaciment

Talaia de Jesús

Fitxa jaciment 36



Dades ubicació

Coordenades UTM	X: 367.600	Y: 4.309.478,21
Parròquia	Jesús	

Dades descriptives

Tipologia	Altres (construcció)
Cronologia	Púnic clàssic; Medieval islàmic
Datació	Segle III - II a.C.

Denominació jaciment

Trui de ca n'Andreu

Fitxa jaciment 37



Dades ubicació

Coordenades UTM	X: 369.040,90	Y: 4.311.433,39
Parròquia	Jesús	

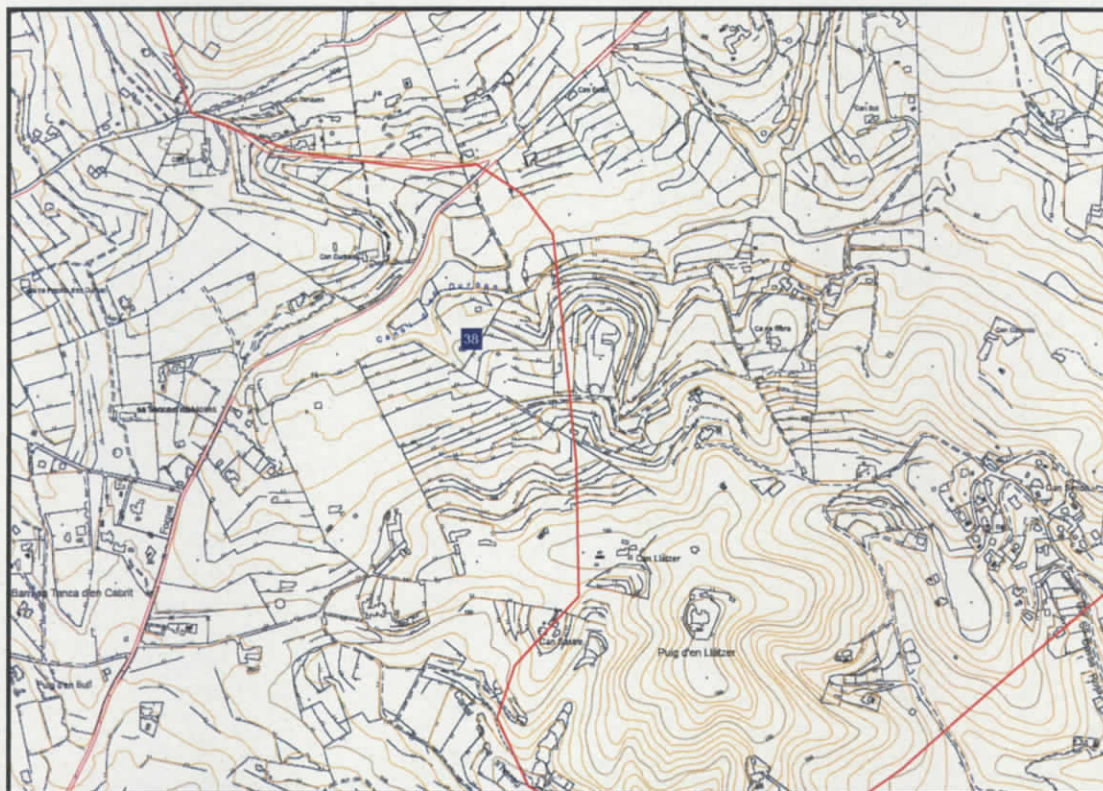
Dades descriptives

Tipologia	Asentamiento/Habitación
Cronologia	Romano republicano
Datació	S. I d.C.

Denominació jaciment

Ca na Marca - 2

Fitxa jaciment 38



Dades ubicació

Coordenades UTM	X: 368.297,32	Y: 4.313.790,00
Parròquia	Santa Eulària des Riu	

Dades descriptives

Tipologia	Assentament / Habitació
Cronologia	Romà alt imperial
Datació	època tardopúnica, S. I - II d.C.

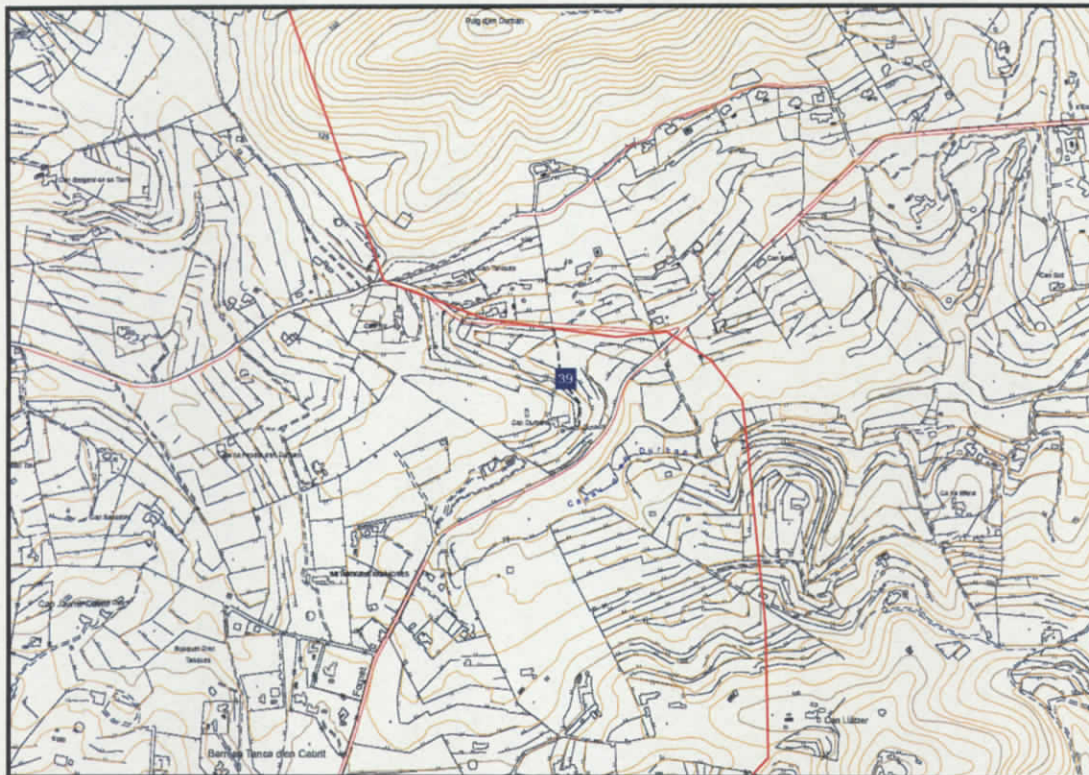


CATÀLEG DE PATRIMONI HISTÒRIC DEL
MUNICIPI DE SANTA EULÀRIA DES RIU

Denominació jaciment

Can Durban d'es Camp Roig

Fitxa jaciment 39



Dades ubicació

Coordenades UTM	X: 368.781,71	Y: 4.313.960,02
Parròquia	Santa Eulària des Riu	

Dades descriptives

Tipologia	Assentament / Habitació
Cronologia	-
Datació	S. II a.C. - II d.C.

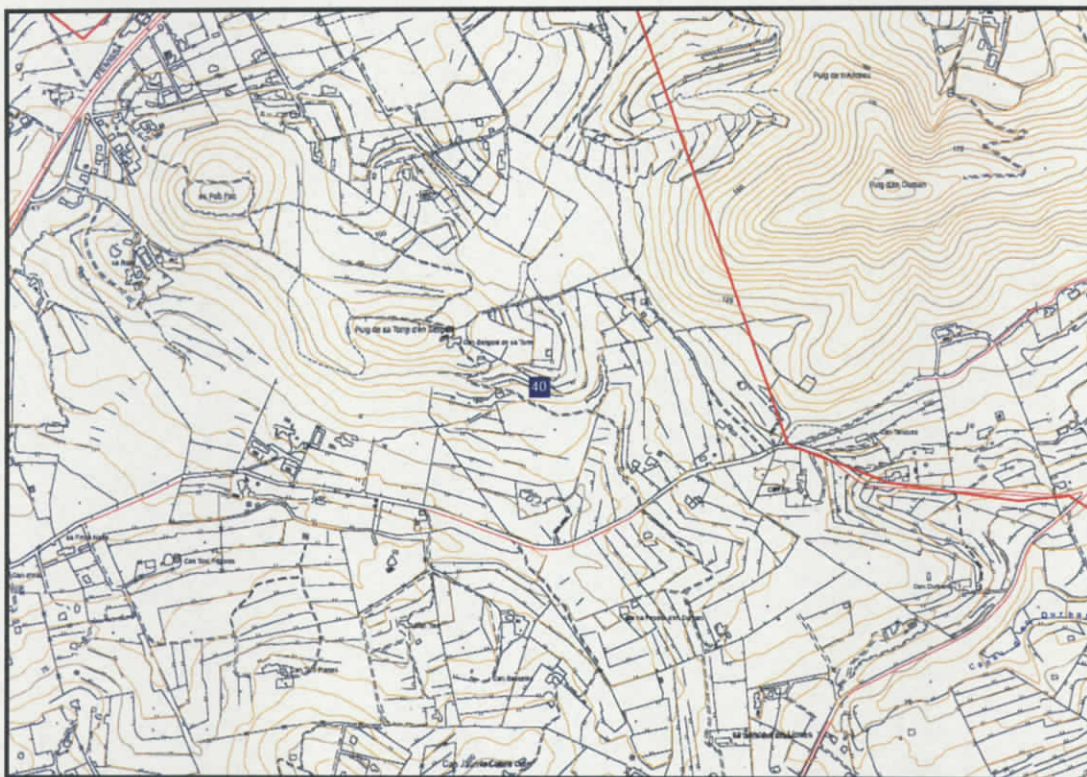


00119

Denominació jaciment

Can Sergent de sa Torre

Fitxa jaciment 40



Dades ubicació

Coordenades UTM	X: 367.343,47	Y: 4.314.298,21
Parròquia	Santa Eulària des Riu	

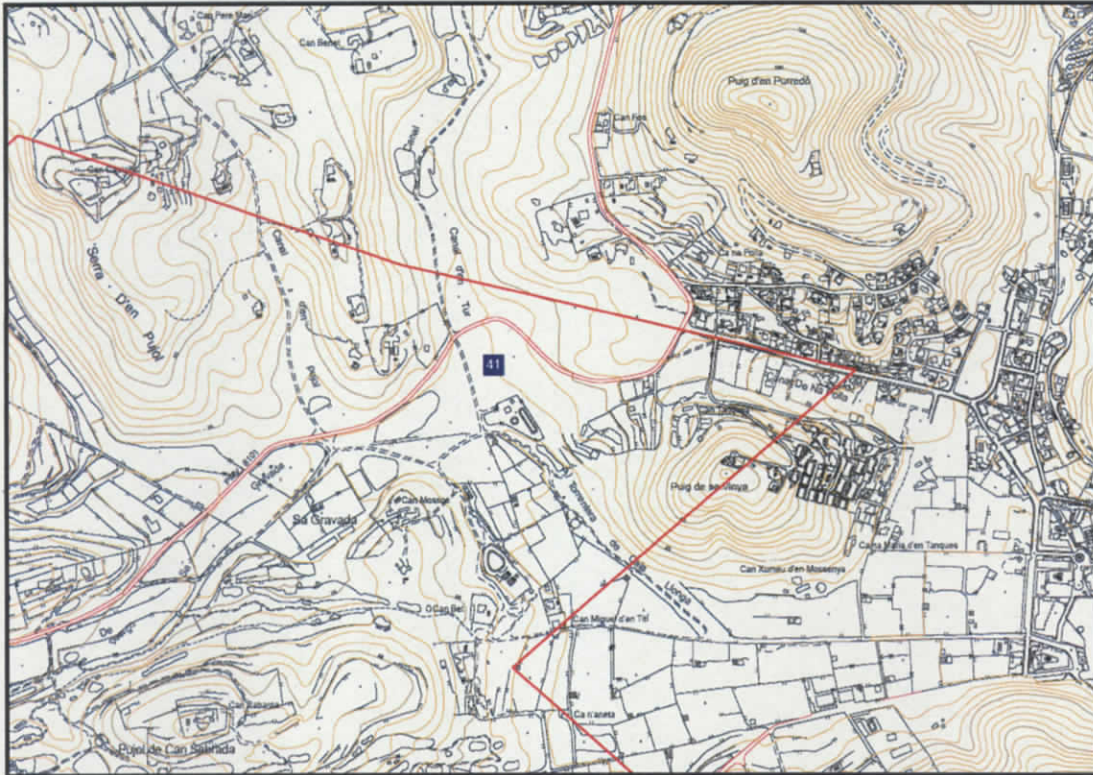
Dades descriptives

Tipologia	Murada / Torre / Castell; Alqueria
Cronologia	Medieval islàmic
Datació	S. XII - XIII

Denominació jaciment

Es Collet

Fitxa jaciment 41



Dades ubicació

Coordenades UTM	X: 370.642,20	Y: 4.313.690,47
Parròquia	Santa Eulària des Riu	

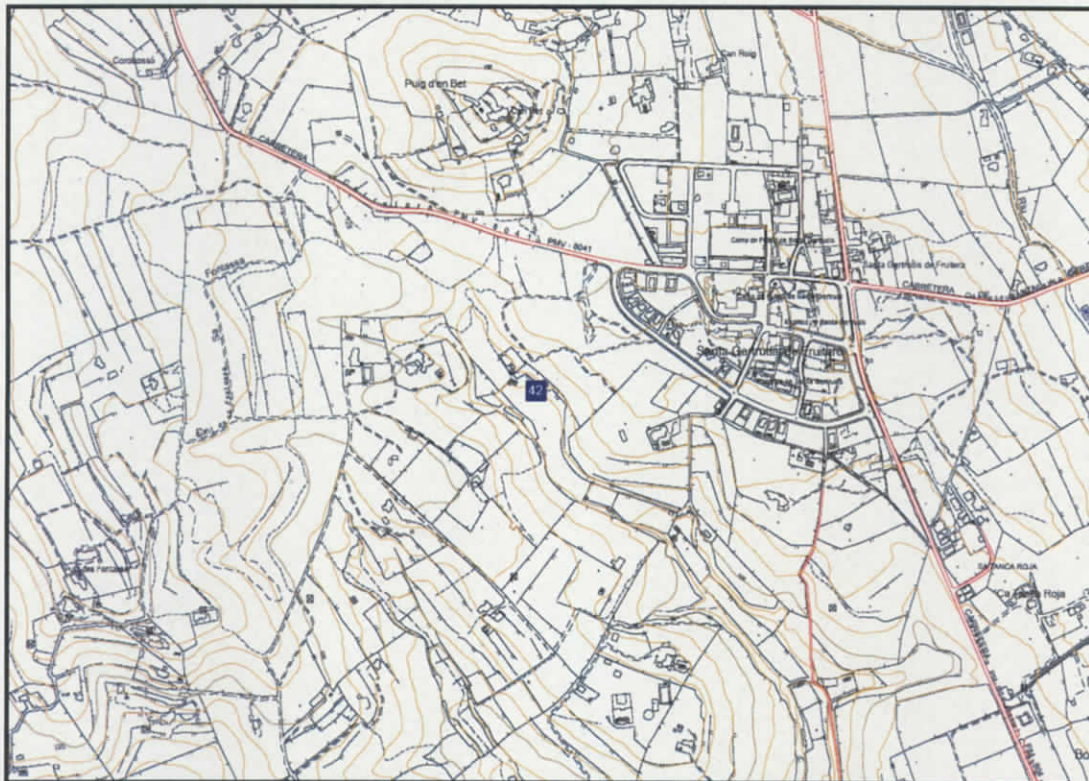
Dades descriptives

Tipologia	Assentament / Habitació
Cronologia	Romà alt imperial; Romà baix imperial
Datació	S. I - II d.C. / S. VI VII d.C. / S. XII - XIII

Denominació jaciment

Ca na Pujola

Fitxa jaciment 42



Dades ubicació

Coordenades UTM	X: 363.596,33	Y: 4.317.801,90
Parròquia	Santa Gertrudis de Fruitera	

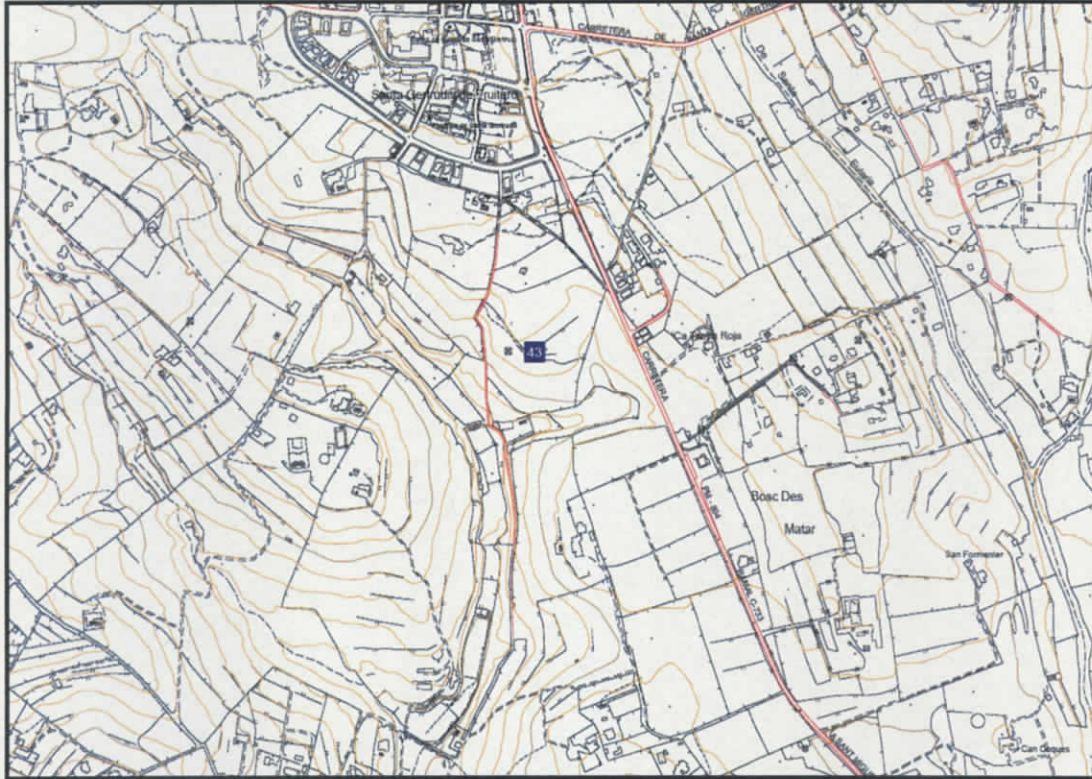
Dades descriptives

Tipologia	Assentament / Habitació
Cronologia	Romà alt imperial
Datació	S. I - II d.C.

Denominació jaciment

Ca na Pujola - 1

Fitxa jaciment 43



Dades ubicació

Coordenades UTM	X: 364.183,48	Y: 4.317.409,52
Parròquia	Santa Gertrudis de Fruitera	

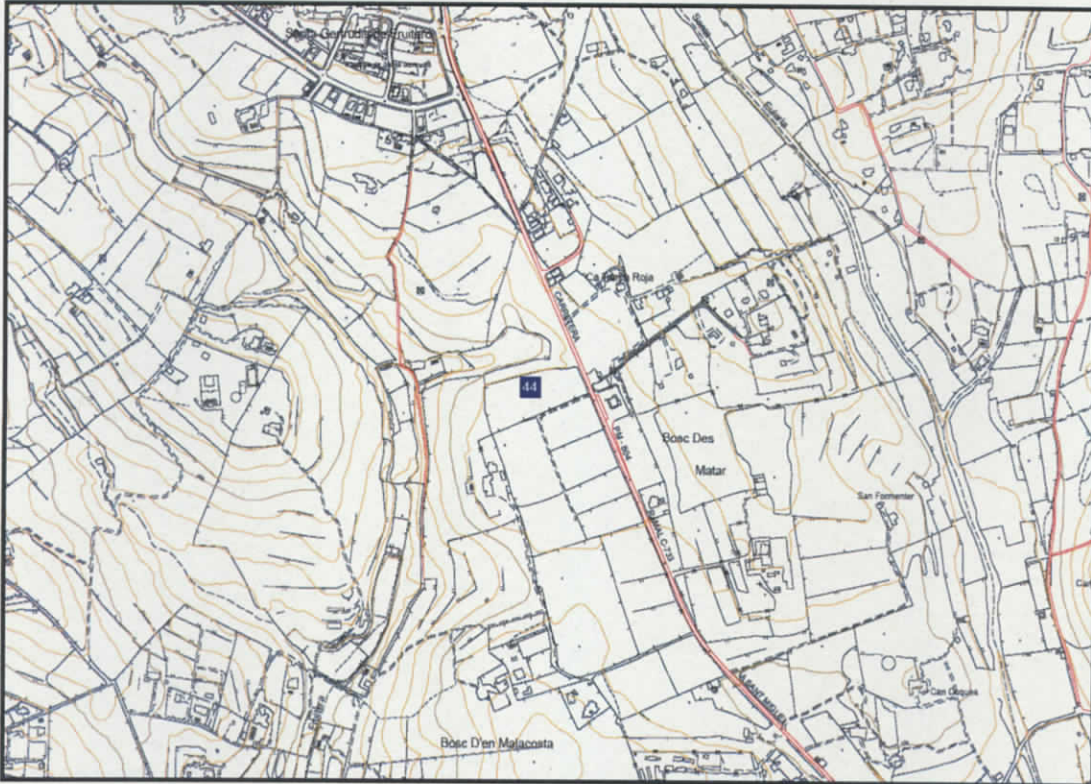
Dades descriptives

Tipologia	Assentament / Habitació
Cronologia	Tardo-púnic; Romà alt imperial
Datació	S. II a.C. - I d.C.

Denominació jaciment

Ca na Pujola - 2

Fitxa jaciment 44



Dades ubicació

Coordenades UTM	X: 364.335,77	Y: 4.317.239,44
Parròquia	Santa Gertrudis de Fruitera	

Dades descriptives

Tipologia	Assentament / Habitació; Pou / Cisterna
Cronologia	Romà alt imperial
Datació	S. I d.C.

Denominació jaciment

Ca na Rita

Fitxa jaciment 45



Dades ubicació

Coordenades UTM	X: 366.634,54	Y: 4.315.343,56
Parròquia	Santa Gertrudis de Fruitera	

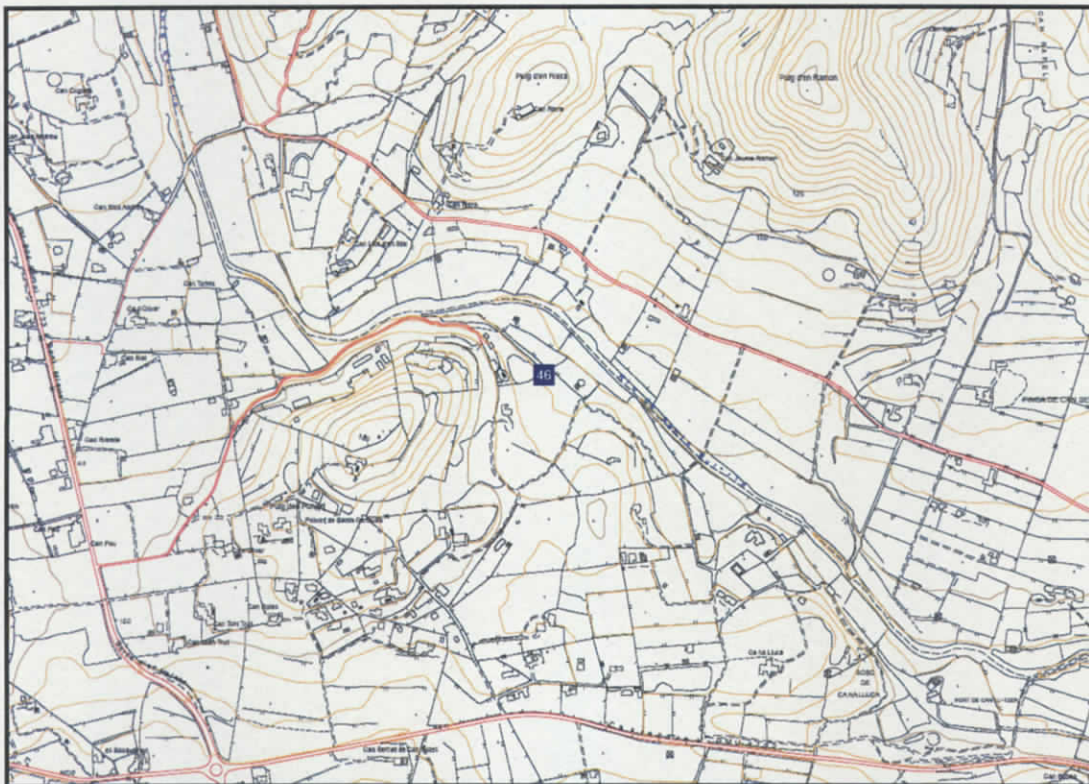
Dades descriptives

Tipologia	Assentament / Habitació
Cronologia	Tardo púnic; Romà alt imperial
Datació	S. III a.C. - I d.C.

Denominació jaciment

Can Barda

Fitxa jaciment 46



Dades ubicació

Coordenades UTM	X: 365.857,45	Y: 4.316.210,78
Parròquia	Santa Gertrudis de Fruitera	

Dades descriptives

Tipologia	Assentament / habitació
Cronologia	Tardo-púnic; Romà alt imperial
Datació	S. II a.C - II d.C.

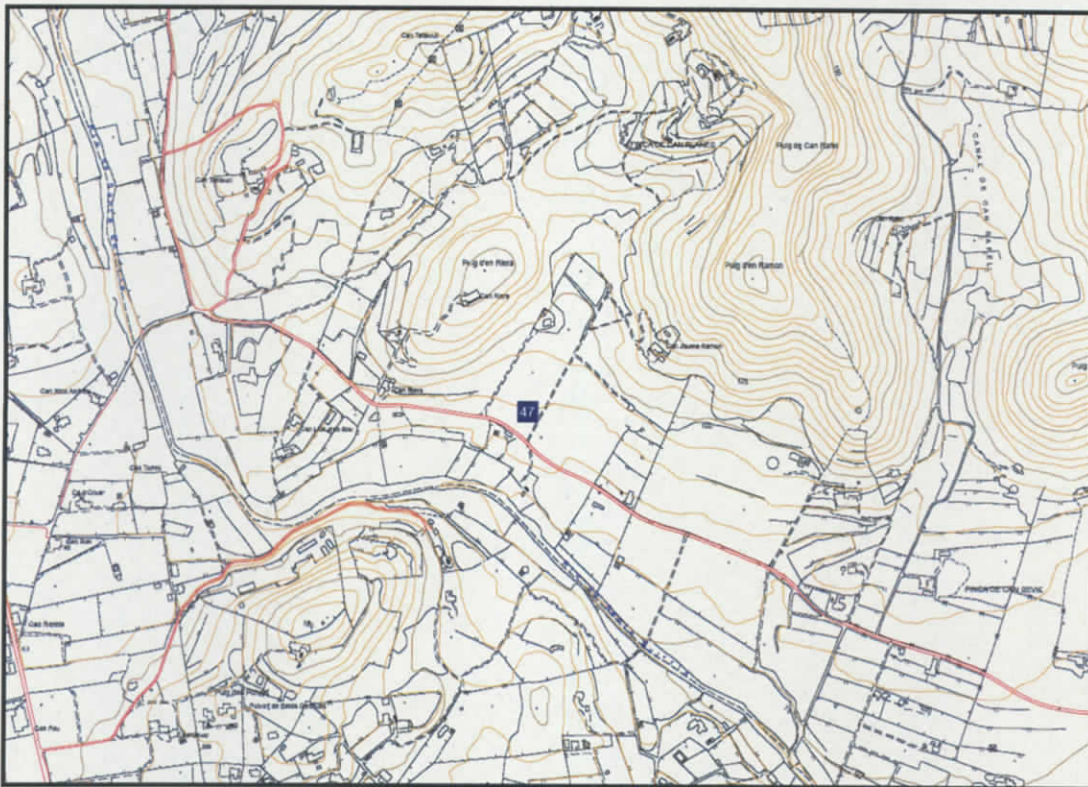


00126

Denominació jaciment

Can Barda - 2

Fitxa jaciment 47



Dades ubicació

Coordenades UTM	X: 365.831,81	Y: 4.316.451,96
Parròquia	Santa Gertrudis de Fruitera	

Dades descriptives

Tipologia	Assentament / Habitació
Cronologia	Medieval islàmic
Datació	S. XII - XIII



000127

Denominació jaciment

Can Bernat

Fitxa jaciment 48



Dades ubicació

Coordenades UTM	X: 360.982,14	Y: 4.318.730,00
Parròquia	Santa Gertrudis de Fruitera	

Dades descriptives

Tipologia	Assentament / Habitació
Cronologia	Tardo-púnic
Datació	S. II - I a.C.

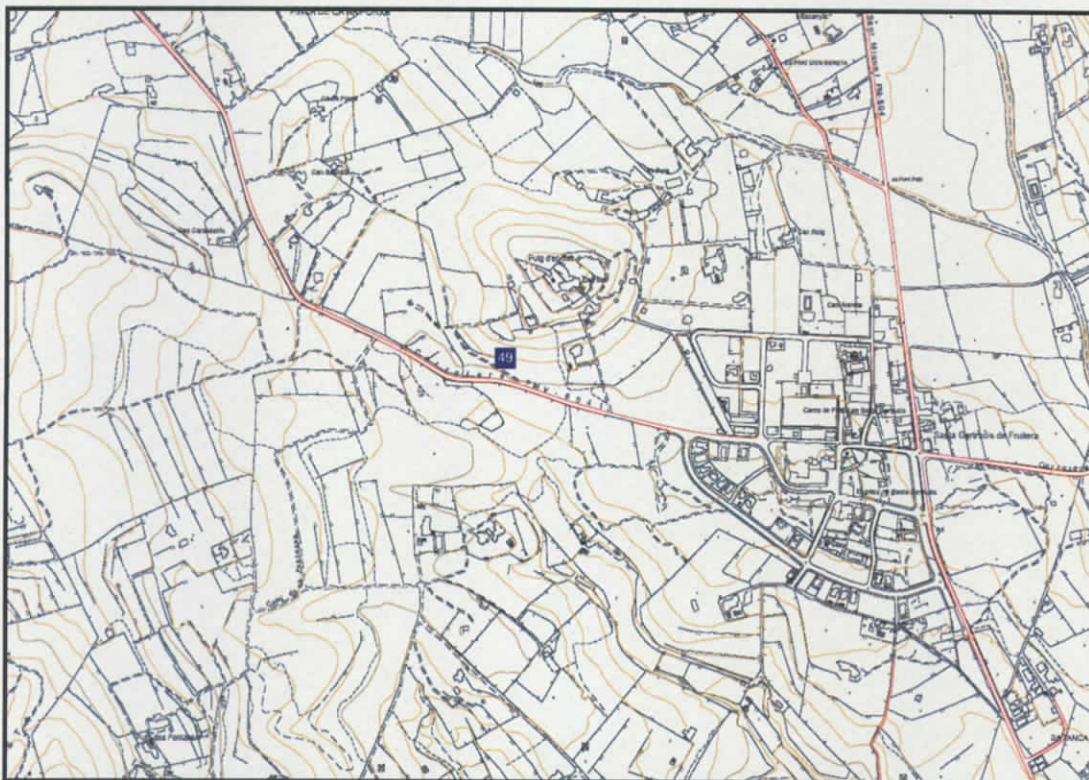


00128

Denominació jaciment

Can Bet

Fitxa jaciment 49



Dades ubicació

Coordenades UTM	X: 363.410,48	Y: 4.318.167,65
Parròquia	Santa Gertrudis de Fruitera	

Dades descriptives

Tipologia	Alqueria
Cronologia	Medieval islàmic
Datació	S. XII - XIII

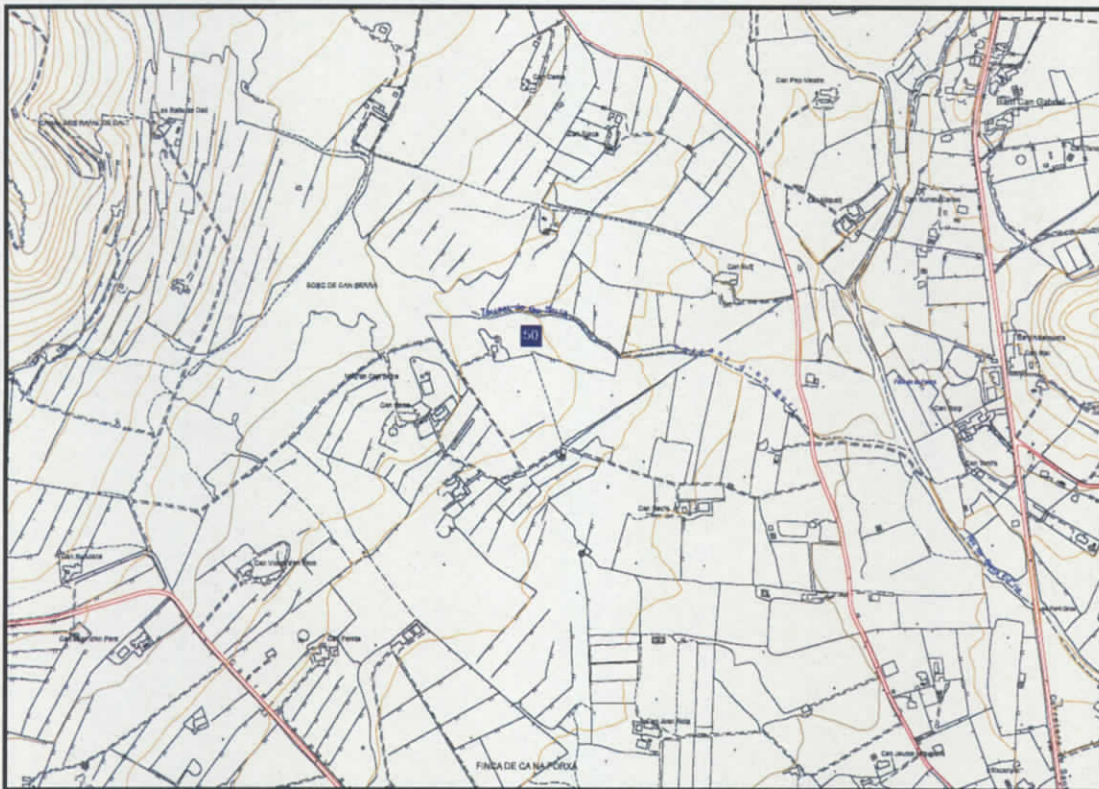


00129

Denominació jaciment

Can Bufi

Fitxa jaciment 50



Dades ubicació

Coordenades UTM	X: 363.133,88	Y: 4.319.560,78
Parròquia	Santa Gertrudis de Fruitera	

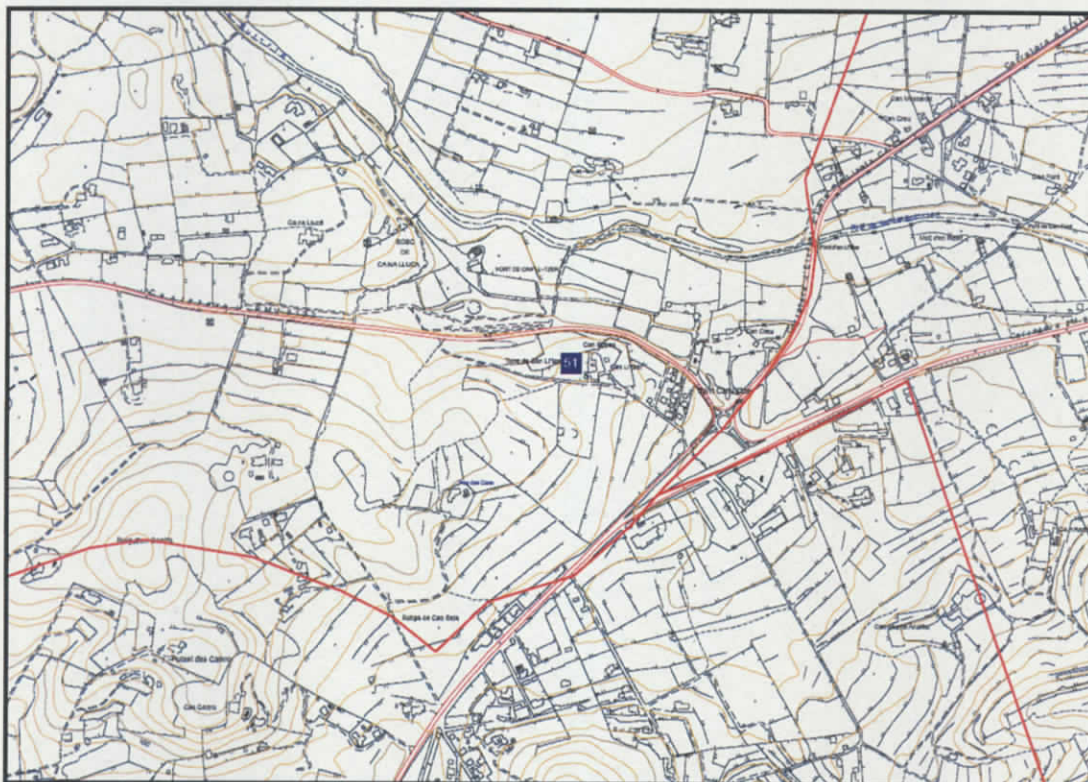
Dades descriptives

Tipologia	Assentament / Habitació
Cronologia	Romà alt imperial
Datació	S. I - II d.C.

Denominació jaciment

Can Llätzer

Fitxa jaciment 51



Dades ubicació

Coordenades UTM	X: 366.758,18	Y: 4,315,456,43
Parròquia	Santa Gertrudis de Fruitera	

Dades descriptives

Tipologia	Murada / Torre / Castell; Alqueria
Cronologia	Medieval islàmic; Indeterminat
Datació	S. XII - XIII

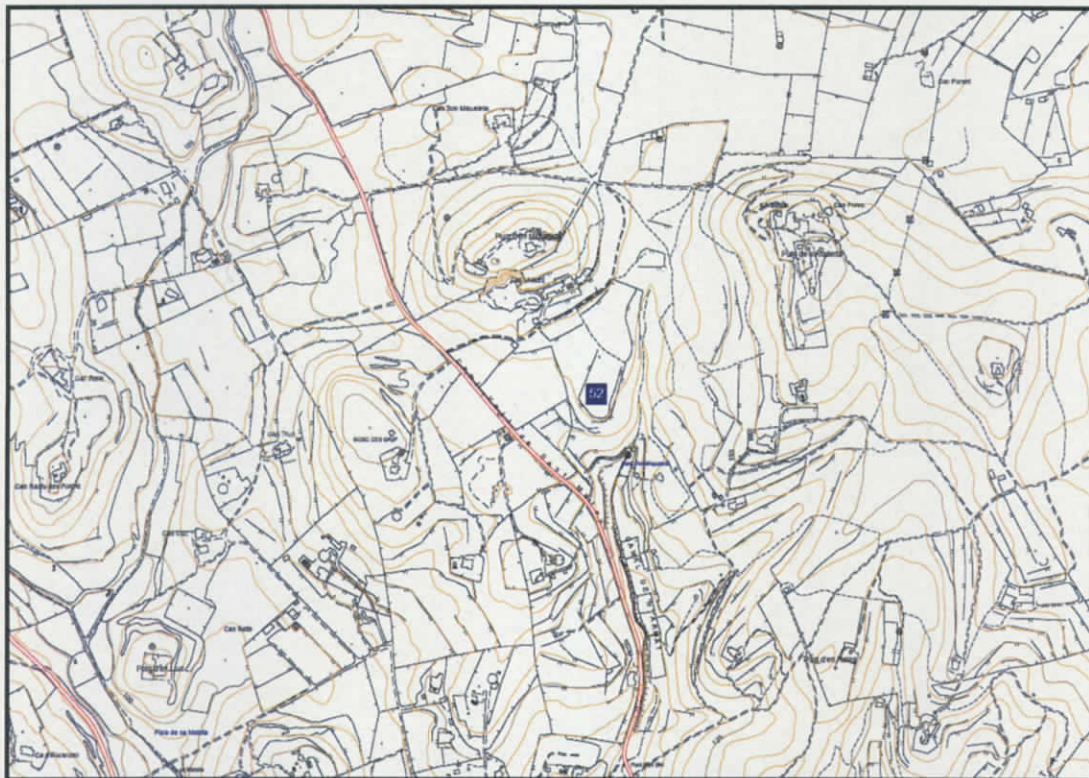


30131

Denominació jaciment

Can Miqualet

Fitxa jaciment 52



Dades ubicació

Coordenades UTM	X: 361.718,25	Y: 4.318.174,12
Parròquia	Santa Gertrudis de Fruitera	

Dades descriptives

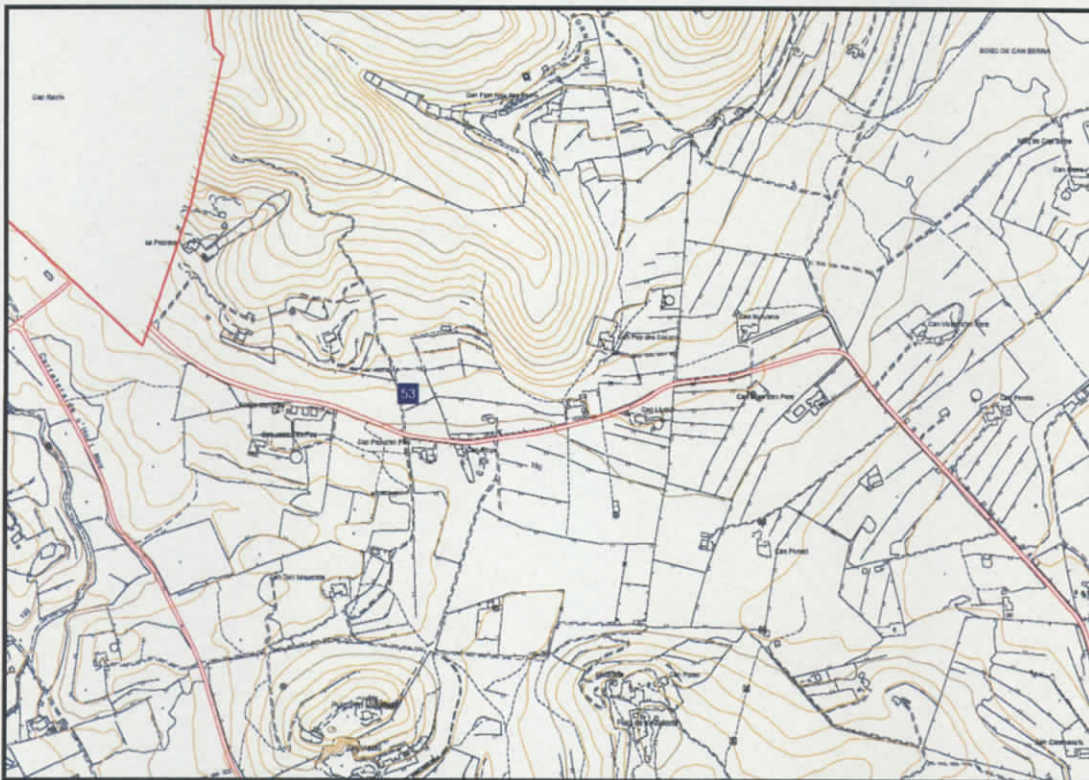
Tipologia	Assentament / Habitació; Alqueria
Cronologia	Tardo-púnic; Romà alt imperial; Medieval islàmic
Datació	S. I a.C. / S. VI - VI d.C. / S. XII - XIII



Denominació jaciment

Can Pau

Fitxa jaciment 53



Dades ubicació

Coordenades UTM	X: 361.671,29	Y: 4.319.023,80
Parròquia	Santa Gertrudis de Fruitera	

Dades descriptives

Tipologia	Assentament / Habitació; Necròpoli; Hipogeu
Cronologia	Tardo-púnic; Romà
Datació	S. I a.C. i època romana

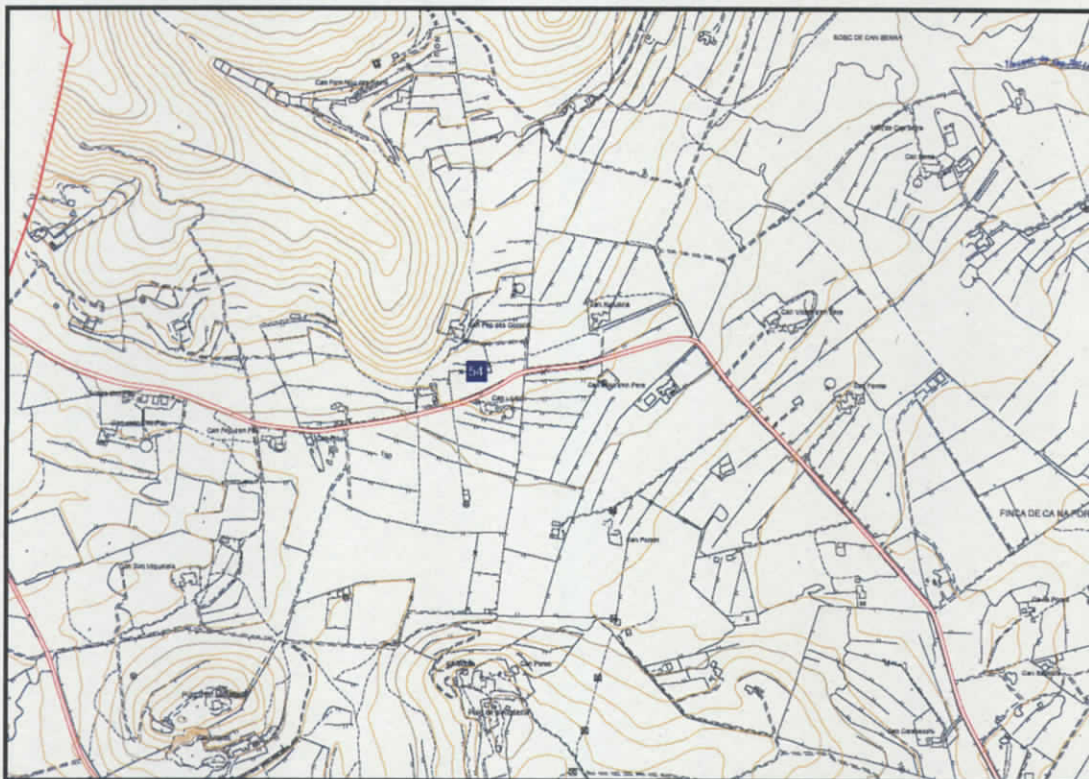


00133

Denominació jaciment

Can Pep d'es Cocons

Fitxa jaciment 54



Dades ubicació

Coordenades UTM	X: 362.067,12	Y: 4.319.044,11
Parròquia	Santa Gertrudis de Fruitera	

Dades descriptives

Tipologia	Assentament / Habitació
Cronologia	Tardo-púnic; Romà alt imperial
Datació	S. I a.C. / I - II d.C.

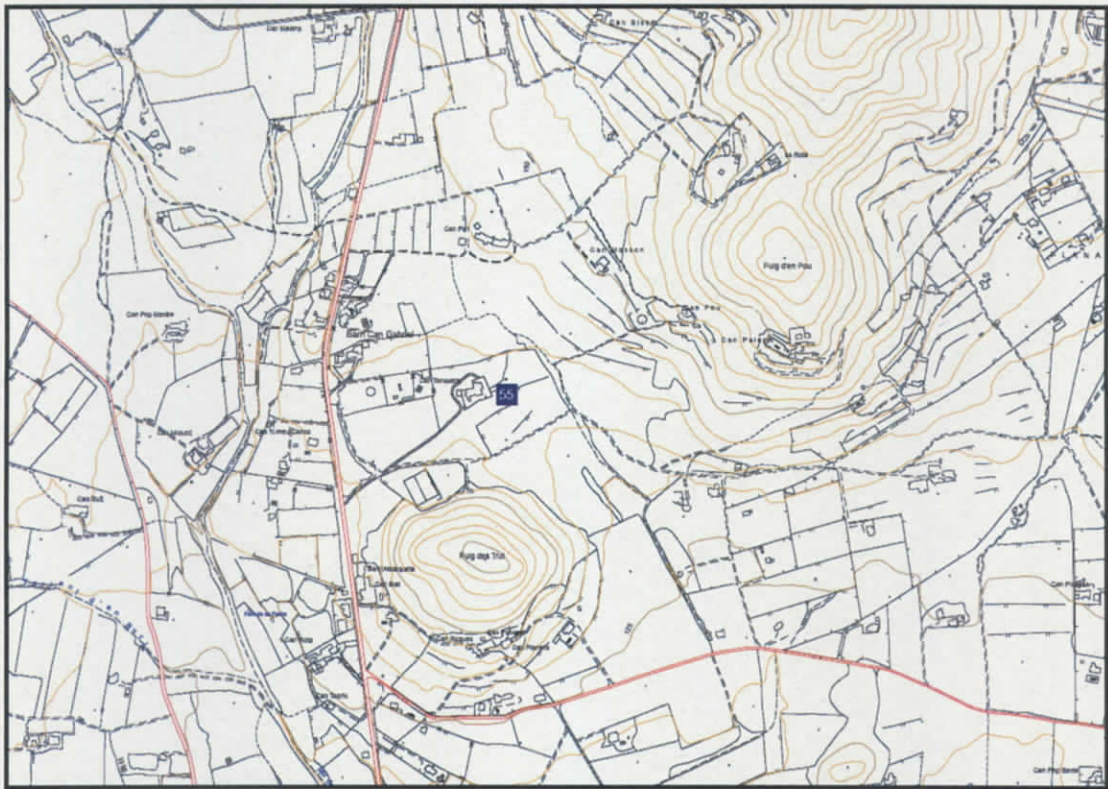


00134



**CATÀLEG DE PATRIMONI HISTÒRIC DEL
MUNICIPI DE SANTA EULÀRIA DES RIU**

Denominació jaciment	Can Planells	Fitxa jaciment 55
-----------------------------	---------------------	--------------------------



Dades ubicació

Coordenades UTM	X: 364.236,11	Y: 4.319.872,54
Parròquia	Santa Gertrudis de Fruitera	

Dades descriptives

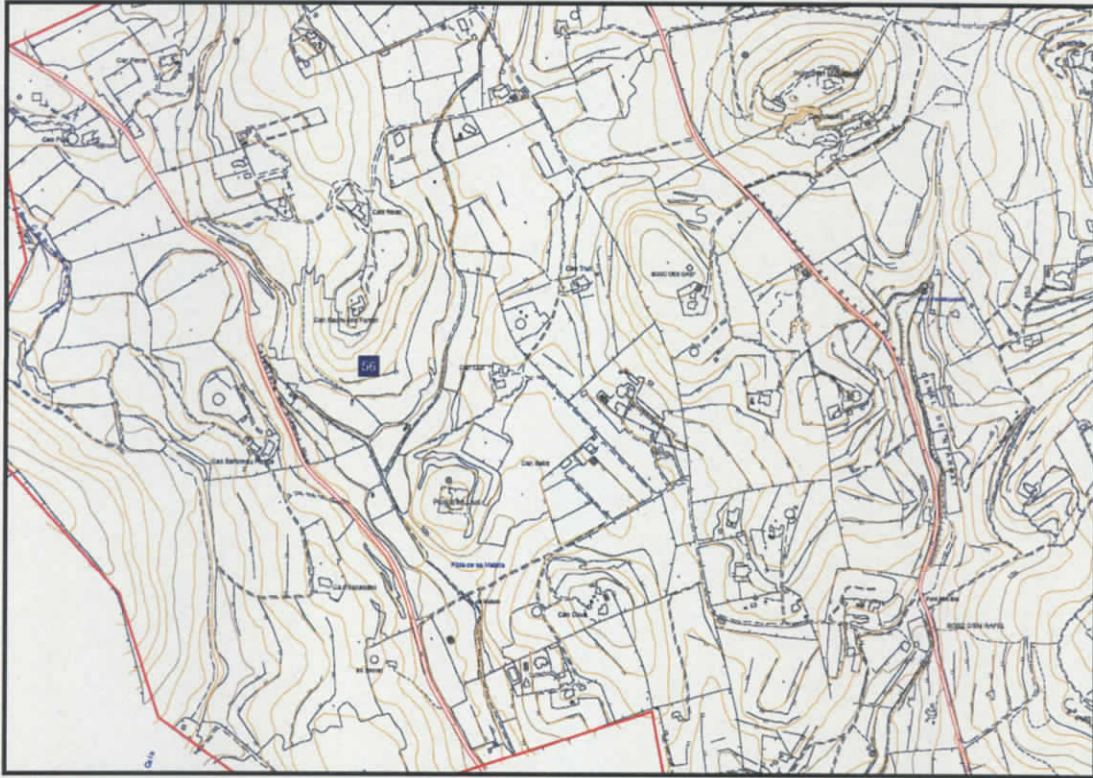
Tipologia	Assentament / Habitació
Cronologia	Tardo-púnic; Romà
Datació	S. II a.C. i època romana



Denominació jaciment

Can Racó d'es Fornet

Fitxa jaciment 56



Dades ubicació

Coordenades UTM	X: 360.763,88	Y: 4.317.922,61
Parròquia	Santa Gertrudis de Fruitera	

Dades descriptives

Tipologia	Assentament / Habitació
Cronologia	Indeterminat
Datació	No precissable

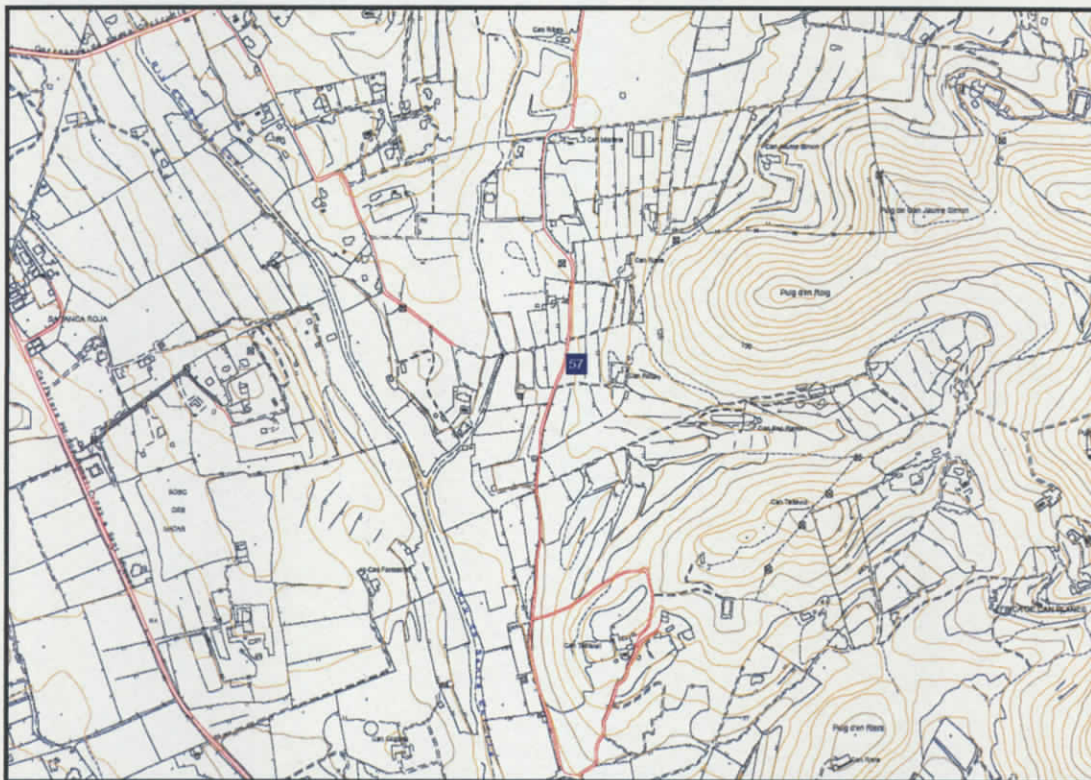


00136

Denominació jaciment

Can Roig

Fitxa jaciment 57



Dades ubicació

Coordenades UTM	X: 365.359,09	Y: 4.317.406,86
Parròquia	Santa Gertrudis de Fruitera	

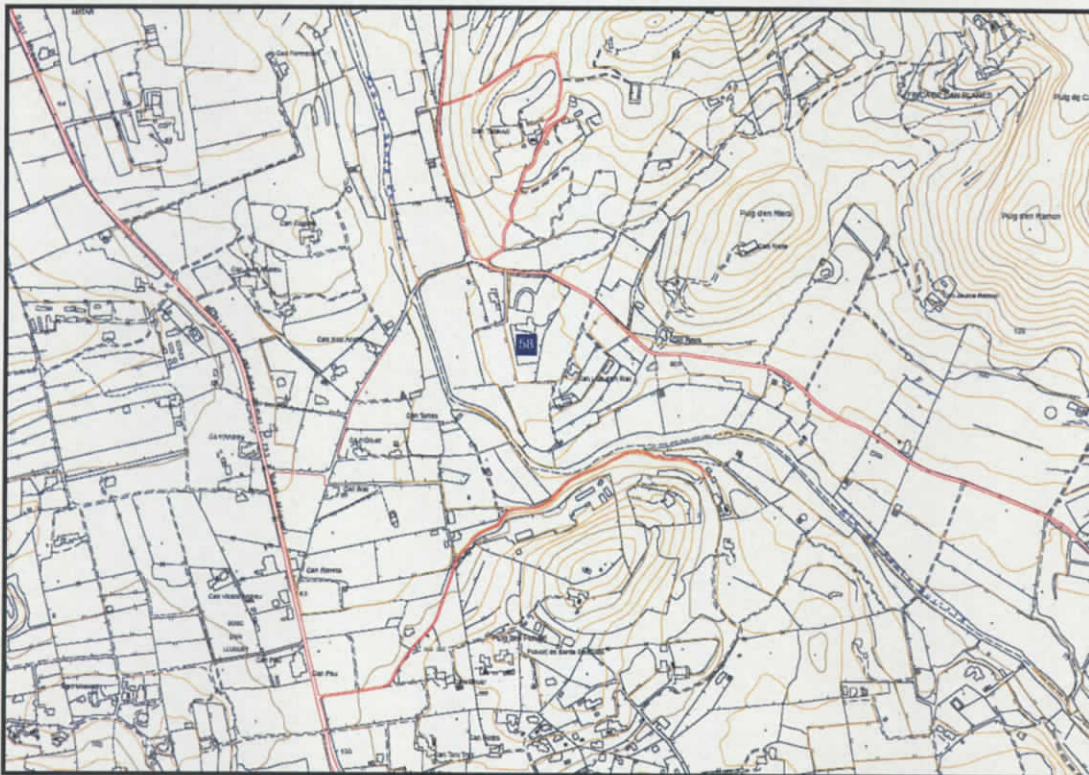
Dades descriptives

Tipologia	Assentament / Habitació; Alqueria
Cronologia	Medieval islàmic
Datació	S. XII - XIII

Denominació jaciment

Can Truiet

Fitxa jaciment 58



Dades ubicació

Coordenades UTM	X: 365.438,18	Y: 4.316.507,84
Parròquia	Santa Gertrudis de Fruitera	

Dades descriptives

Tipologia	Assentament / Habitació
Cronologia	Romà alt imperial; Romà baix imperial
Datació	S I - II d.C. / S. VI - VII d.C.



00138

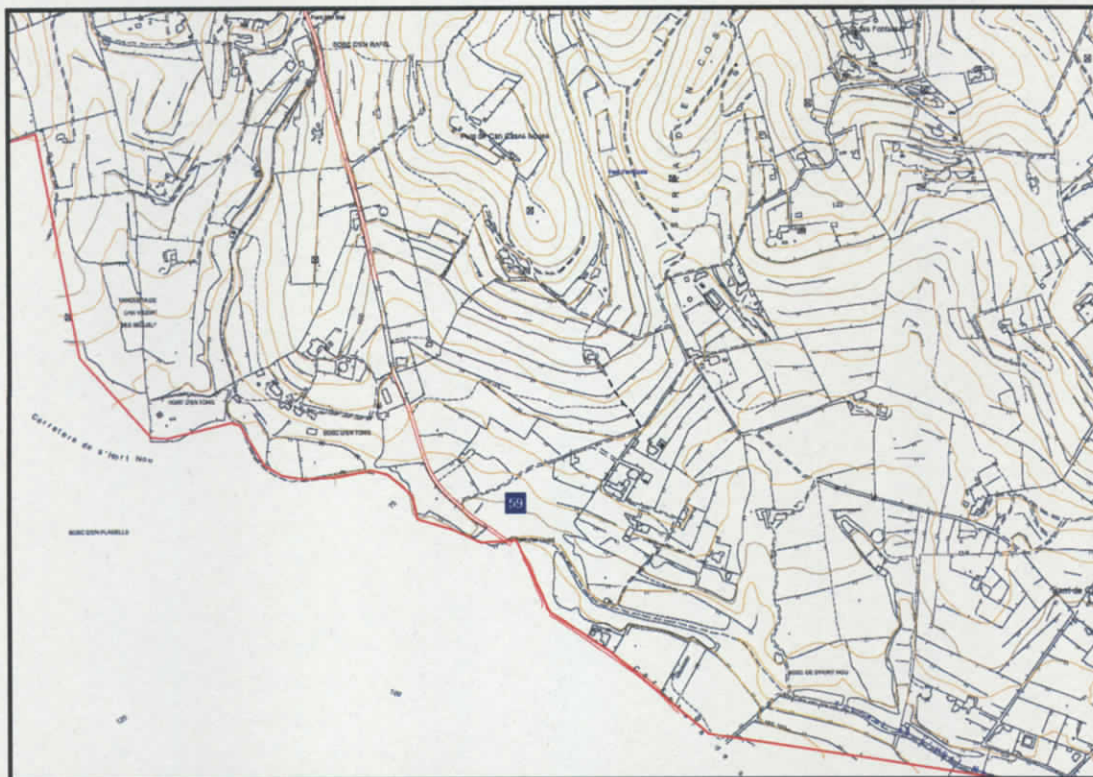


CATÀLEG DE PATRIMONI HISTÒRIC DEL
MUNICIPI DE SANTA EULÀRIA DES RIU

Denominació jaciment

Can Vildes d'en Lluqui

Fitxa jaciment 59



Dades ubicació

Coordenades UTM	X: 362.148,66	Y: 4.316.619,38
Parròquia	Santa Gertrudis	

Dades descriptives

Tipologia	Assentament - Habitació
Cronologia	Tardo-púnic; Romà alt imperial
Datació	S. II a.C. - I-II d.C.

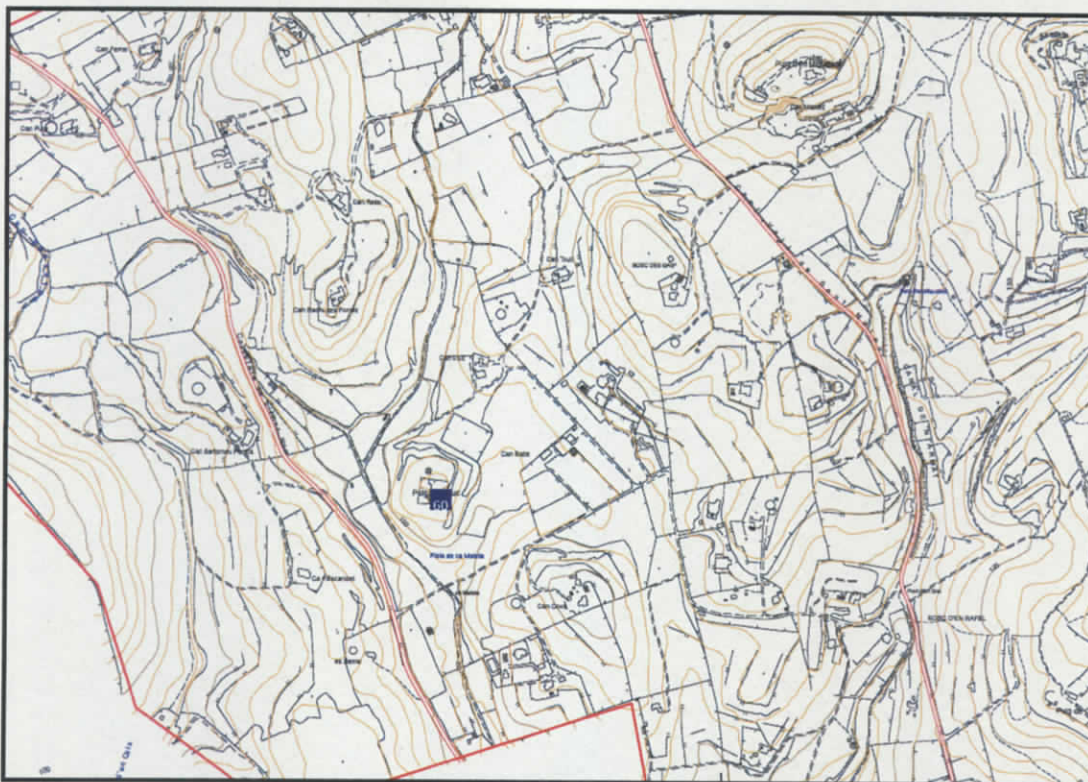


00139

Denominació jaciment

Cas Serres - 1

Fitxa jaciment 60



Dades ubicació

Coordenades UTM	X: 360.932,53	Y: 4.317.664,68
Parròquia	Santa Gertrudis de Fruitera	

Dades descriptives

Tipologia	Assentament / Habitació; Alqueria
Cronologia	Tardo-púnic; Romà alt imperial; Medieval islàmic
Datació	S. III a.C. / S. I d.C. / S. XII - XIII



00140

Denominació jaciment

Font de Can Miquelet

Fitxa jaciment 61



Dades ubicació

Coordenades UTM	X: 361.858,13	Y: 4.318.194,02
Parròquia	Santa Gertrudis de Fruitera	

Dades descriptives

Tipologia	Fossa
Cronologia	-
Datació	-

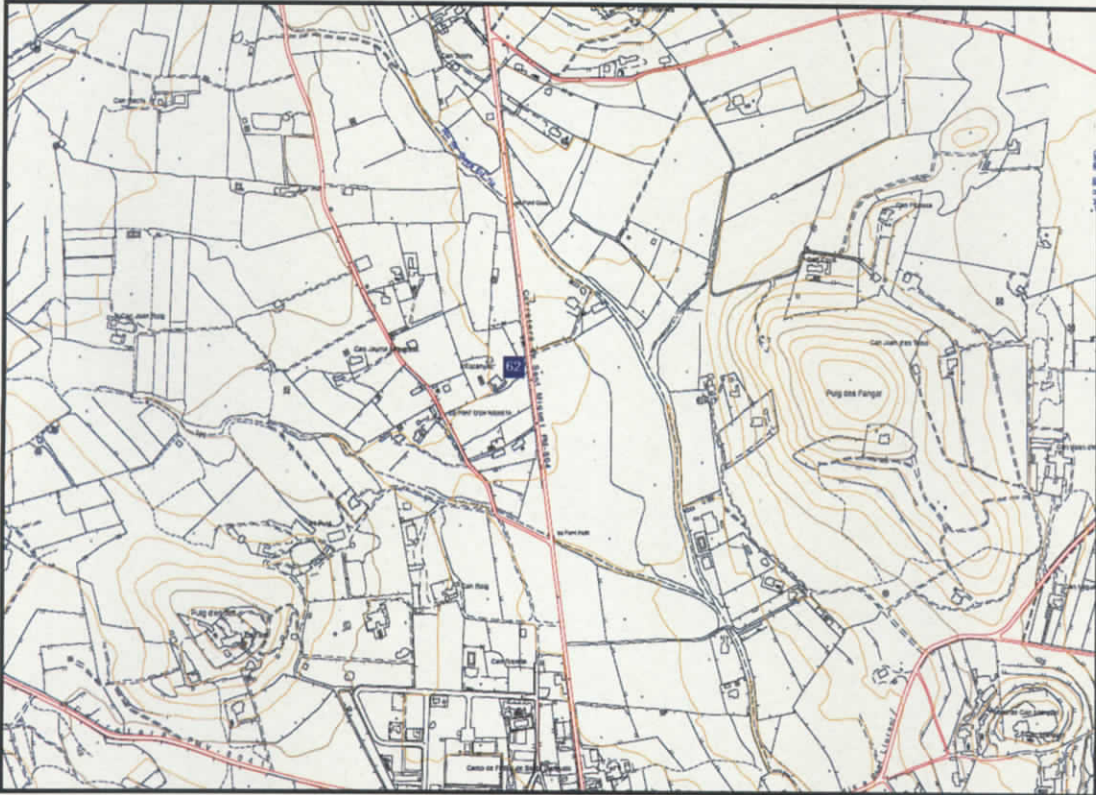


00141

Denominació jaciment

La Granja Azul

Fitxa jaciment 62



Dades ubicació

Coordenades UTM	X: 364.029,81	Y: 4.318.786,27
Parròquia	Santa Gertrudis de Fruitera	

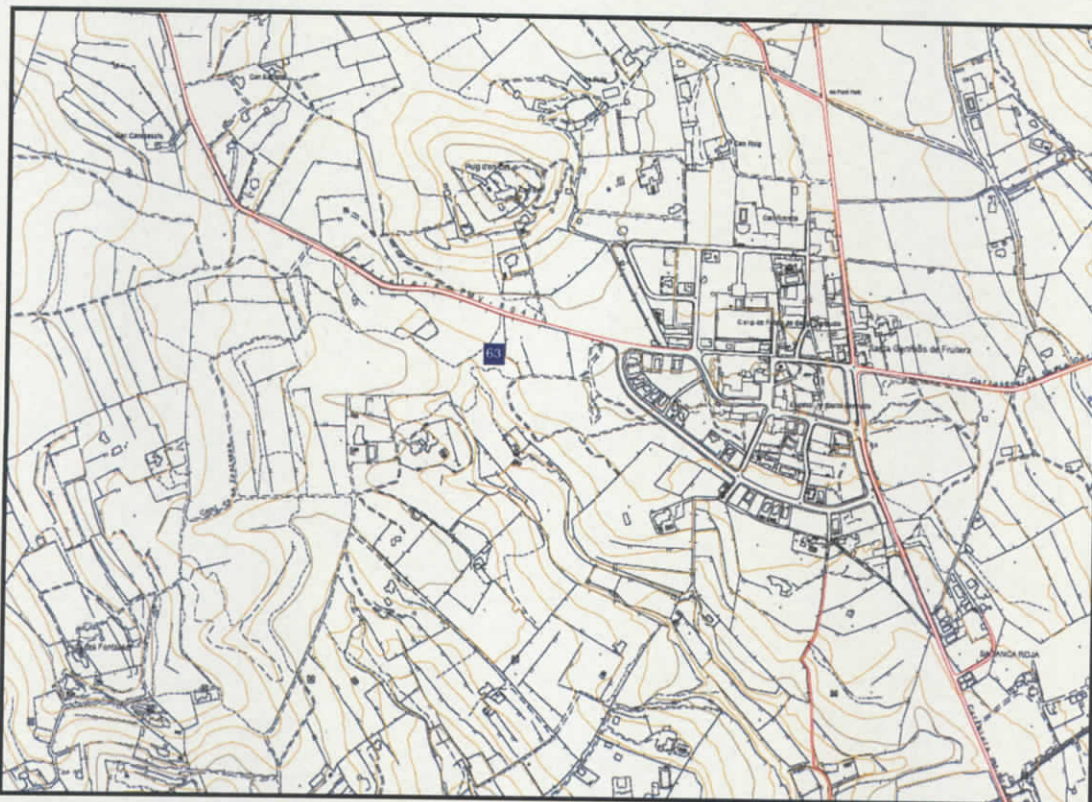
Dades descriptives

Tipologia	Assentament / Habitació; Alqueria
Cronologia	Tardo-púnic; Romà alt imperial; Medieval islàmic
Datació	època tardo-púnica fins S I d.C. i període islàmic

Denominació jaciment

Sa Fontasa

Fitxa jaciment 63



Dades ubicació

Coordenades UTM	X: 363.509,39	Y: 4.318.011,90
Parròquia	Santa Gertrudis de Fruitera	

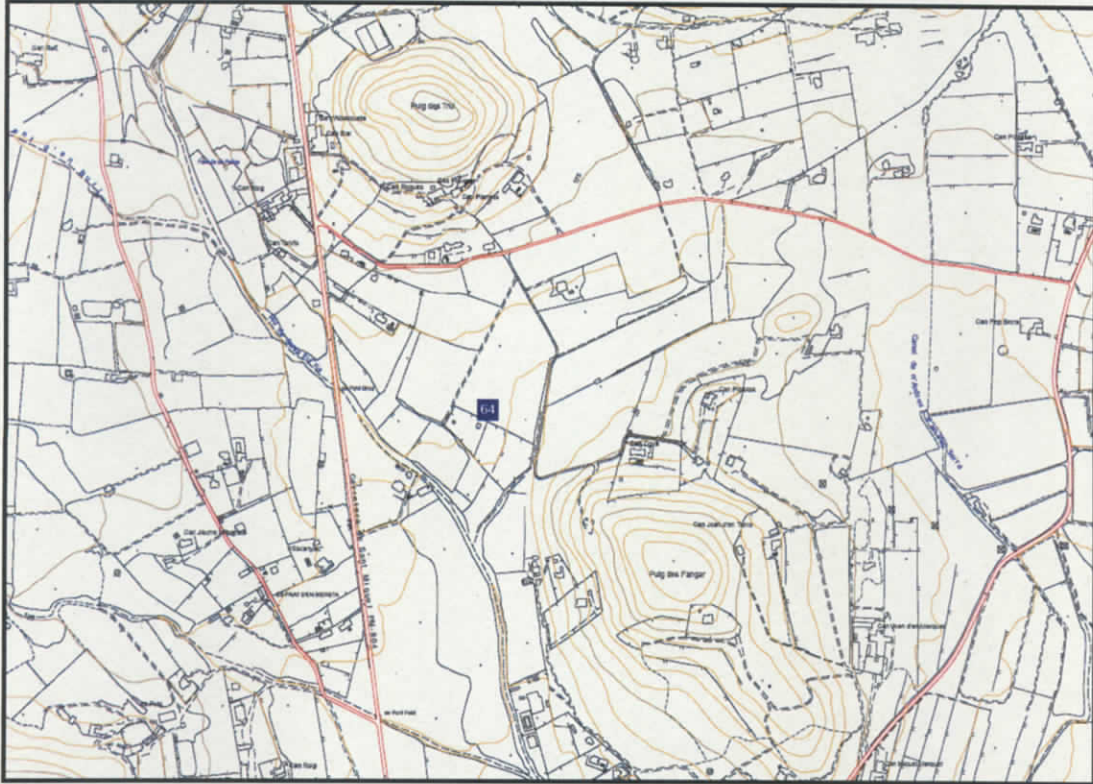
Dades descriptives

Tipologia	Assentament / Habitació; Alqueria
Cronologia	Medieval islàmic
Datació	S. XII - XIII

Denominació jaciment

Sa Picassa - 1

Fitxa jaciment 64



Dades ubicació

Coordenades UTM	X: 364.296,29	Y: 4.319.039,21
Parròquia	Santa Gertrudis de Fruitera	

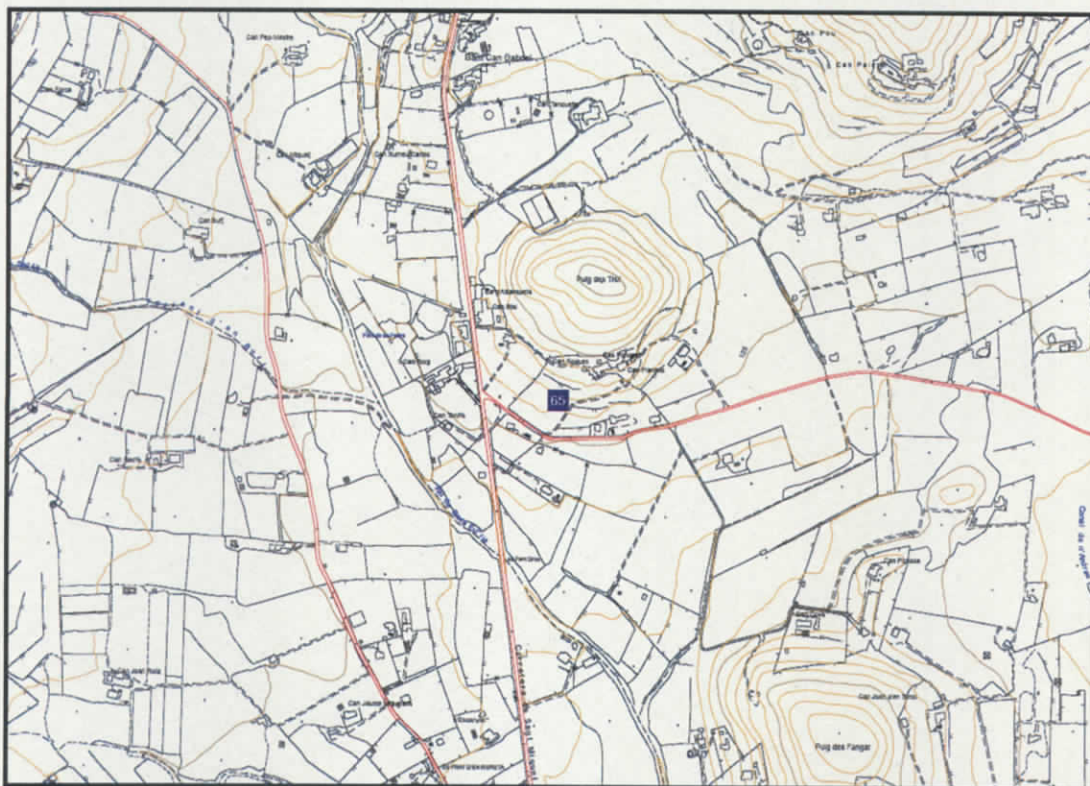
Dades descriptives

Tipologia	Assentament / Habitació
Cronologia	Romà alt imperial
Datació	S. I d.C.

Denominació jaciment

Sa Picassa - 2

Fitxa jaciment 65



Dades ubicació

Coordenades UTM	X: 364.120,87	Y: 4.319.362,74
Parròquia	Santa Gertrudis de Fruitera	

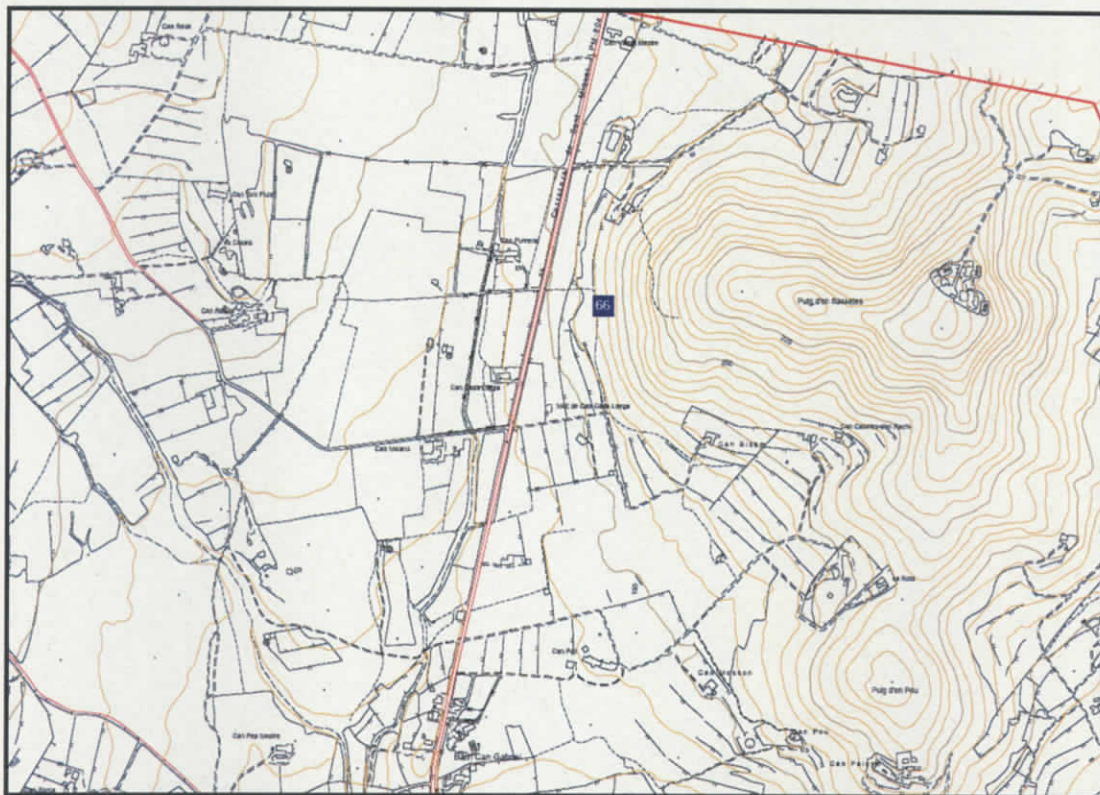
Dades descriptives

Tipologia	Alqueria
Cronologia	Medieval islàmic
Datació	S. XII - XIII

Denominació jaciment

Sa Picassa - 4

Fitxa jaciment 66



Dades ubicació

Coordenades UTM	X: 364.212,96	Y: 4.320.786,27
Parròquia	Santa Gertrudis de Fruitera	

Dades descriptives

Tipologia	Assentament / Habitació
Cronologia	Romà alt imperial; Romà baix imperial
Datació	S i d.C. i baix imperi

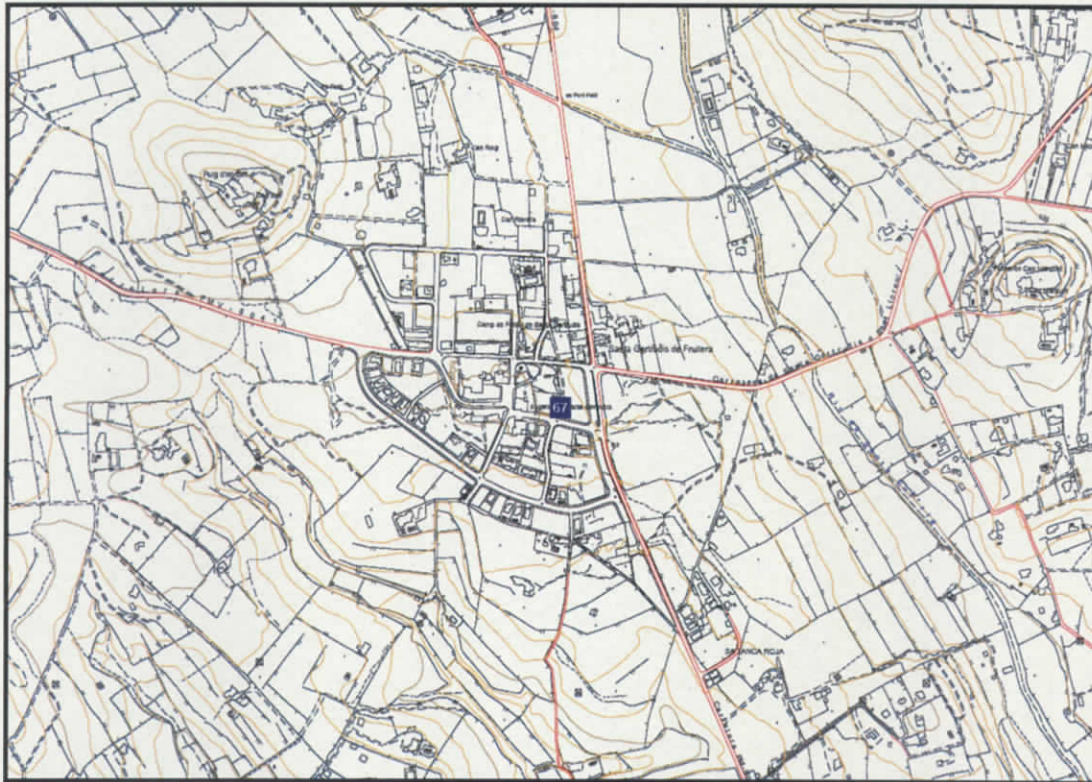


00146

Denominació jaciment

Santa Gertrudis

Fitxa jaciments 67



Dades ubicació

Coordenades UTM	X: 364.101,81	Y: 4.317.926,47
Parròquia	Santa Gertrudis de Fruitera	

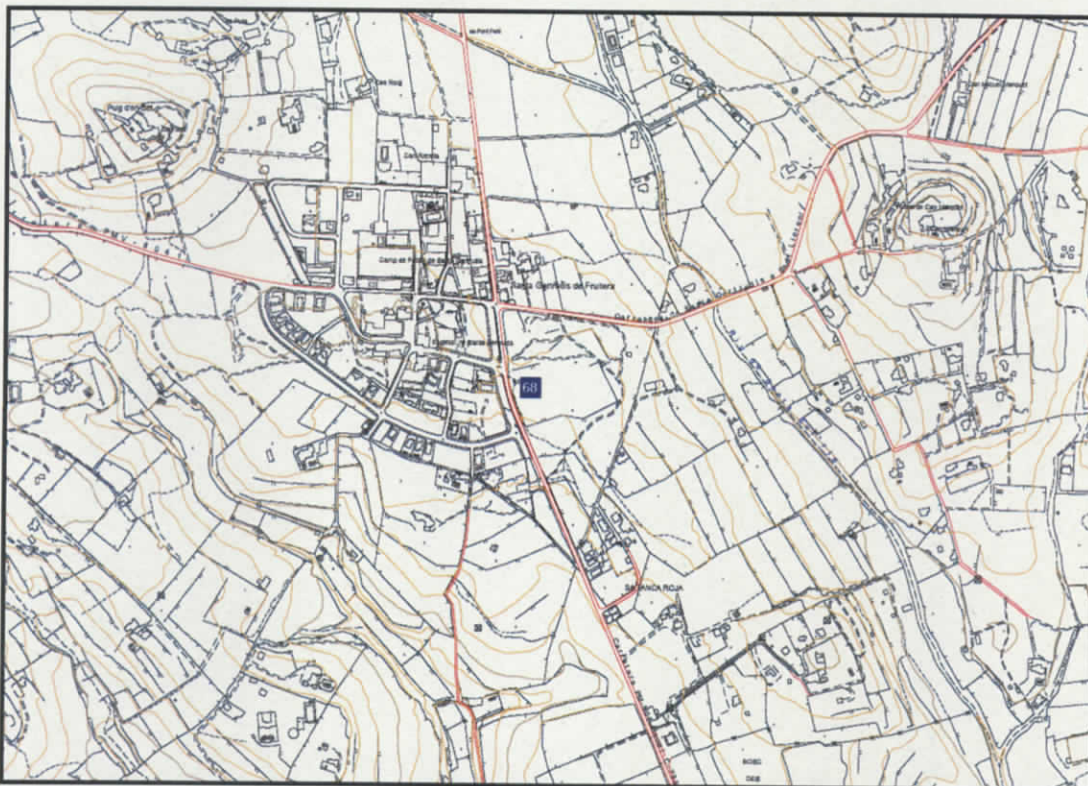
Dades descriptives

Tipologia	Assentament / Habitació
Cronologia	Tardo-púnic; Romà alt imperial
Datació	S. II a.C. - I d.C.

Denominació jaciment

Santa Gertrudis - 2

Fitxa jaciment 68



Dades ubicació

Coordenades UTM	X: 364.226,05	Y: 4.317.847,61
Parròquia	Santa Gertrudis de Fruitera	

Dades descriptives

Tipologia	Assentament / Habitació; Alqueria
Cronologia	-
Datació	S. I - II d.C. / S. XII - XIII

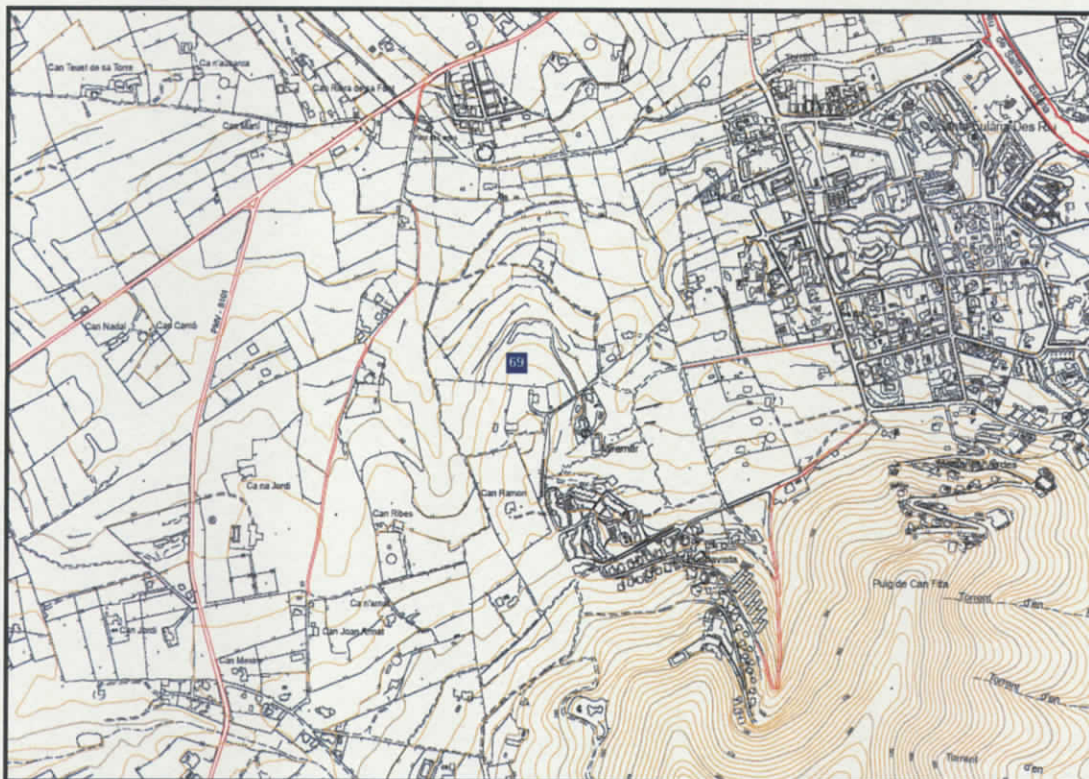


00148

Denominació jaciment

Ca n'Armat - 1

Fitxa jaciment 69



Dades ubicació

Coordenades UTM	X: 371.771,42	Y: 4.315.147,27
Parròquia	Santa Eulària des Riu	

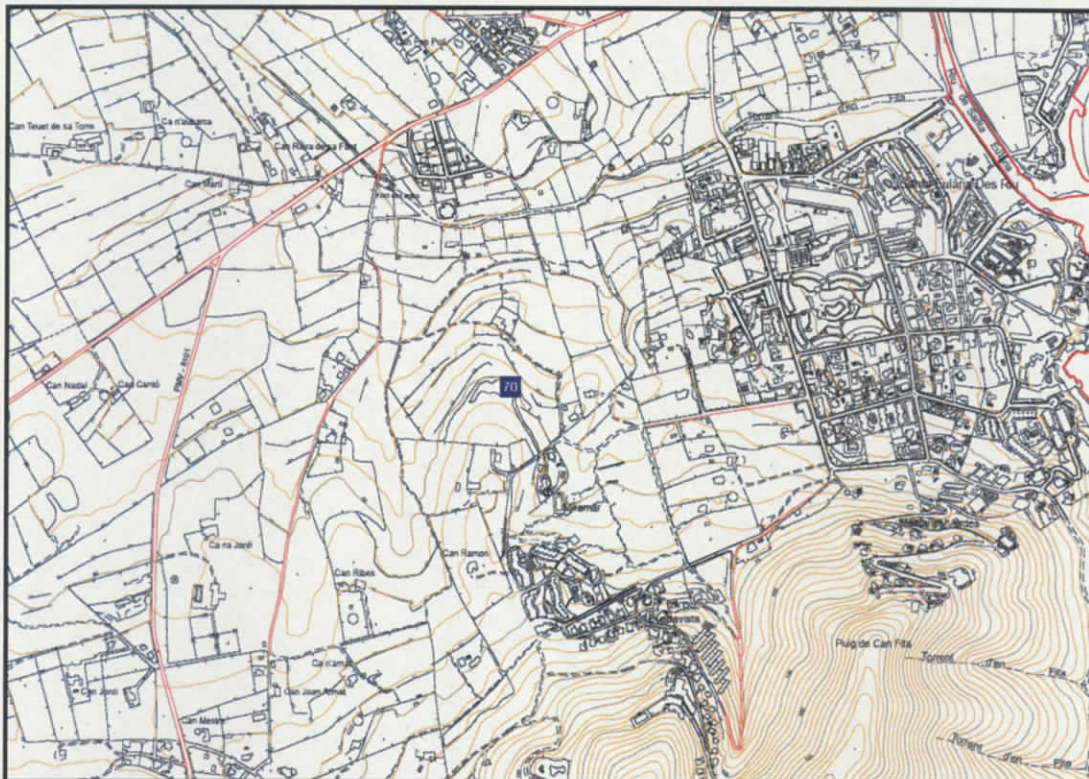
Dades descriptives

Tipologia	Assentament / Habitació; Alqueria
Cronologia	Romà alt imperial; Medieval islàmic
Datació	S. I - III d.C. i època islàmica

Denominació jaciment

Ca n'Armat - 2

Fitxa jaciment 70



Dades ubicació

Coordenades UTM	X: 371.828,57	Y: 4.315.210,90
Parròquia	Santa Eulària des Riu	

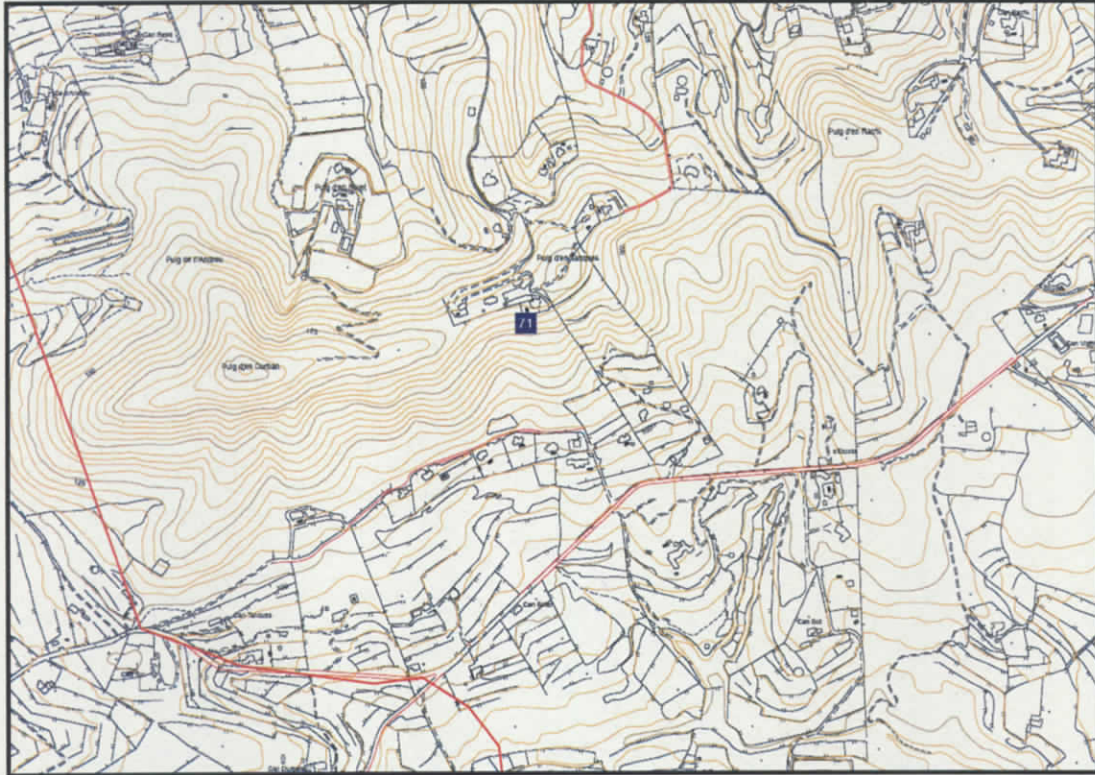
Dades descriptives

Tipologia	Assentament / Habitació
Cronologia	Tardo-púnic; Romà alt imperial
Datació	S. I a.C. - I - II d.C.

Denominació jaciment

Ca na Marca - 1

Fitxa jaciment 71



Dades ubicació

Coordenades UTM	X: 368.495,41	Y: 4.314.743,11
Parròquia	Santa Eulària des Riu	

Dades descriptives

Tipologia	Assentament / Habitació
Cronologia	Romà alt imperial
Datació	S I - II d.C.

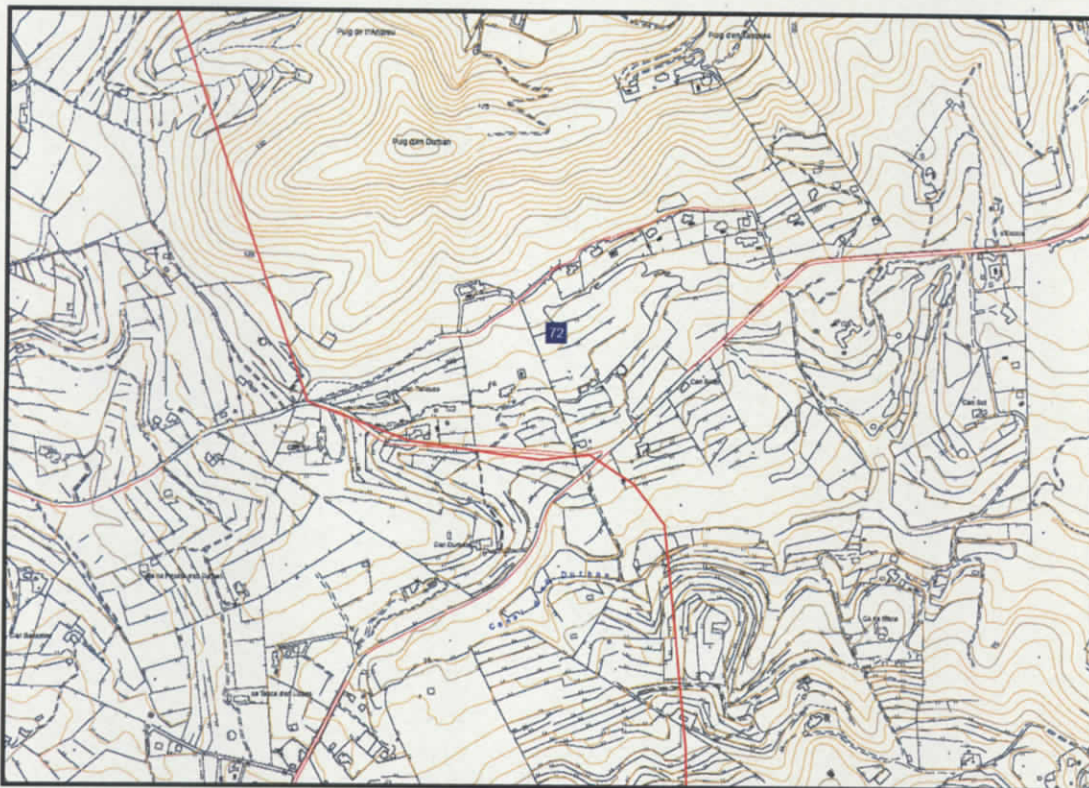


00151

Denominació jaciment

Can Durban - 2

Fitxa jaciment 72



Dades ubicació

Coordenades UTM	X: 368.245,28	Y: 4.314.321,10
Parròquia	Santa Eulària des Riu	

Dades descriptives

Tipologia	Indeterminat
Cronologia	Romà alt imperial
Datació	S. I - II d.C.

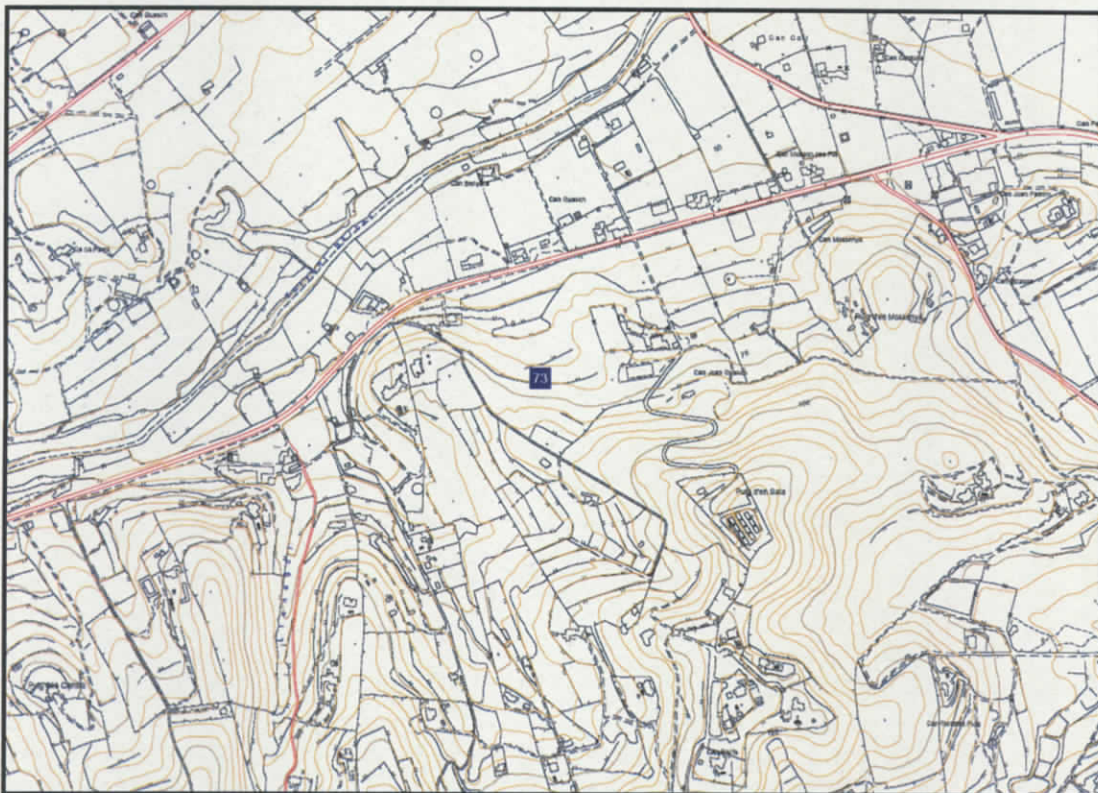


00152

Denominació jaciment

Can Guasch

Fitxa jaciment 73



Dades ubicació

Coordenades UTM	X: 369.168,51	Y: 4.316.345,45
Parròquia	Santa Eulària des Riu	

Dades descriptives

Tipologia	Assentament / Habitació
Cronologia	Romà alt imperial; Romà baix imperial
Datació	S. I - VI d.C.



00153

Denominació jaciment

Can Marc

Fitxa jaciment 74



Dades ubicació

Coordenades UTM	X: 373.349,30	Y: 4.317.306,93
Parròquia	Santa Eulària des Riu	

Dades descriptives

Tipologia	Alqueria
Cronologia	Medieval islàmic
Datació	S. XII - XIII

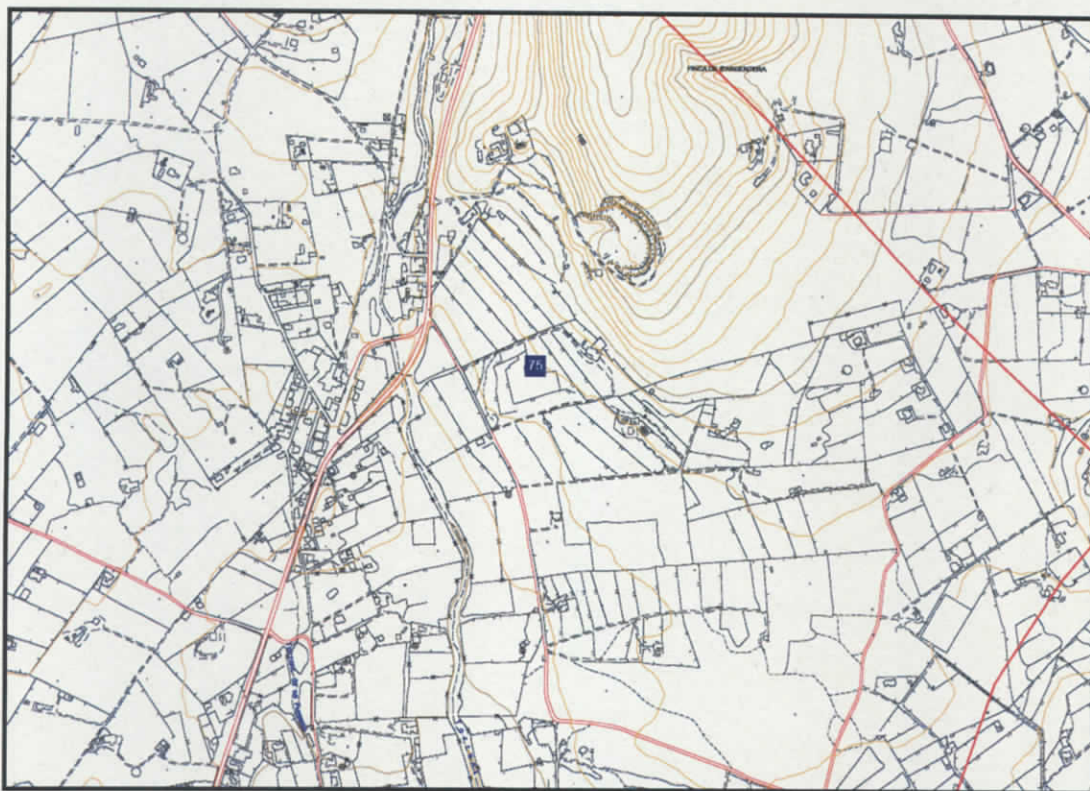


00154

Denominació jaciment

Can Pep Pins

Fitxa jaciment 75



Dades ubicació

Coordenades UTM	X: 374.813,49	Y: 4.319.099,80
Parròquia	Sant Carles de Peralta	

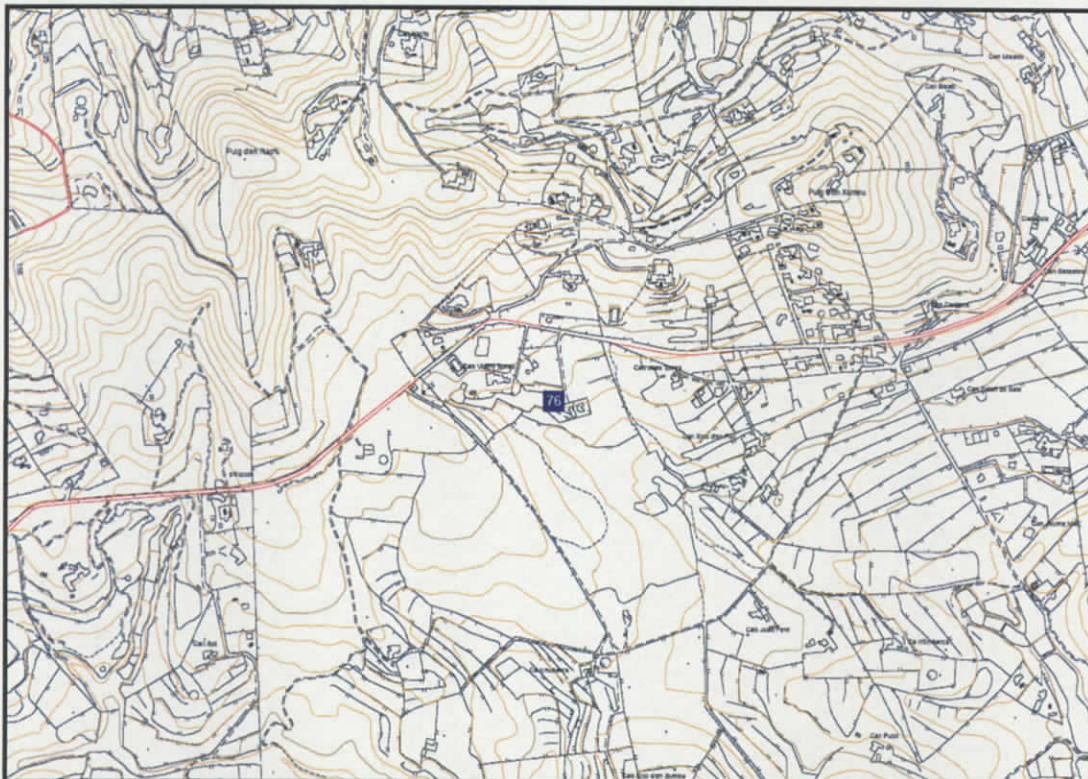
Dades descriptives

Tipologia	Alqueria
Cronologia	Medieval islàmic
Datació	S. XII - XIII

Denominació jaciment

Can Pere Mari

Fitxa jaciment 76



Dades ubicació

Coordenades UTM	X: 369.638,88	Y: 4.314.641,86
Parròquia	Santa Eulària des Riu	

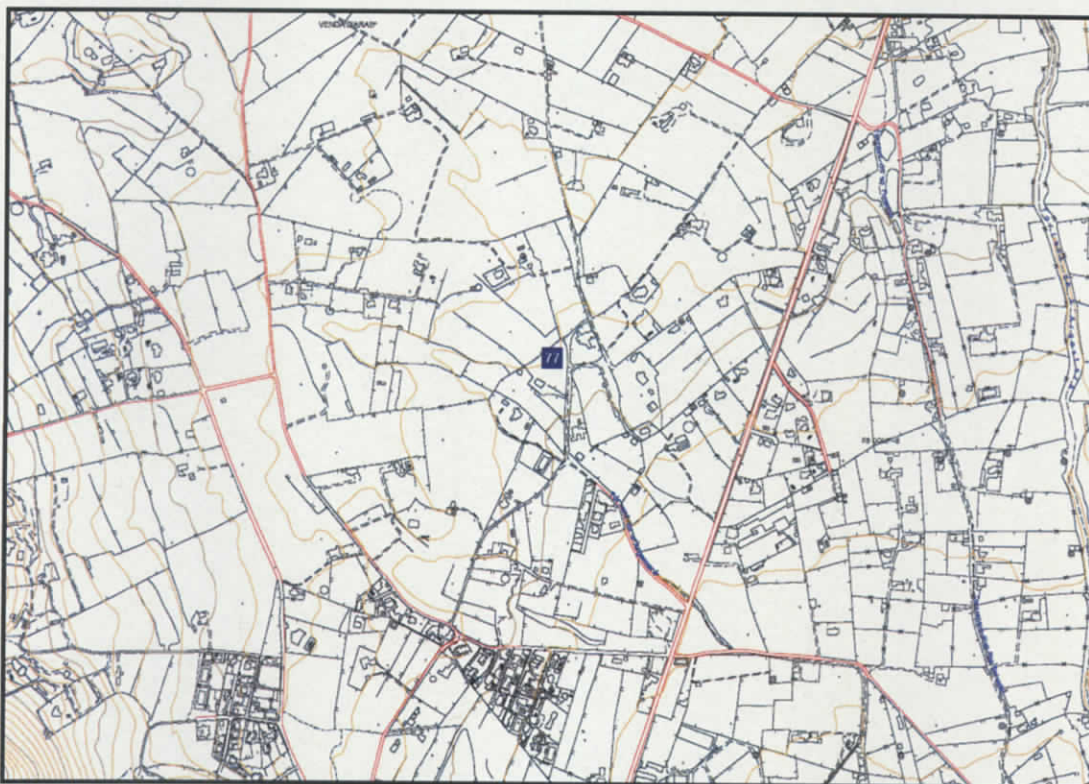
Dades descriptives

Tipologia	Assentament / Habitació
Cronologia	Romà alt imperial
Datació	S. I - II d.C.

Denominació jaciment

Can Toni de Ca Na Marina

Fitxa jaciment 77



Dades ubicació

Coordenades UTM	X: 373.783,73	Y: 4.318.179,28
Parròquia	Santa Eulària des Riu	

Dades descriptives

Tipologia	Assentament / Habitació
Cronologia	Tardo-púnic; Romà baix imperial
Datació	S. II a.C. / S. V - VII d.C.



**CATÀLEG DE PATRIMONI HISTÒRIC DEL
MUNICIPI DE SANTA EULÀRIA DES RIU**

Denominació jaciment	Cap des Llibrell - 1	Fitxa jaciment 78
----------------------	----------------------	-------------------



Dades ubicació

Coordenades UTM	X: 317.889,90	Y: 4.311.412,84
Parròquia	Santa Eulària des Riu	

Dades descriptives

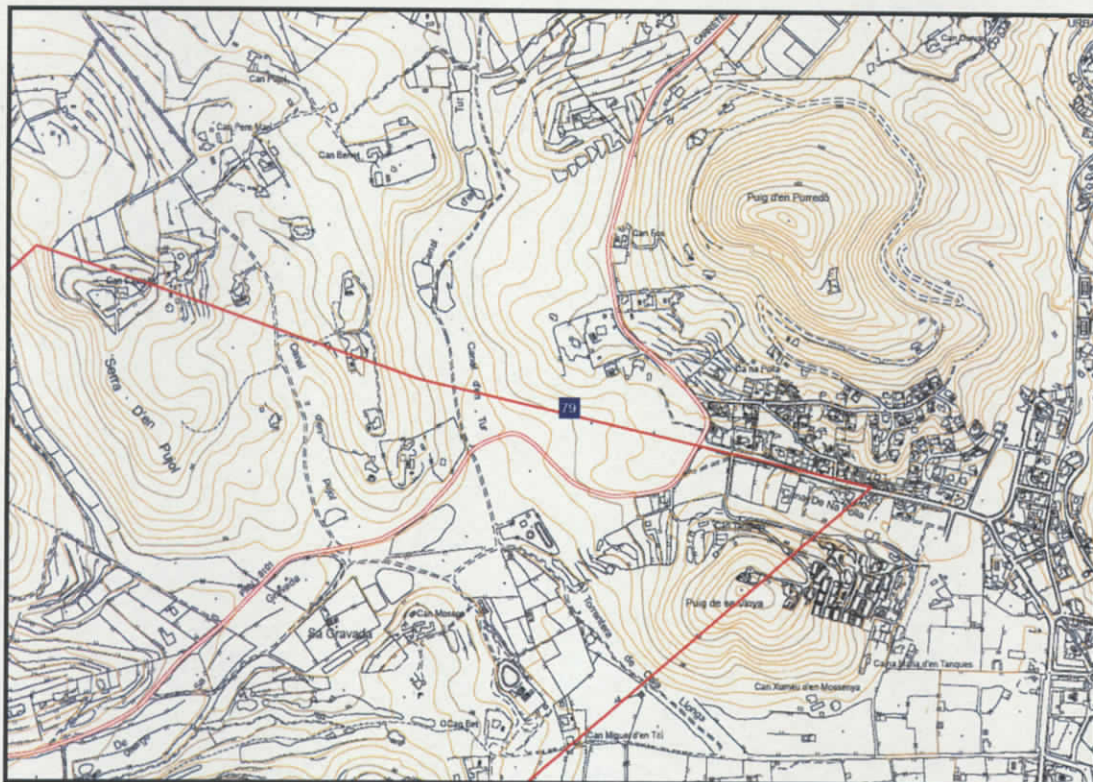
Tipologia	Murada / Torre / Castell; Pou / Cisterna ; Santuari
Cronologia	Tardo-púnic; Romà; Romà republicà.
Datació	S III a.C. fa a I d.C.



Denominació jaciment

-

Fitxa jaciment 79



Dades ubicació

Coordenades UTM	X: 370.800,63	Y: 4.313.385,09
Parròquia	Santa Eulària des Riu	

Dades descriptives

Tipologia	Altres (ceràmica)
Cronologia	-
Datació	S. I-II d.C.

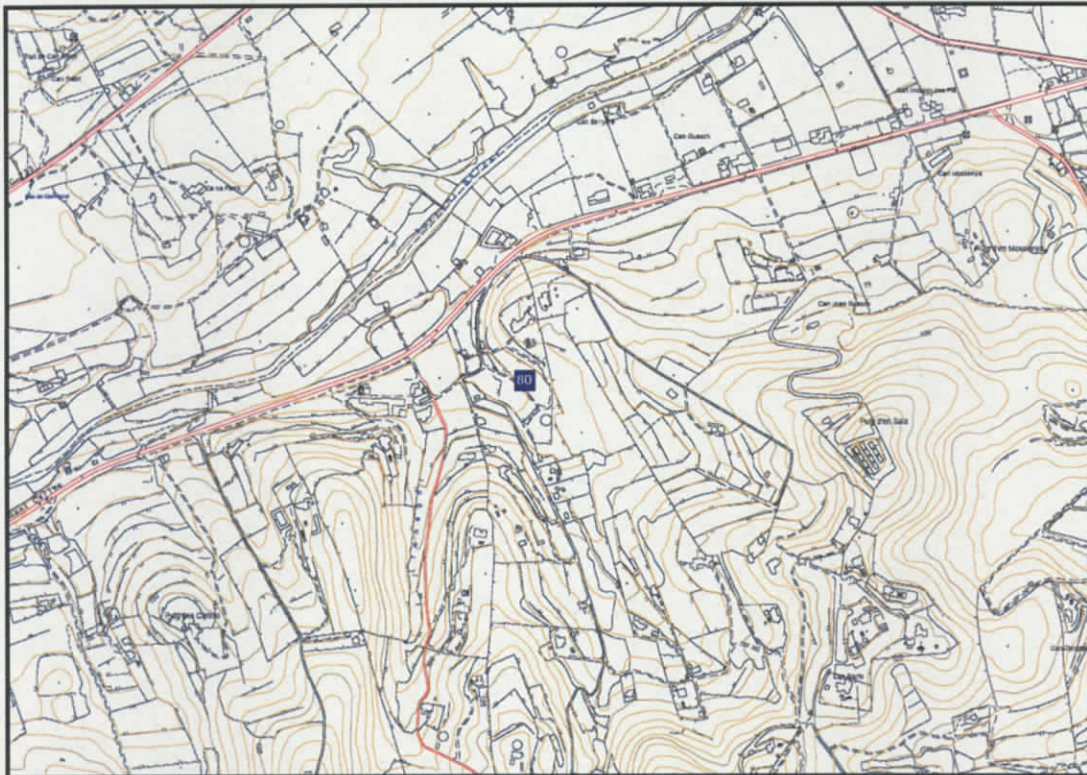


00159

Denominació jaciment

La Colina

Fitxa jaciment 80



Dades ubicació

Coordenades UTM	X: 368.794,04	Y: 4.315.843,63
Parròquia	Santa Eulària des Riu	

Dades descriptives

Tipologia	Assentament / Habitació; Alqueria
Cronologia	Medieval islàmic
Datació	S. XII - XIII

Denominació jaciment

Punta de s'Esglesia Vella

Fitxa jaciment 81



Dades ubicació

Coordenades UTM	X: 374.149,85	Y: 4.316.249,75
Parròquia	Santa Eulària des Riu	

Dades descriptives

Tipologia	Alqueria
Cronologia	Medieval islàmic
Datació	S. XII - XIII



00161

Denominació jaciment

Sa Raconada

Fitxa jaciment 82



Dades ubicació

Coordenades UTM	X: 372.485,84	Y: 4.315.795,45
Parròquia	Santa Eulària des Riu	

Dades descriptives

Tipologia	Assentament / Habitació
Cronologia	Romà alt imperial
Datació	S. I - II d.C.

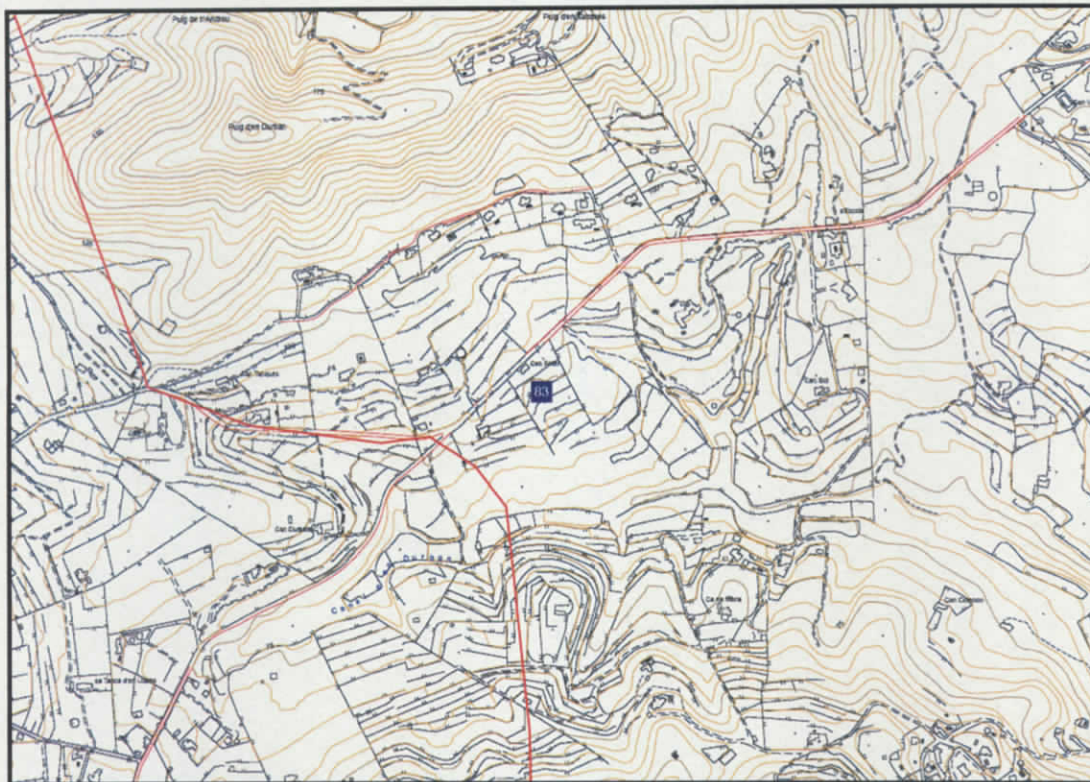


00162

Denominació jaciment

Sa Tanqueta

Fitxa jaciment 83



Dades ubicació

Coordenades UTM	X: 368.509,43	Y: 4.314.183,48
Parròquia	Santa Eulària des Riu	

Dades descriptives

Tipologia	Assentament / Habitació
Cronologia	Romà alt imperial
Datació	S. I - II d.C.

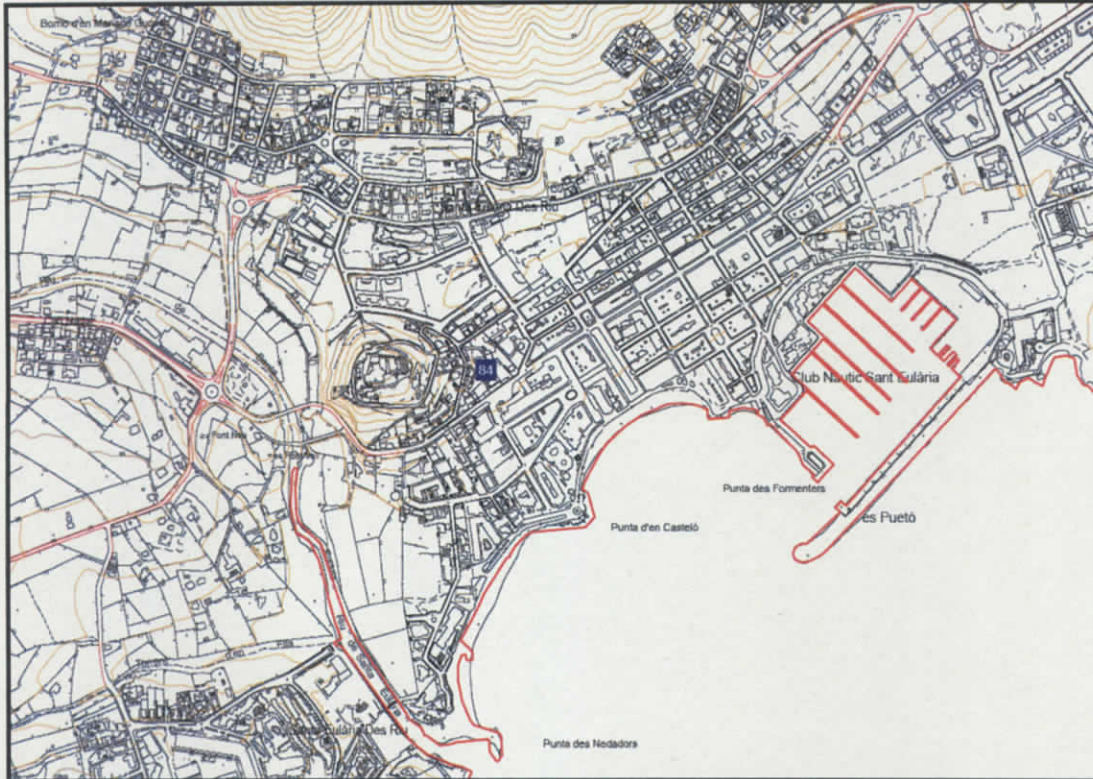


0163

Denominació jaciment

Santa Eulària - 1

Fitxa jaciment 84



Dades ubicació

Coordenades UTM	X: 372.895,23	Y: 4.316.232,11
Parròquia	Santa Eulària des Riu	

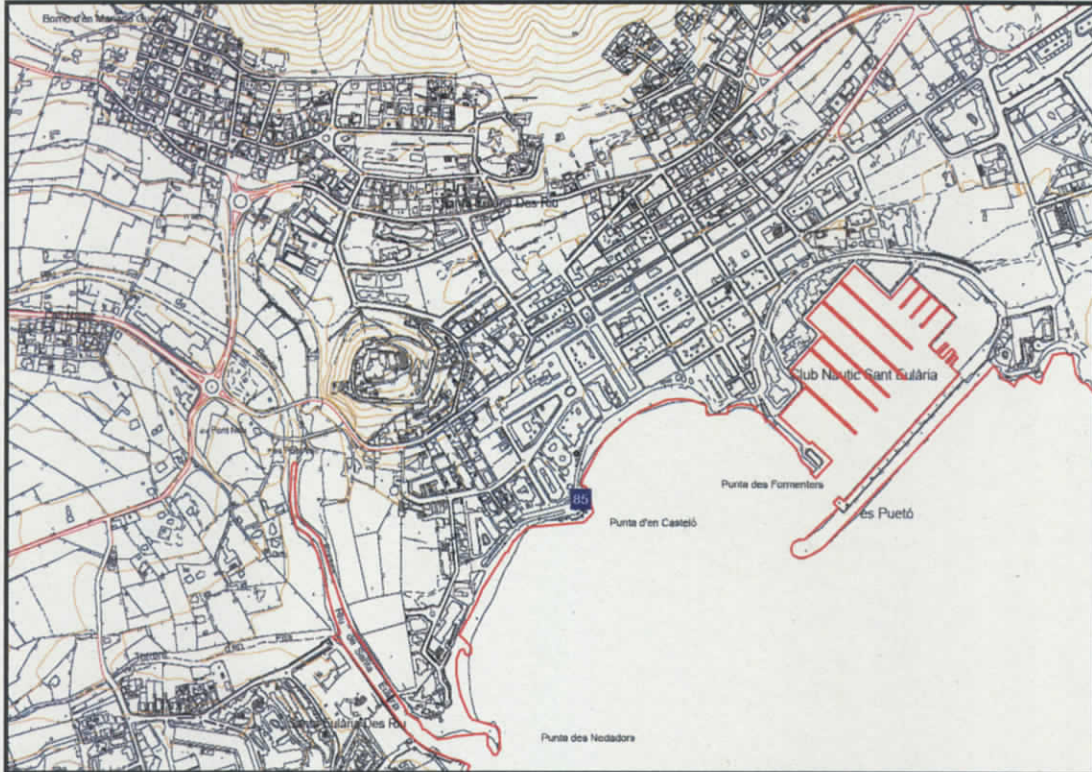
Dades descriptives

Tipologia	Altres (forn, ceràmica)
Cronologia	Romà alt imperial
Datació	S. I - II d.C.

Denominació jaciment

Santa Eulària - 2

Fitxa jaciment 85



Dades ubicació

Coordenades UTM	X: 373.069,30	Y: 4.315.990,21
Parròquia	Santa Eulària des Riu	

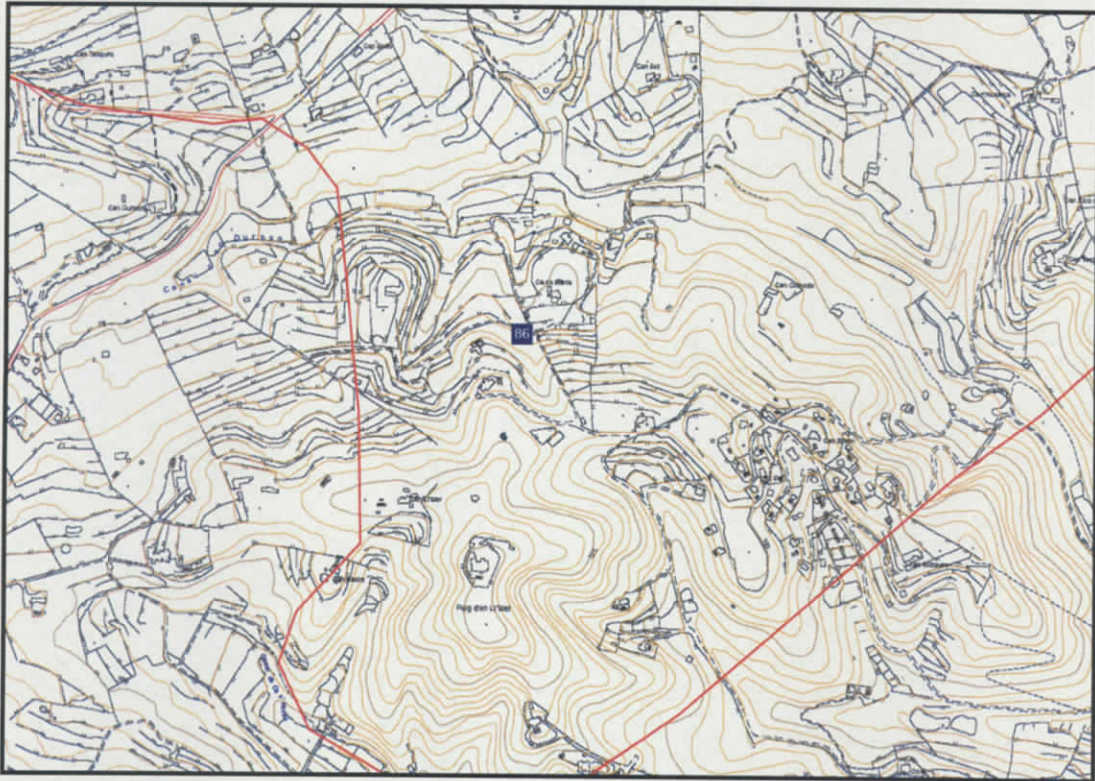
Dades descriptives

Tipologia	Altres (dipòsit)
Cronologia	-
Datació	S. I - II d.C.

Denominació jaciment

Ses Planes d'en Toniet

Fitxa jaciment 86



Dades ubicació

Coordenades UTM	X: 368.781,81	Y: 4.313.713,63
Parròquia	Santa Eulària des Riu	

Dades descriptives

Tipologia	Assentament / Habitació
Cronologia	Tardo-púnic; Romà alt imperial
Datació	S. II a.C. - I-II d.C.

CATÀLEG DE PATRIMONI HISTÒRIC DEL
MUNICIPI DE SANTA EULÀRIA DES RIU

Denominació jaciment

Siesta

Fitxa jaciment 87



Dades ubicació

Coordenades UTM	X: 372.235,84	Y: 4.315.505,45
Parròquia	Santa Eulària des Riu	

Dades descriptives

Tipologia	Assentament / Habitació
Cronologia	Romà alt imperial
Datació	S. I - II d.C.



00167

Denominació jaciment

Sa Vinya - 1

Fitxa jaciment 88



Dades ubicació

Coordenades UTM	X: 371.136,36	Y: 4.311,858,09
Parròquia	Santa Eulària des Riu	

Dades descriptives

Tipologia	Altres (ceràmic)
Cronologia	Tardo Púnic; Romà
Datació	S. I - II d.C.

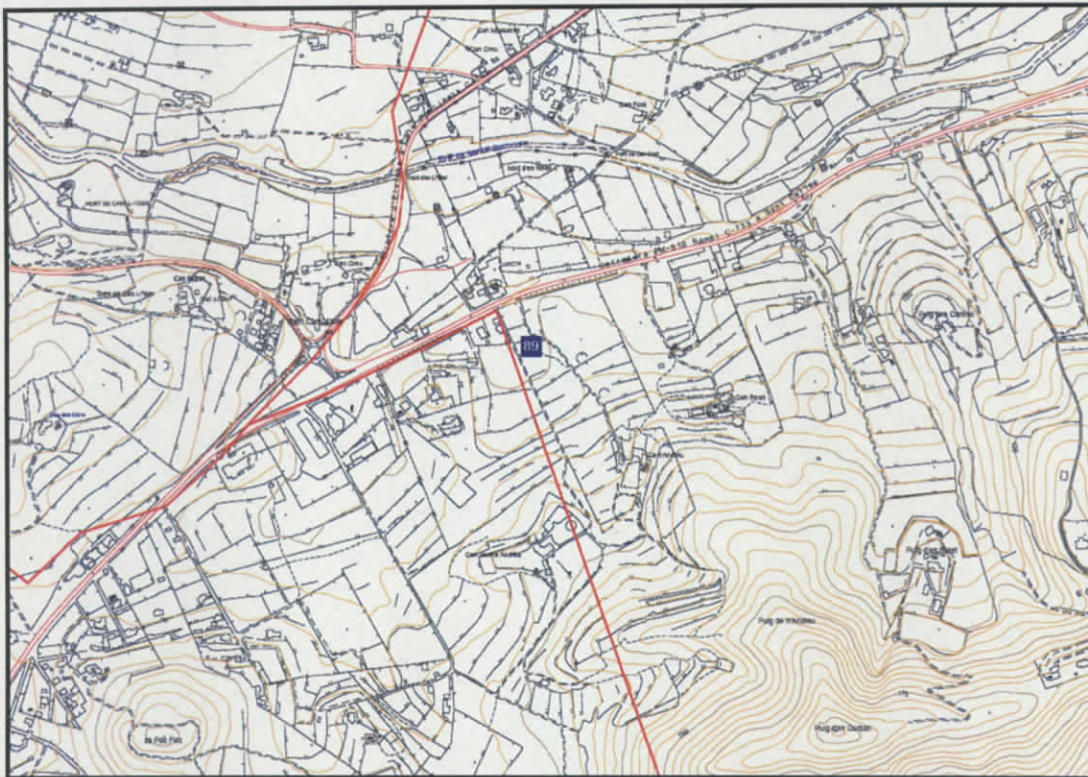


400168

Denominació jaciment

Ca n'Andreu Fita

Fitxa jaciment 89



Dades ubicació

Coordenades UTM	X: 367.422,72	Y: 4.315.451,48
Parròquia	Santa Eulària des Riu	

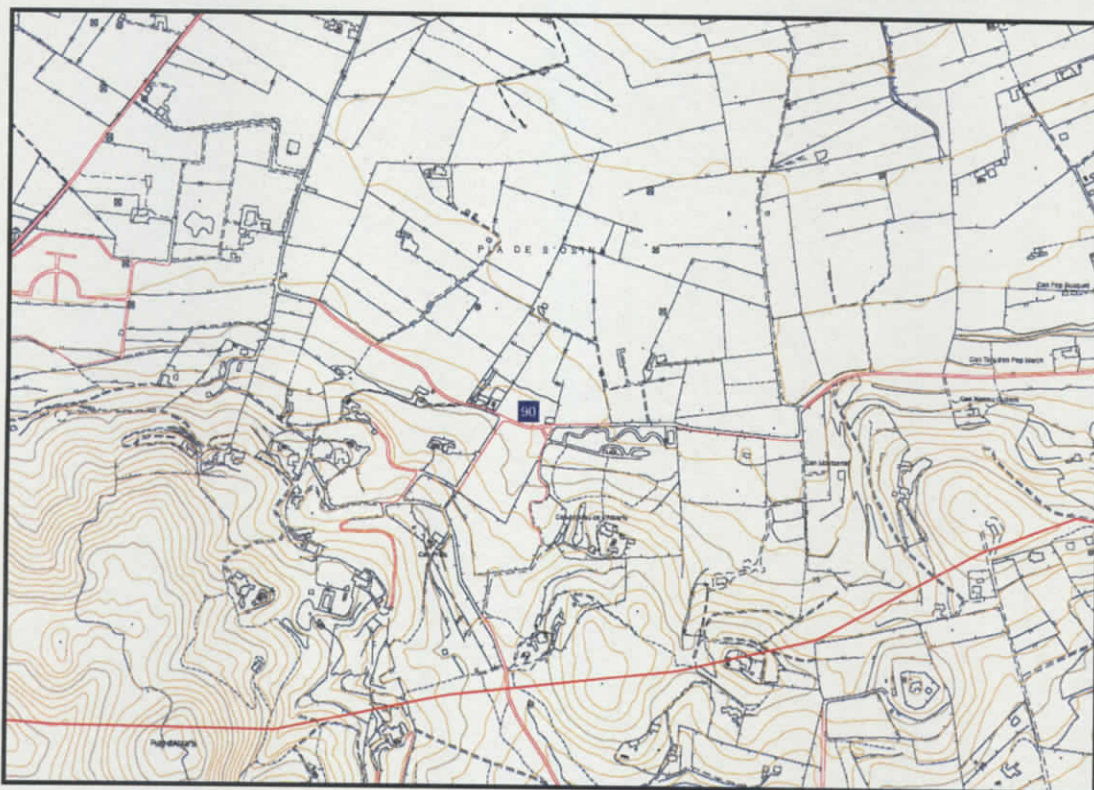
Dades descriptives

Tipologia	Assentament / Habitació
Cronologia	Tardo-púnic; Romà alt imperial
Datació	S. III a.C. - I d.C.

Denominació jaciment

Atzaró - 1

Fitxa jaciment 90



Dades ubicació

Coordenades UTM	X: 372.426,58	Y: 4.320.744,04
Parròquia	Sant Carles de Peralta	

Dades descriptives

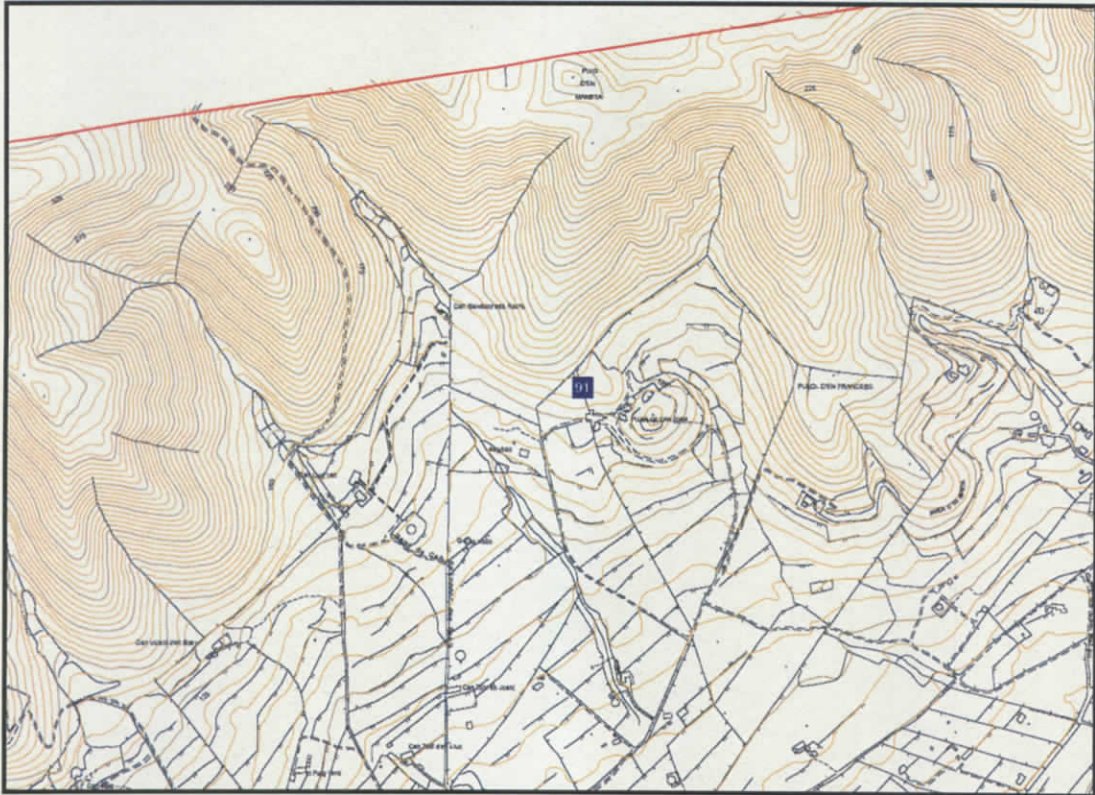
Tipologia	Assentament / Habitació
Cronologia	Romà baix imperial
Datació	S. V - VII d.C.



0170

CATÀLEG DE PATRIMONI HISTÒRIC DEL
MUNICIPI DE SANTA EULÀRIA DES RIU

Denominació jaciment	Binisaid	Fitxa jaciment 91
----------------------	----------	-------------------



Dades ubicació

Coordenades UTM	X: 375.841,58	Y: 4.324.358,20
Parròquia	Sant Carles de Peralta	

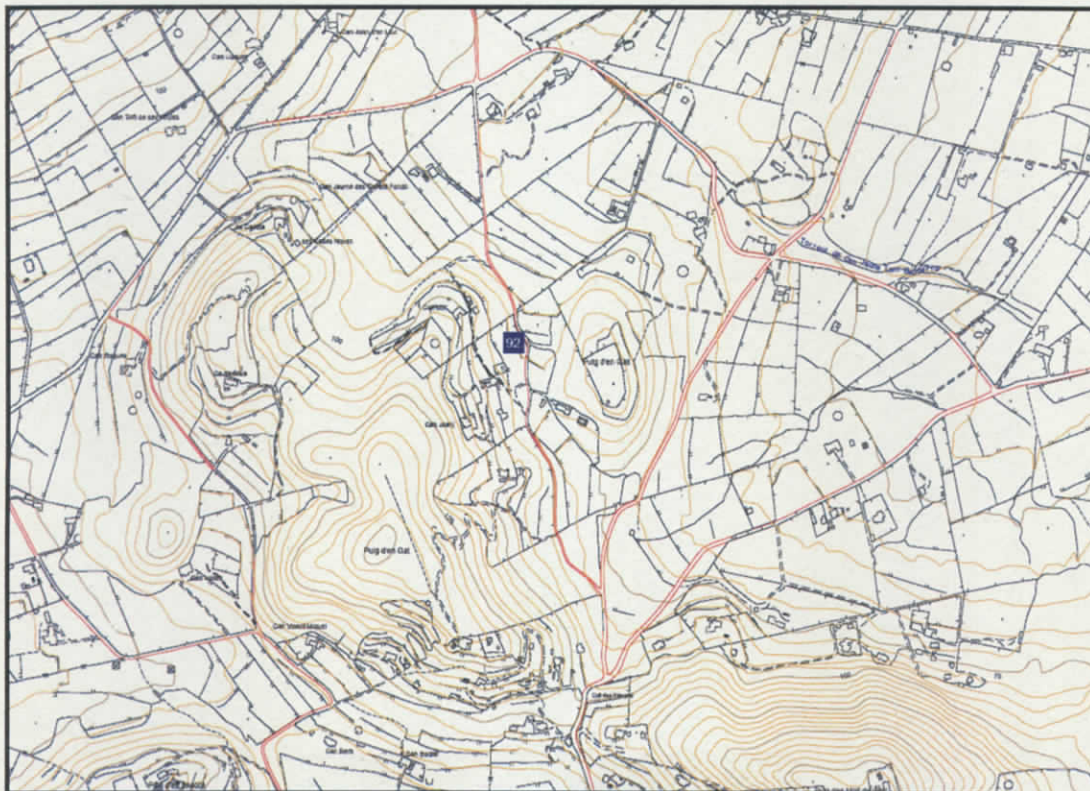
Dades descriptives

Tipologia	Assentament / Habitació
Cronologia	Tardo-púnic
Datació	S. II - I a.C.

Denominació jaciment

Binisaid - 2

Fitxa jaciment 92



Dades ubicació

Coordenades UTM	X: 375.826,69	Y: 4.322.930,69
Parròquia	Sant Carles de Peralta	

Dades descriptives

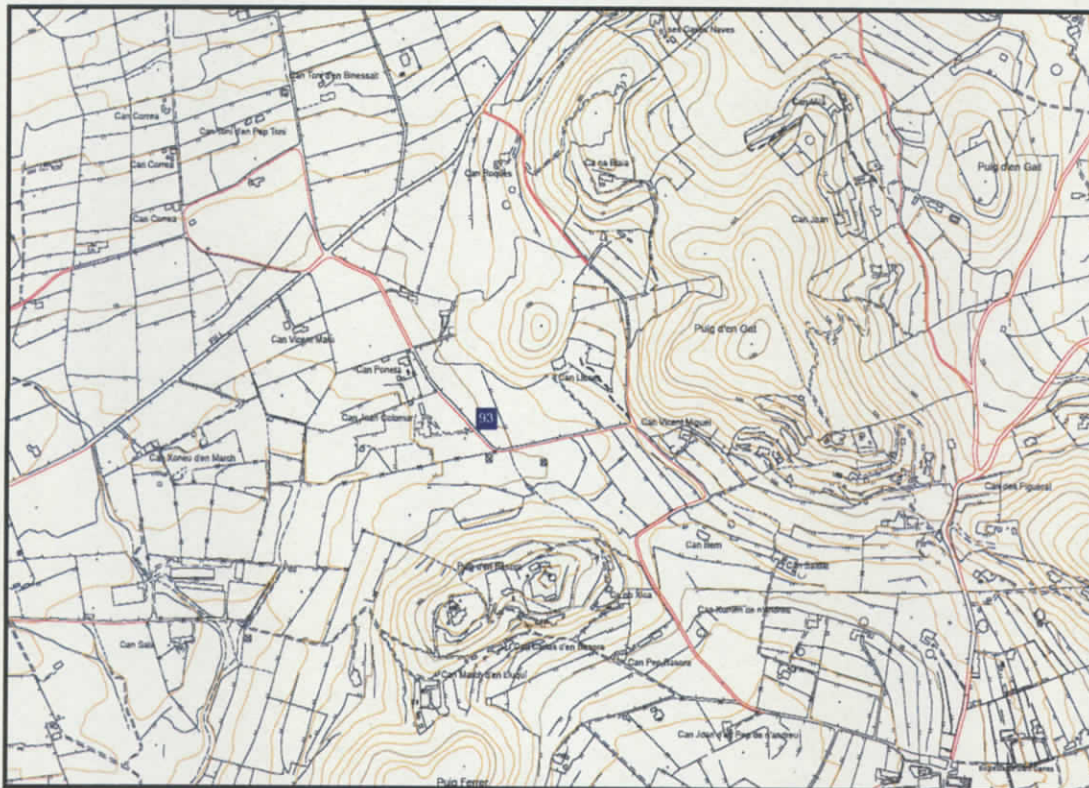
Tipologia	Assentament / Habitació
Cronologia	Tardo-púnic; Romà alt imperial
Datació	S. III a.C. - I d.C.

CATÀLEG DE PATRIMONI HISTÒRIC DEL
MUNICIPI DE SANTA EULÀRIA DES RIU

Denominació jaciment

Ca n'Andreu

Fitxa jaciment 93



Dades ubicació

Coordenades UTM	X: 375.099,20	Y: 4.322.426,16
Parròquia	Sant Carles de Peralta	

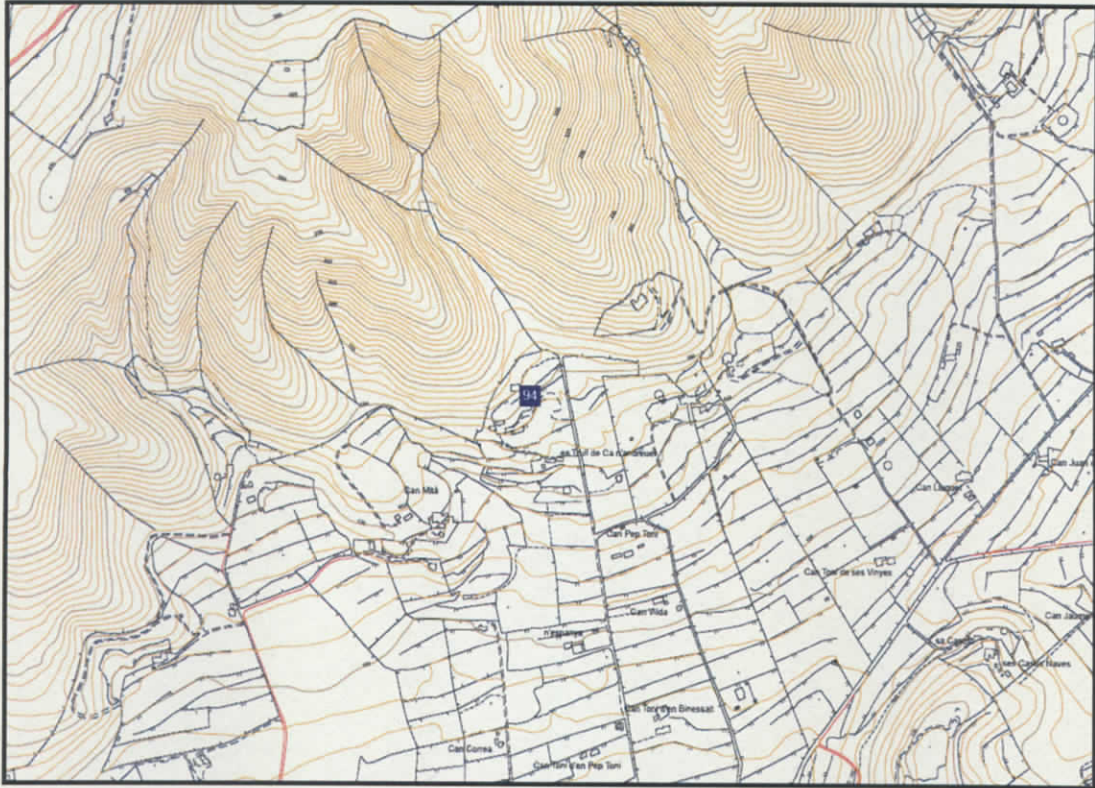
Dades descriptives

Tipologia	Necròpoli; Fossa
Cronologia	Romà alt imperial; Romà baix imperial
Datació	S. I d.C. i S. V - VI d.C.

Denominació jaciment

Ca n'Andreuet - 2

Fitxa jaciment 94



Dades ubicació

Coordenades UTM	X: 374.564,35	Y: 4.323.605,15
Parròquia	Sant Carles de Peralta	

Dades descriptives

Tipologia	Assentament / Habitació
Cronologia	Tardo-púnic; Romà republicà; Romà alt imperial; Romà baix imperial
Datació	S. II - I a.C. / I d.C. / V - VI d.C. / islàmic

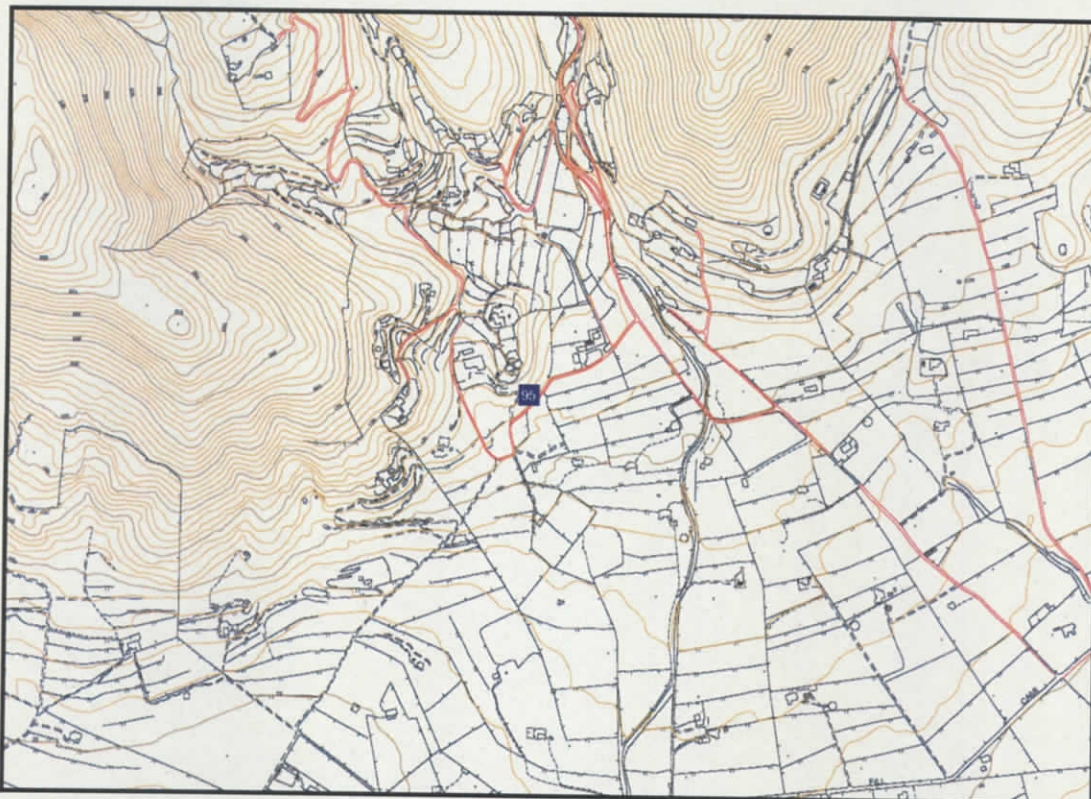


174

Denominació jaciment

Ca na Martina

Fitxa jaciment 95



Dades ubicació

Coordenades UTM	X: 372.742,57	Y: 4.322.495,54
Parròquia	Sant Carles de Peralta	

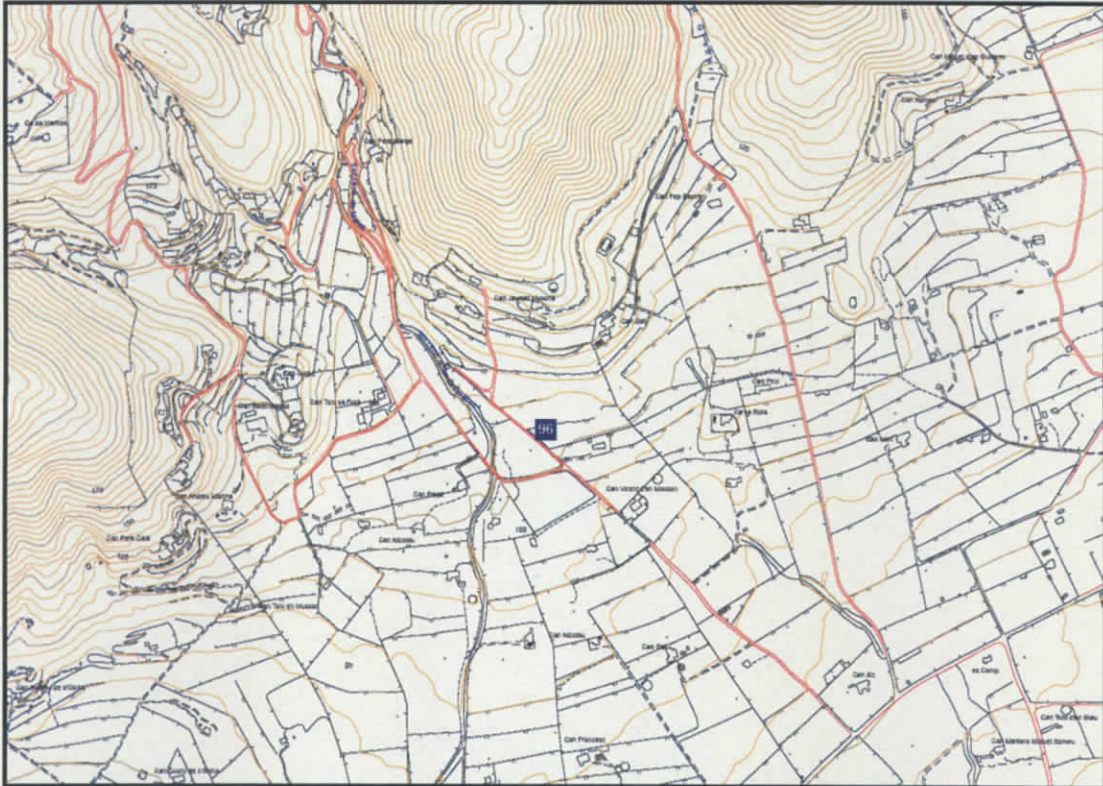
Dades descriptives

Tipologia	Assentament / Habitació; Pou / Cisterna
Cronologia	Romà alt imperial
Datació	S. I d.C.

Denominació jaciment

Can Mosson

Fitxa jaciment 96



Dades ubicació

Coordenades UTM	X: 33.159,36	Y: 4.322.545,09
Parròquia	Sant Carles de Peralta	

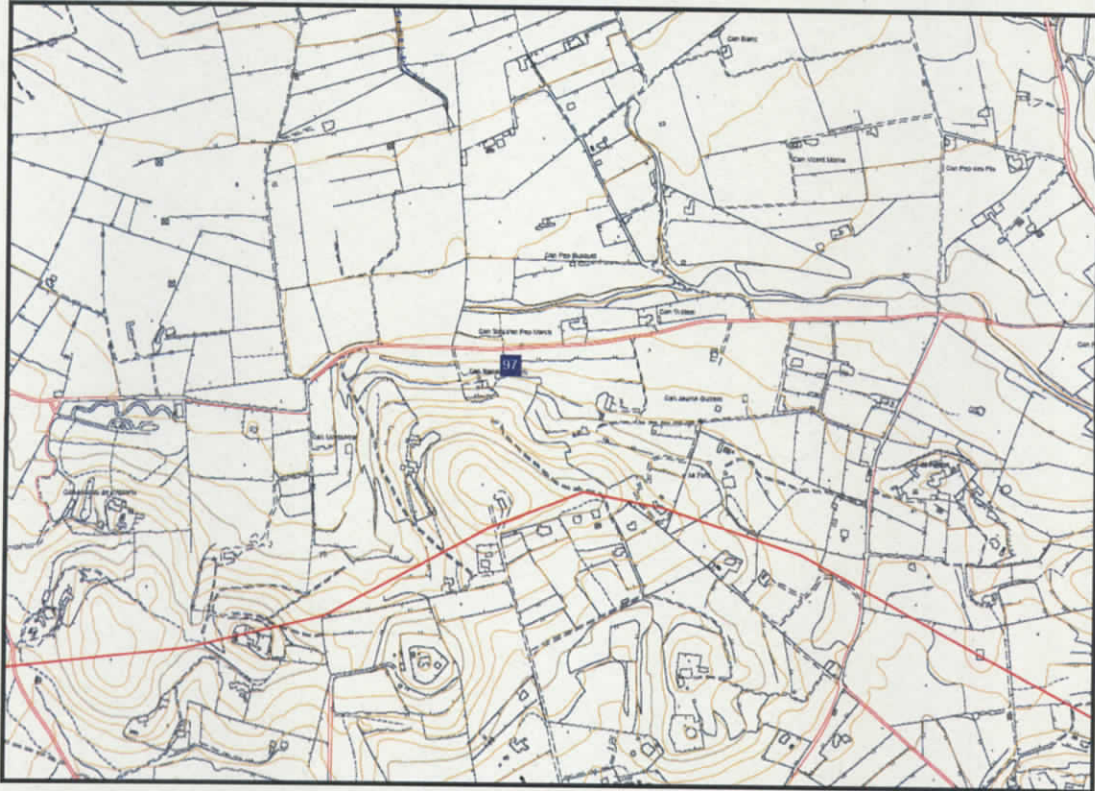
Dades descriptives

Tipologia	Assentament / Habitació; Alqueria
Cronologia	Romà alt imperial; Romà baix imperial; Medieval islàmic
Datació	S. II - III d.C. / època islàmica

Denominació jaciment

Can Pep Jordi

Fitxa jaciment 97



Dades ubicació

Coordenades UTM	X: 373.287,69	Y: 4.320.786,85
Parròquia	Sant Carles de Peralta	

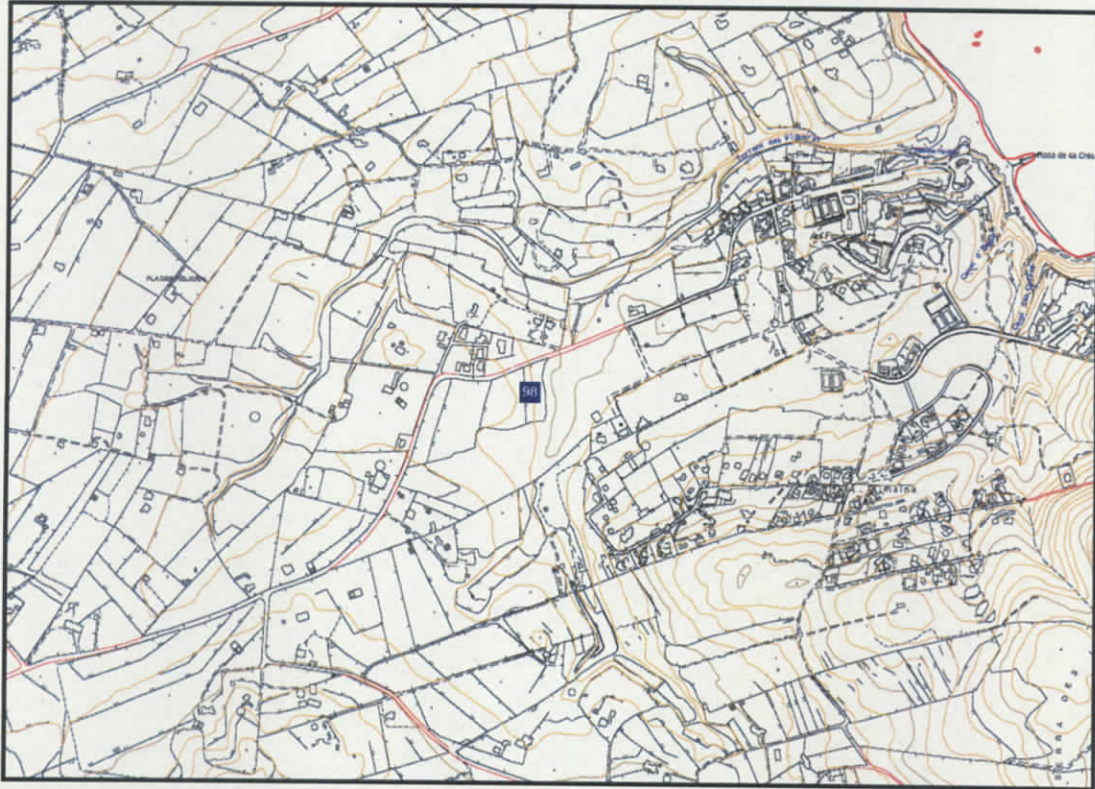
Dades descriptives

Tipologia	Alqueria
Cronologia	Medieval islàmic
Datació	S. XII - XIII

Denominació jaciment

Can Toni Andreuet

Fitxa jaciment 98



Dades ubicació

Coordenades UTM	X: 377.614,46	Y: 4.323.349
Parròquia	Sant Carles de Peralta	

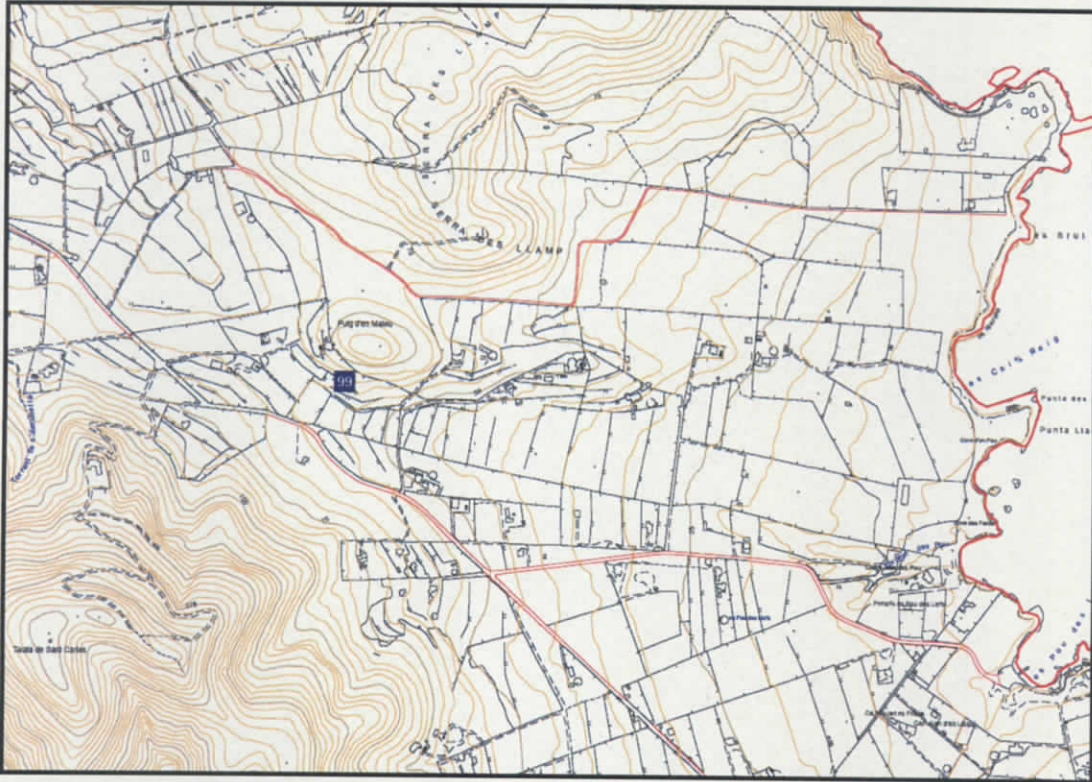
Dades descriptives

Tipologia	Assentament / Habitació
Cronologia	Tardo-púnic; Romà alt imperial
Datació	S. II a.C. / S. I - II d.C.

Denominació jaciment

Can Toni d'en Pep Roques

Fitxa jaciment 99



Dades ubicació

Coordenades UTM	X: 378.436,07	Y: 4.322.294,00
Parròquia	Sant Carles de Peralta	

Dades descriptives

Tipologia	Assentament / Habitació; Necròpoli; Fossa
Cronologia	Romà alt imperial; Romà baix imperial
Datació	S. I d.C. i S. V - VI d.C.



100179

CATÀLEG DE PATRIMONI HISTÒRIC DEL
MUNICIPI DE SANTA EULÀRIA DES RIU

Denominació jaciment

Can Toni des Camp

Fitxa jaciment 100



Dades ubicació

Coordenades UTM	X: 374.545,09	Y: 4.322.336,96
Parròquia	Sant Carles de Peralta	

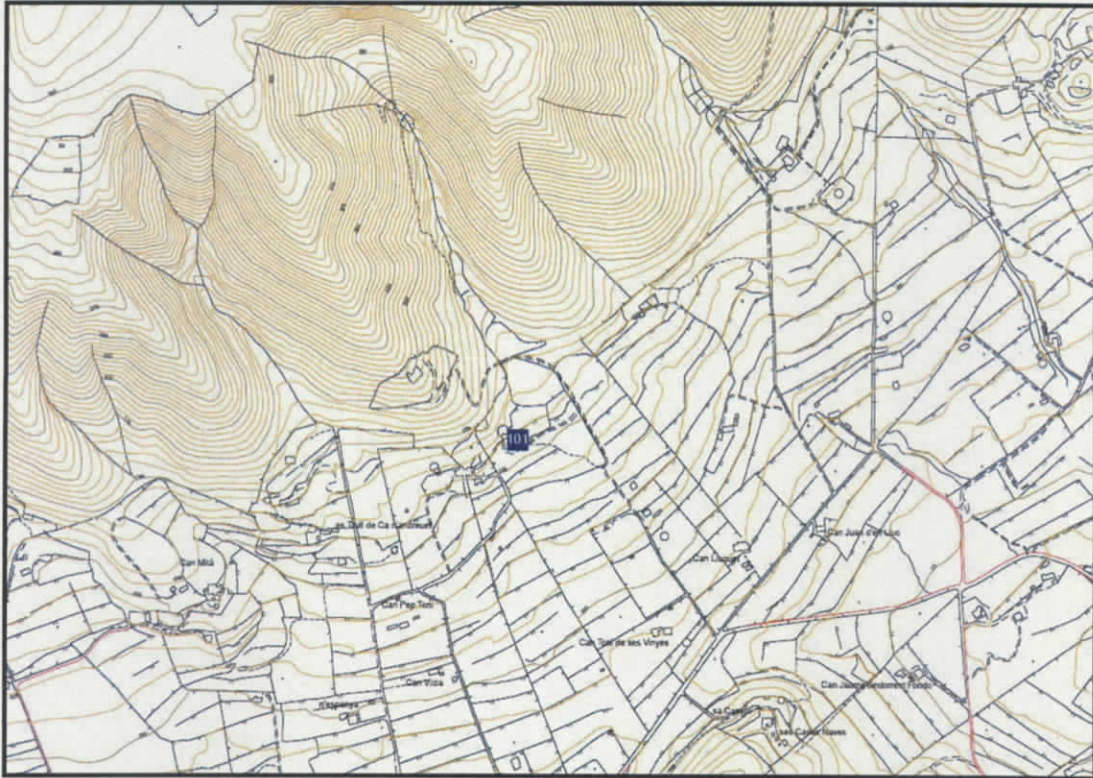
Dades descriptives

Tipologia	Assentament / Habitació
Cronologia	Tardo-púnic; Romà alt imperial
Datació	S. II - I a.C. / I d.C.

Denominació jaciment

Can Vicent d'en Gorg

Fitxa jaciment 101



Dades ubicació

Coordenades UTM	X: 374.949,55	Y: 4.323.657,76
Parròquia	Sant Carles de Peralta	

Dades descriptives

Tipologia	Assentament / Habitació
Cronologia	Tardo-púnic; Romà alt imperial
Datació	S. II - I a.C. al I d.C.

Denominació jaciment

Illa Rodona

Fitxa jaciment 102



Dades ubicació

Coordenades UTM	X: 376.948,10	Y: 4.316.019,96
Parròquia	Sant Carles de Peralta	

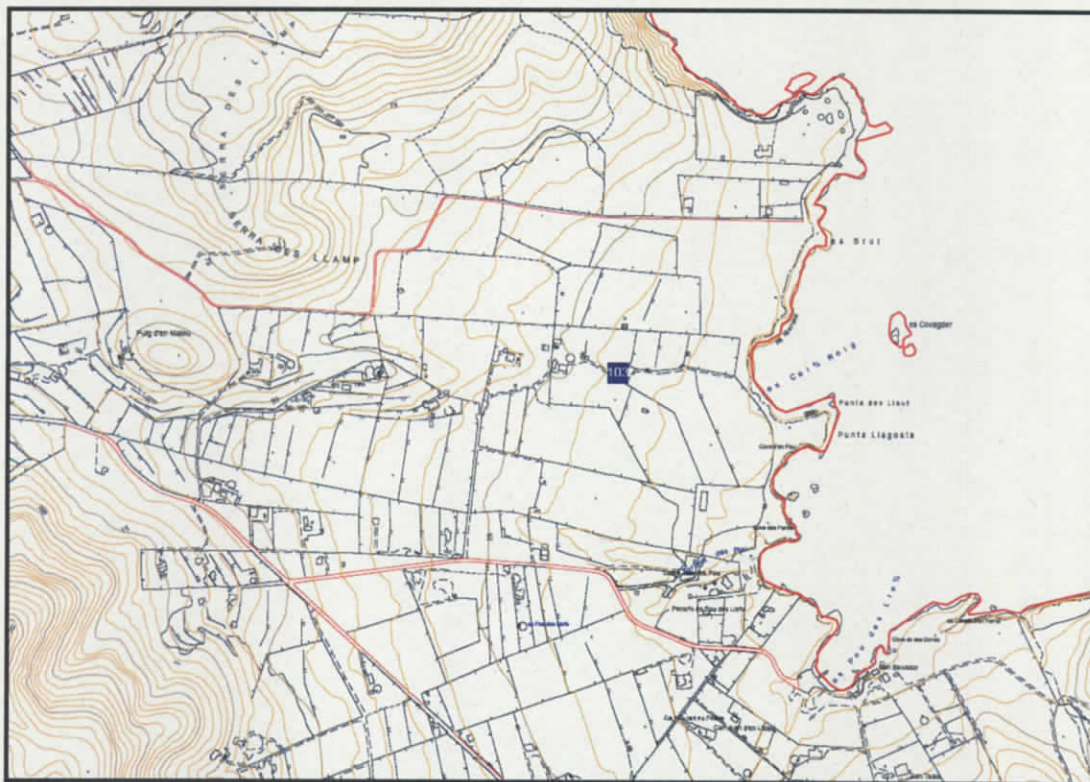
Dades descriptives

Tipologia	Assentament costaner
Cronologia	Púnic clàssic; Tardo-púnic
Datació	Època púnica

Denominació jaciment

Pou d'es Lleó

Fitxa jaciment 103



Dades ubicació

Coordenades UTM	X: 379.298,21	Y: 4.322.329,64
Parròquia	Sant Carles de Peralta	

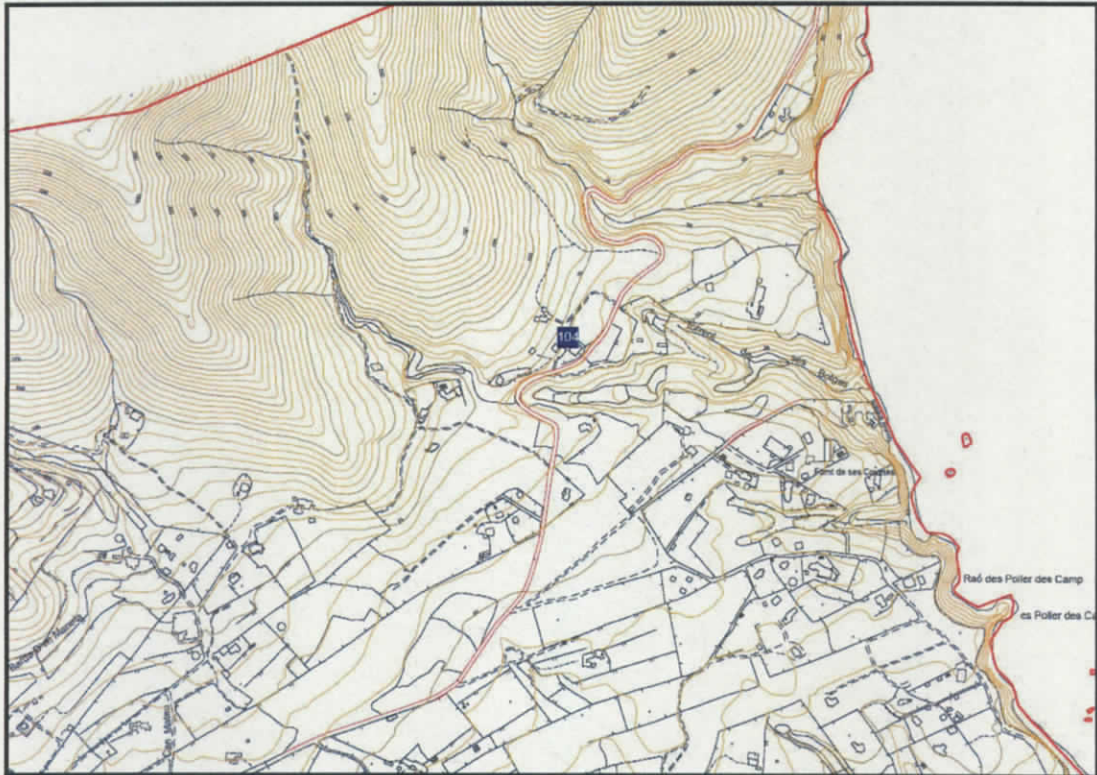
Dades descriptives

Tipologia	Assentament / Habitació
Cronologia	Romà alt imperial
Datació	S. I - III d.C.

Denominació jaciment

Sa Timba

Fitxa jaciment 104

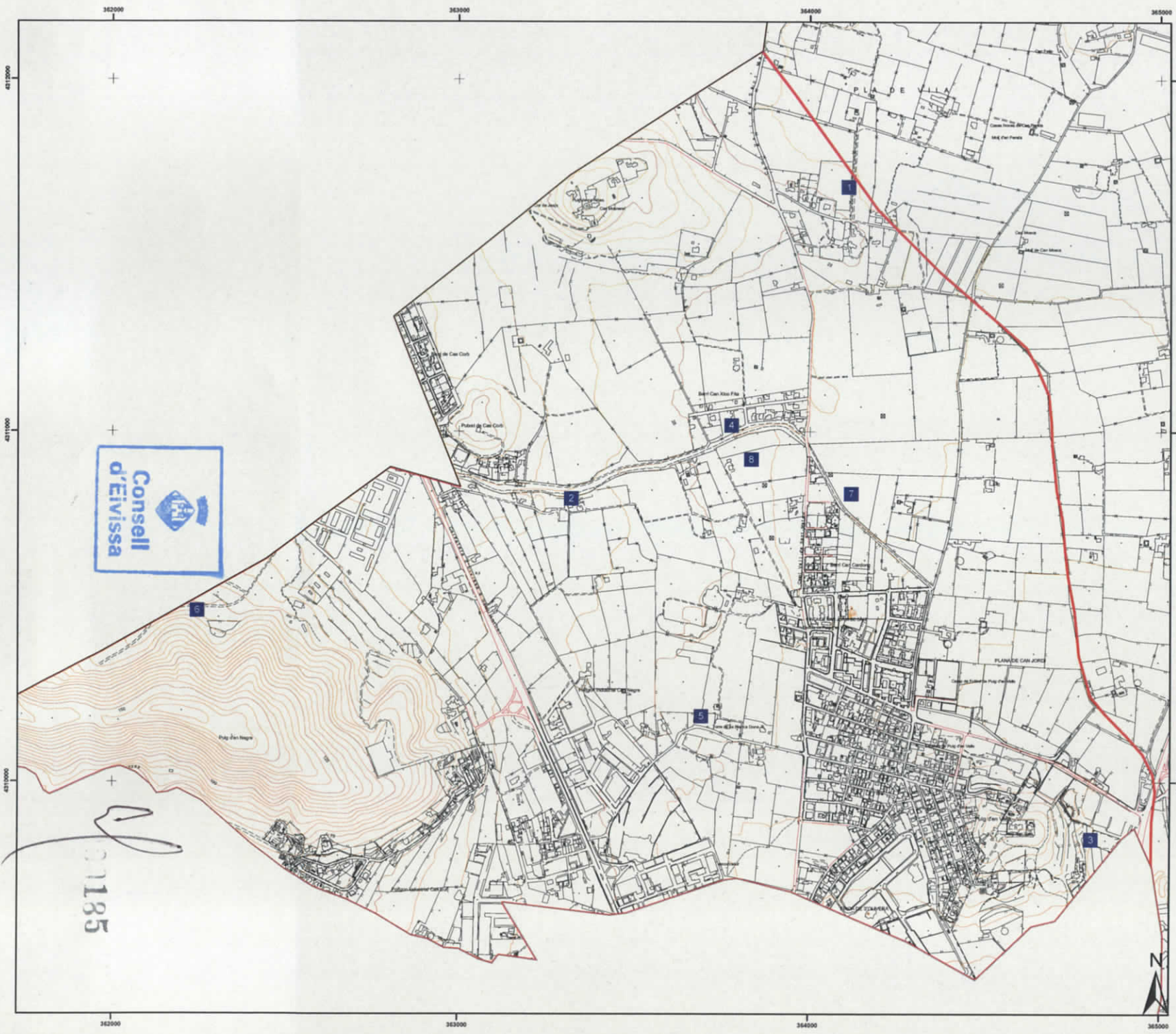


Dades ubicació

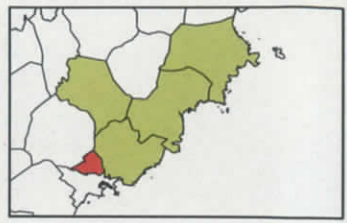
Coordenades UTM	X: 377.477,70	Y: 4.324.677,96
Parròquia	Sant Carles de Peralta	

Dades descriptives

Tipologia	Assentament / Habitació
Cronologia	Romà alt imperial
Datació	S. I d.C.



AJUNTAMENT
DE SANTA EULÀRIA DES RIU



Jaciments arqueològics

- 1 Can Bufi
- 2 Can Bufi des Torrent
- 3 Can Pilat
- 4 Cas Corb des Torrent
- 5 Sa Blancadon 1
- 6 Sa Coma
- 7 Tanca de ca N'Arabi
- 8 Sense nom

CATÀLEG MUNICIPAL DE PATRIMONI HISTÒRIC

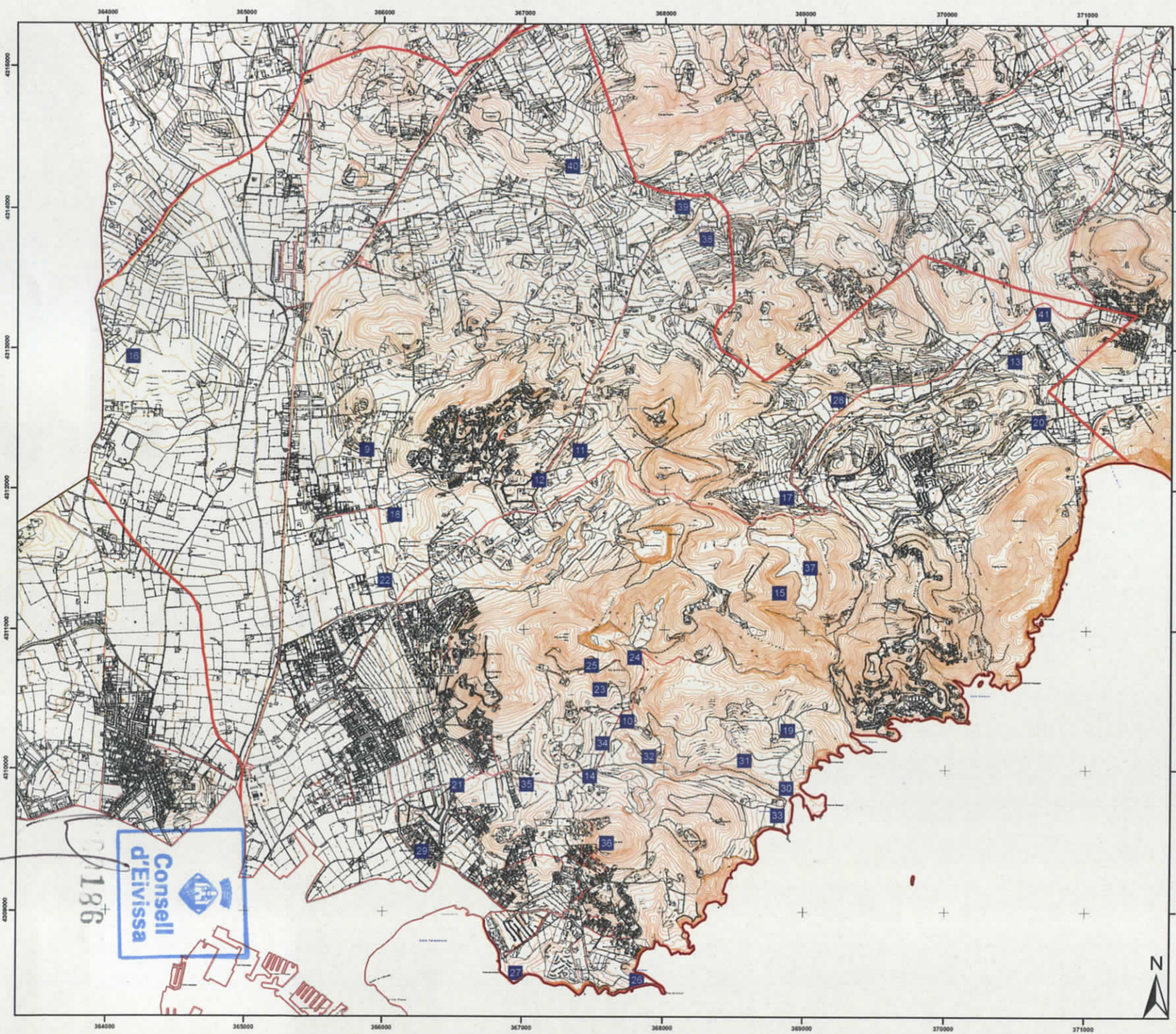
Escala: 1:10.000	Jaciments arqueològics
Data: Octubre 2007	Parròquia: Puig d'en Valls



PLÀNOL
9



01185



**AJUNTAMENT
DE SANTA EULÀRIA DES RIU**



Jaciments arqueològics

- 9 Ca na Tomasa
- 10 Ca N'Arrea
- 11 Can Balanzat 1
- 12 Can Balanzat 2
- 13 Can Bet
- 14 Can Coves
- 15 Can Jai
- 16 Can Joan Domingo
- 17 Can Nicolau
- 18 Can Rafalet
- 19 Can Serra
- 20 Can Vic
- 21 Cas Coroner
- 22 Cas Governador
- 23 Cova de Ca n' Arrea
- 24 Cova de Regals
- 25 Cova Xives
- 26 Punta del Cap Martinet
- 27 Sa Punta
- 28 Sa Vinya 3
- 29 Ses Torres
- 30 S'Estanyol 1
- 31 S'Estanyol 2
- 32 S'Estanyol 3
- 33 S'Estanyol 4
- 34 S'Estanyol 5
- 35 S'Estanyol 6
- 36 Talaia de Jesús
- 37 Trui de Ca Na Andreu
- 38 Ca Na Marca 2
- 39 Can Durban d'es Camp Roig
- 40 Can Sergent de sa Torre
- 41 Es Collet

**CATÀLEG MUNICIPAL DE
PATRIMONI HISTÒRIC**

Escala: 1:25.000	Jaciments arqueològics
Data: Octubre 2007	Parròquia: Jesús

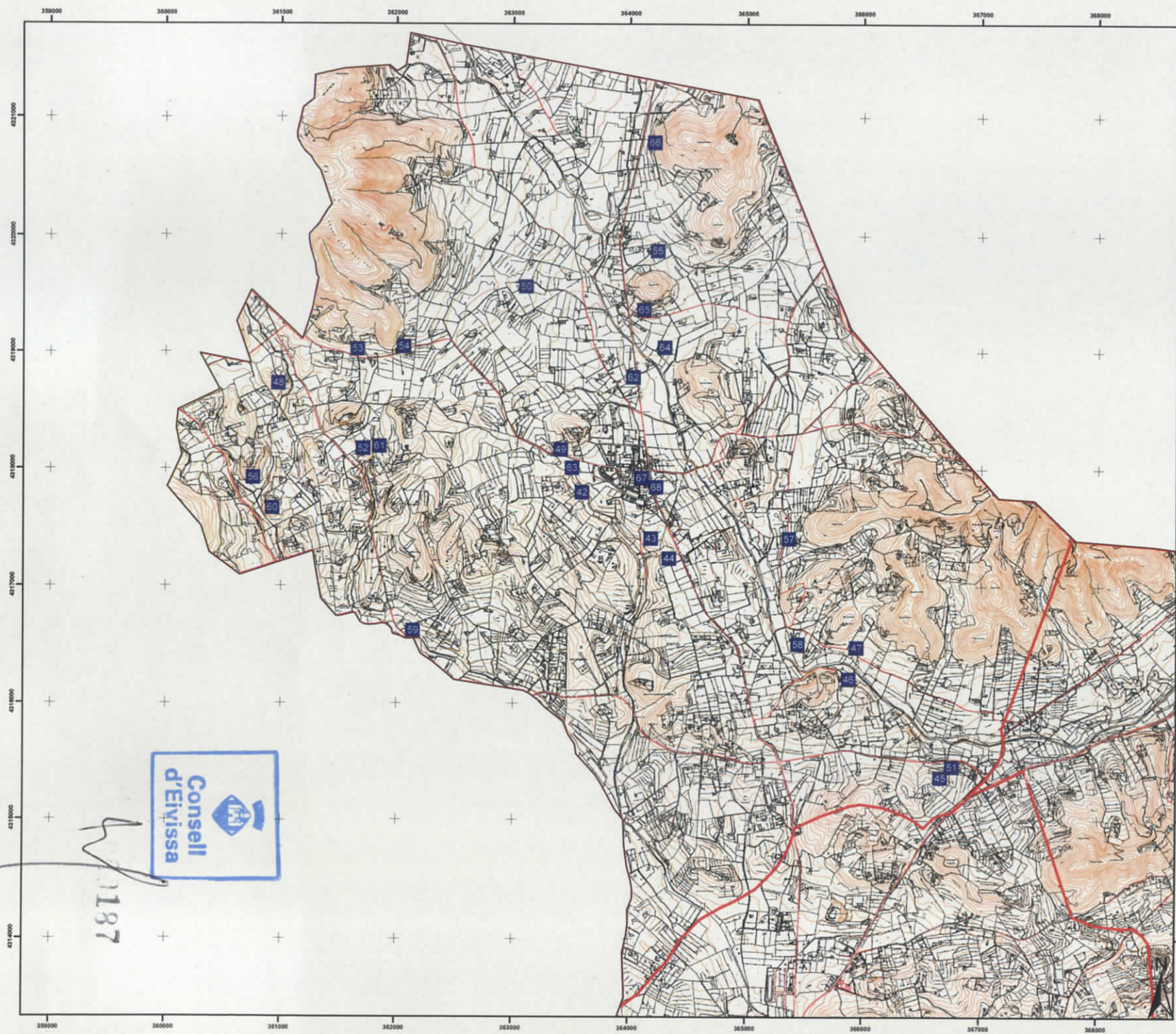
DUNA BALEARES S.L.

PLÀNOL
10

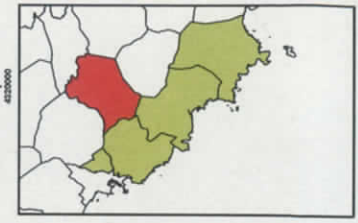


186





AJUNTAMENT
DE SANTA EULÀRIA DES RIU



Jaciments arqueològics

- 42 Ca Na Pujola
- 43 Ca Na Pujola 1
- 44 Ca Na Pujola 2
- 45 Ca Na Rita
- 46 Can Barda
- 47 Can Barda 2
- 48 Can Bemat
- 49 Can Bet
- 50 Can Bufi
- 51 Can Liàtzer
- 52 Can Miquelet
- 53 Can Pau
- 54 Can Pep des Cocons
- 55 Can Planells
- 56 Can Racó des Fomet
- 57 Can Roig
- 58 Can Truiet
- 59 Can Vides d'en Lluqui
- 60 Cas Serres 1
- 61 Font de Can Miquelet
- 62 La Granja Azul
- 63 Sa Fontassa
- 64 Sa Picassa 1
- 65 Sa Picassa 2
- 66 Sa Picassa 4
- 67 Santa Gertrudis
- 68 Santa Gertrudis 2



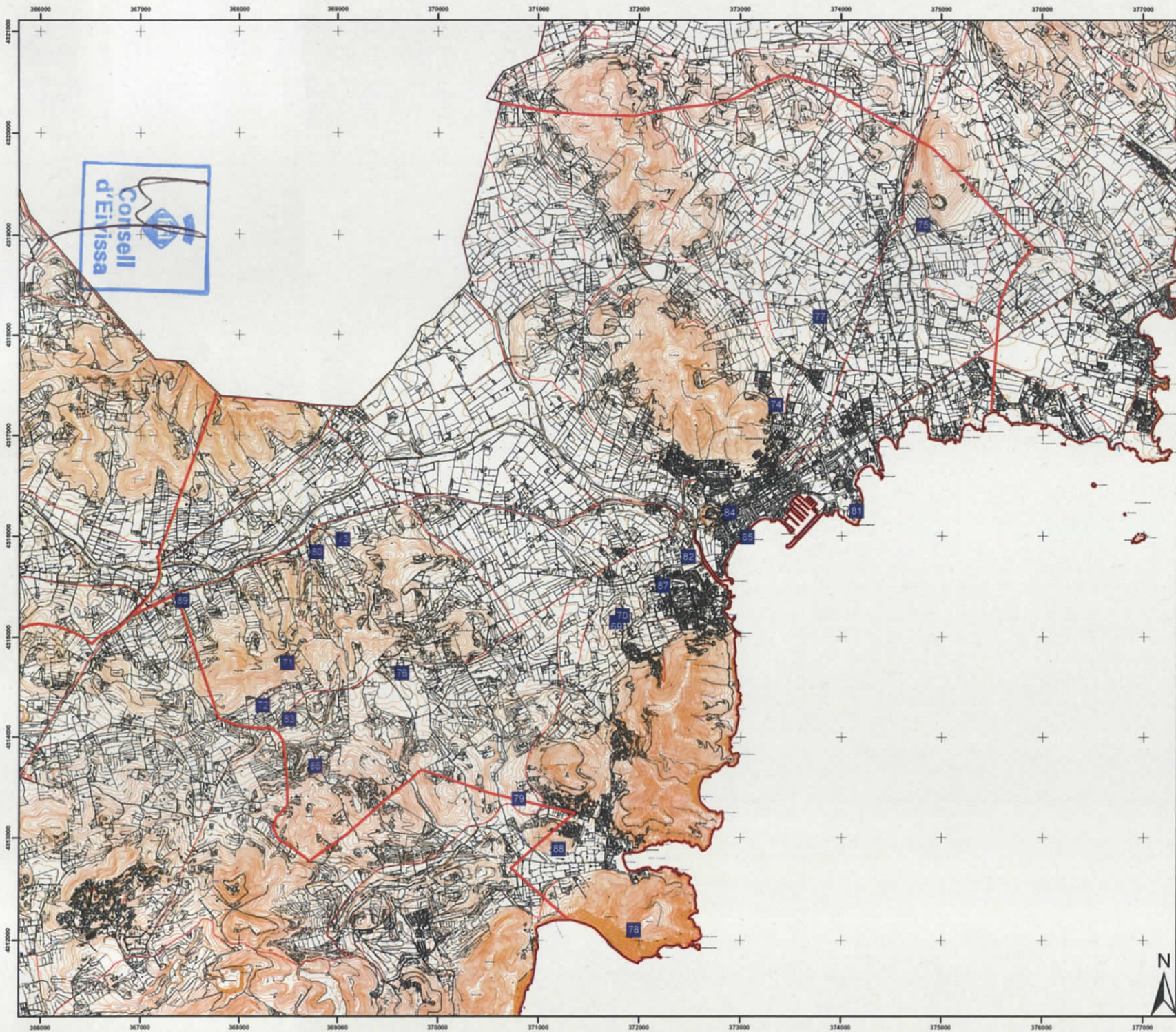
CATÀLEG MUNICIPAL DE PATRIMONI HISTÒRIC

Escala: 1:30.000	Jaciments arqueològics
Data: Octubre 2007	Parròquia: Santa Gertrudis

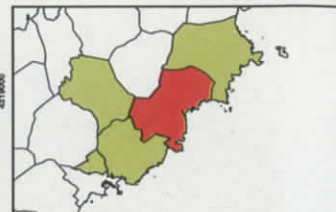


PLÀNOL
11

1187



AJUNTAMENT
DE SANTA EULÀRIA DES RIU



Jaciments arqueològics

- 69 Ca N'Armat 1
- 70 Ca N'Armat 2
- 71 Ca Na Marca 1
- 72 Can Durban 2
- 73 C an Guasch
- 74 Can Marc
- 75 Can Pep Pins
- 76 Can Pere Mari
- 77 Can Toni de Ca Na Marina
- 78 Cap des Llibrell 1
- 79 Sense nom
- 80 La Colina
- 81 Punta de s'Esglesia Vella
- 82 Sa Raconada
- 83 Sa Tanqueta
- 84 Santa Eulària 1
- 85 Santa Eulària 2
- 86 Ses Planes d'en Toniet
- 87 Siesta
- 88 Sa Vinya 1
- 89 Ca N'Andreu Fita

**CATÀLEG MUNICIPAL DE
PATRIMONI HISTÒRIC**

Escala: 1:35.000	Jaciments arqueològics
Data: Octubre 2007	Parròquia: Santa Eulària


PLÀNOL
12

188



AJUNTAMENT DE SANTA EULÀRIA DES RIU



Jaciments arqueològics

- 90 Atzaró-1
- 91 Benisaid
- 92 Benisaid-2
- 93 Ca N'Andreuèr
- 94 Ca N'Andreuèr-2
- 95 Ca Na Martina
- 96 Can Mosson
- 97 Can Pep Jordi
- 98 Can Toni Andreuet
- 99 Can Toni d'en Pep Roques
- 100 Can Toni des Camp
- 101 Can Vicent d'en Gorg
- 102 Illa Rodona
- 103 Pou des Lleó
- 104 Sa Timba

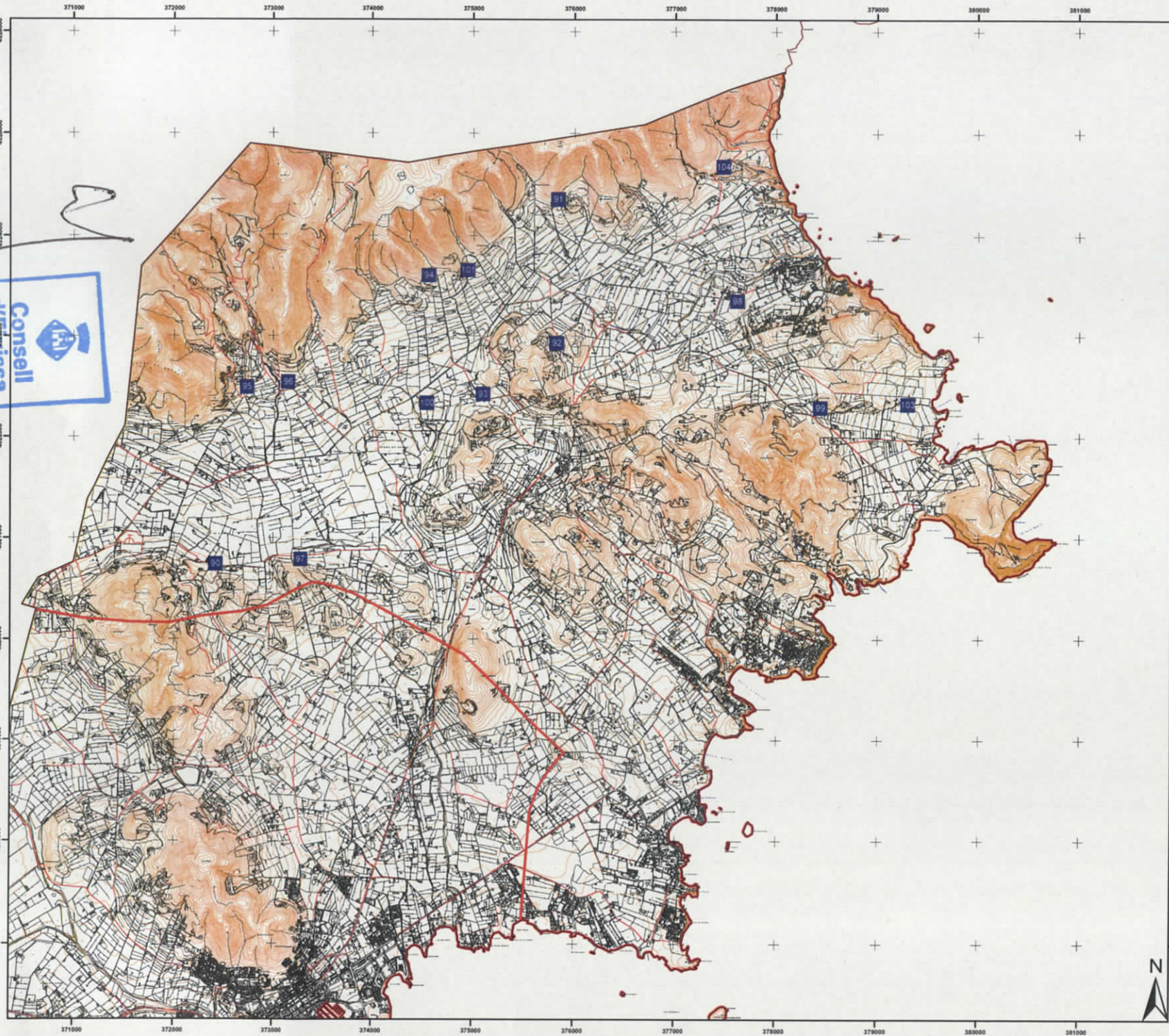
CATÀLEG MUNICIPAL DE PATRIMONI HISTÒRIC

Escala: 1:35.000 Jaciments arqueològics

Data: Octubre 2007 Parròquia: Santa Carles



PLÀNOL 13



01189



SECCIÓ 2.2.
Torres predials.

[Handwritten signature]



00190

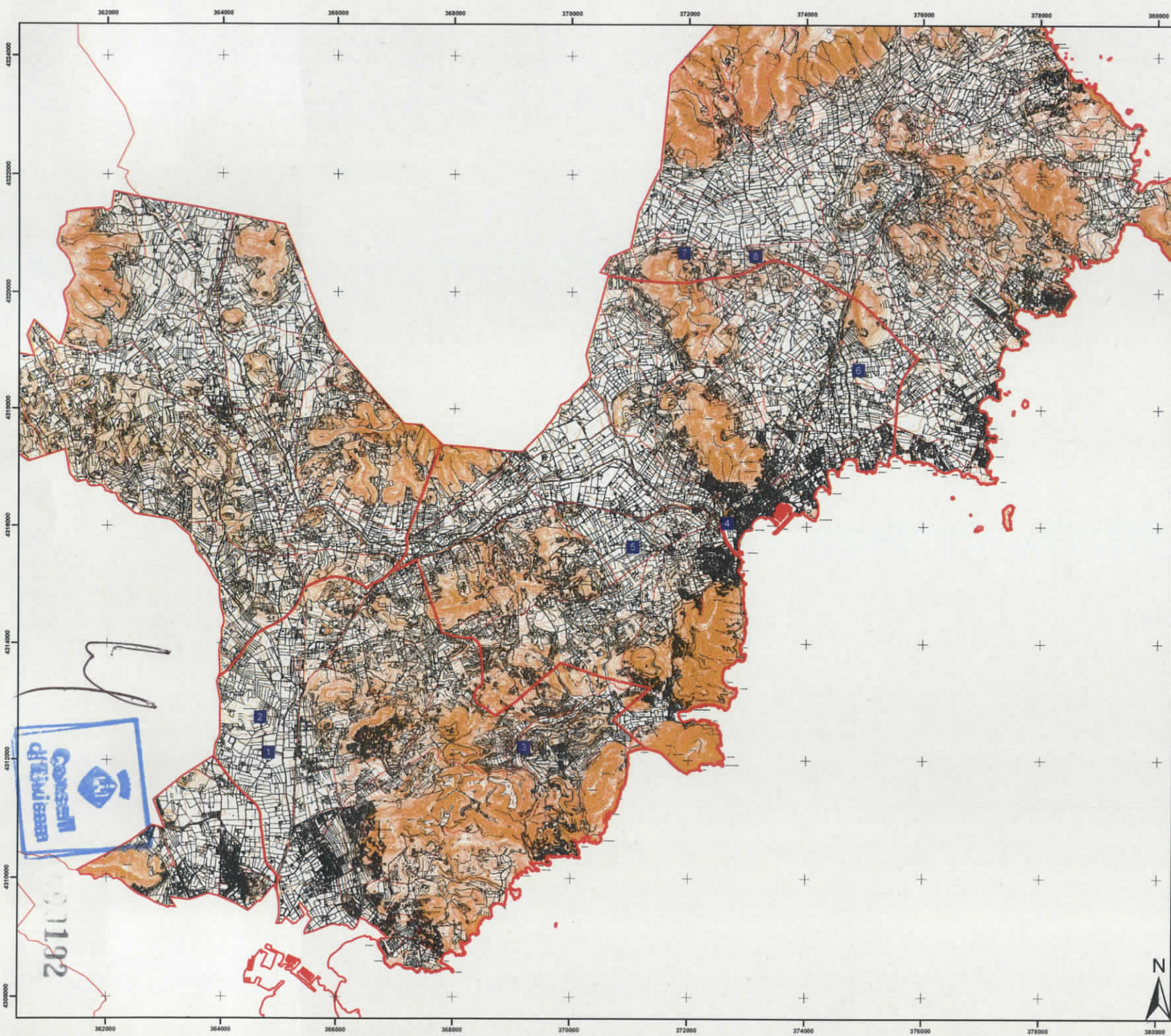
TORRES PREDIALS

1. Torre de ca n' Obrador
2. Torre de ca n' Espanyol
3. Torre de Cala Llonga
4. Torre des Molí d'Enmig
5. Torre de can Teuet
6. Torre de can Blanc
7. Torre de can Rieró
8. Torre de can Monserrat

[Handwritten signature]



1191



AJUNTAMENT
DE SANTA EULÀRIA DES RIU



Torres predials

- 1 Torre de Ca n'Obrador
- 2 Torre de Ca N'Espanyol
- 3 Torre de Cala Llonga
- 4 Torre des Moli d'en Mig
- 5 Torre de Can Teuet
- 6 Torre de Can Blanc
- 7 Torre de Can Rieró
- 8 Torre de Can Montserrat



1192

CATÀLEG MUNICIPAL DE PATRIMONI HISTÒRIC

Escala: 1:60.000
Torres predials

Data: Octubre 2007
Municipi: Santa Eulària

PLÀNOL
14



SECCIÓ 2.3.
Cases pageses.



00193

CASES PAGESES

PUIG D'EN VALLS

Can Negre 78

JESÚS

Ca n'Andreu	4	Can Puig	2
Ca n'Eloi	225	Can Rafalet de Baix	238
Ca na Cambralina/ Can Fornàs	208	Can Sord	230
Can Bernat/Can Lloses	194	Can Toni Bassetes de Jesús	204
Can Boter	245	Can Toni Rafalet/ Ca sa Iaia	244
Can Durban	9	Can Vic	229
Can Frigoles	206	Casa 10	10
Can Guillem	227	Casa 224	224
Can Jai	1	Casa 231	231
Can Lileta	242	Los Moralejos (ses Vinyes)	207
Can Manuel Rafalet/ Can Bernat	233	Puig Pullac	239
Can Pep d'en Toni Boter	5	Ses Planes	235
Can Porxo	3		

SANTA GERTRUDIS

Can Llätzer-can Sopes	73	Can Puig Trull/ca n' Esquerrer	240
Can Lluc d'en Forn/Jaume d'en Ramon	237	Can Rafalet de Dalt	241
Can Llucià de Fruitera	69	Can Senyora	248
Can Miquelí	243	Can Toni Miquelet	247
Can Pereta/can Bartomeu Gilbert	234	Es Serral	236
Can Planells	66	Ses Casetes de Dalt	223
Can Puig de Dins	70	Can Negre	78

SANTA EULÀRIA

Ca na Guasca	15	Can Pep d'en Prats	68
Ca na Marca	11	Can Pep de n'Aubarca	222
Ca na Maria de can Marí	195	Can Pep d'en Blai	75
Ca na Xica	60	Can Pep Marí	42
Can Balàfia	12	Can Pere d'en Pere Jaume	193
Can Bet	220	Can Pere Jaume	14
Can Blai	72	Can Pere Macià	71
Can Blanc/Can Felip	61	Can Petit	16
Can Castelló	8	Can Planetes	76
Can Durbanet	6	Can Reiet	67
Can Felip	62	Can Sastre	40
Can Marc	221	Can Toni de n'Armat	13
Can Marc de sa Botiga	77	Can Toni de na Marina	65
Can Marí	198	Can Xico d'en Xomeu	7
Can Martí	74	Casa 228	228
Can Mosson de Baix	205	Casa 232	232
Can Pep d'en Costa	41		

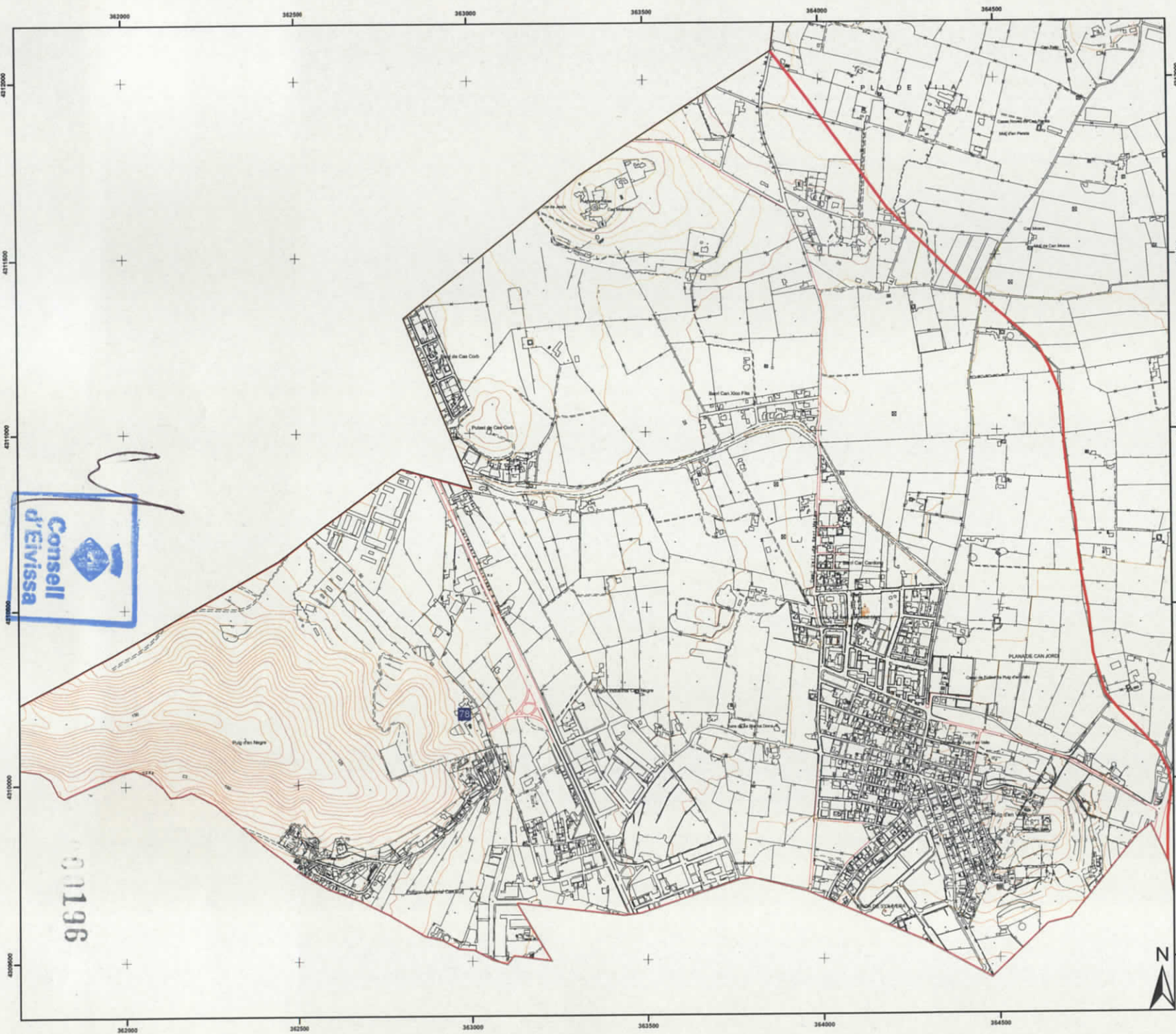


0194

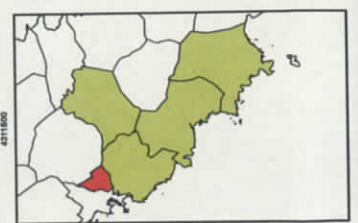
SANT CARLES

Ca n'Andreu	43	Can Roques	27
Ca n'Andreu Joan	213	Can Roques	56
Ca na Sastre	226	Can Salvador	25
Can Colomar	214	Can Sord	26
Can Cristòfol	39	Can Toni Andreuet	202
Can Gorg	24	Can Toni d'en Casetes	34
Can Guasc	215	Can Toni d'en Martina	22
Can Guillem	249	Can Toni d'en Perot	196
Can Jaumet	18	Can Toni d'en Sord de Dalt	218
Can Joan d'en Marc	49	Can Toni de na Ribes	219
Can Joan d'en Sastre	53	Can Toni de sa Caseta	246
Can Joan d'en Sord	35	Can Toni de sa Font	21
Can Joan d'en Talaies	29	Can Toni de sa Torre	47
Can Joan d'en Toni Mariano	203	Can Toni Joan	17
Can Joan de sa Barda	212	Can Torrent	23
Can Marc des Canar	52	Can Vicent d'en Fracesc	200
Can Mateu	20	Can Vicent d'en Pere	48
Can Miquel d'en Ferrer	59	Can Vicent de na Ribes	54
Can Montserrat	37	Can Vicent des Puig de Dalt	58
Can Pep Benissait	211	Can Vildo	197
Can Pep d'en Guillem	216	Can Xico Marge	55
Can Pep d'en Racó	51	Can Xomeu d'en Prats	28
Can Pep d'en Salvador	46	Can Xomeu d'en Salvador	30
Can Pep des Pla	36	Casa 5	50
Can Pere de sa Rota	217	Caseta 1	32
Can Perot d'es Canar	63	Caseta 2	33
Can Pins	199	Es Casalissos	31
Can Prats	64	Nucli d'Atzaró	19
Can Puig de Baix	57	S'Hort de Ca N'Andreuet	201
Can Racó-Can Vicent	44	Ses Cases Noves	210





00196



Cases pageses

78 Can Negre

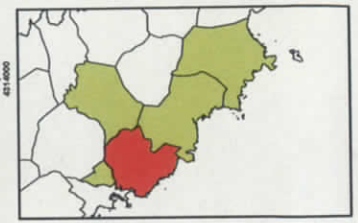
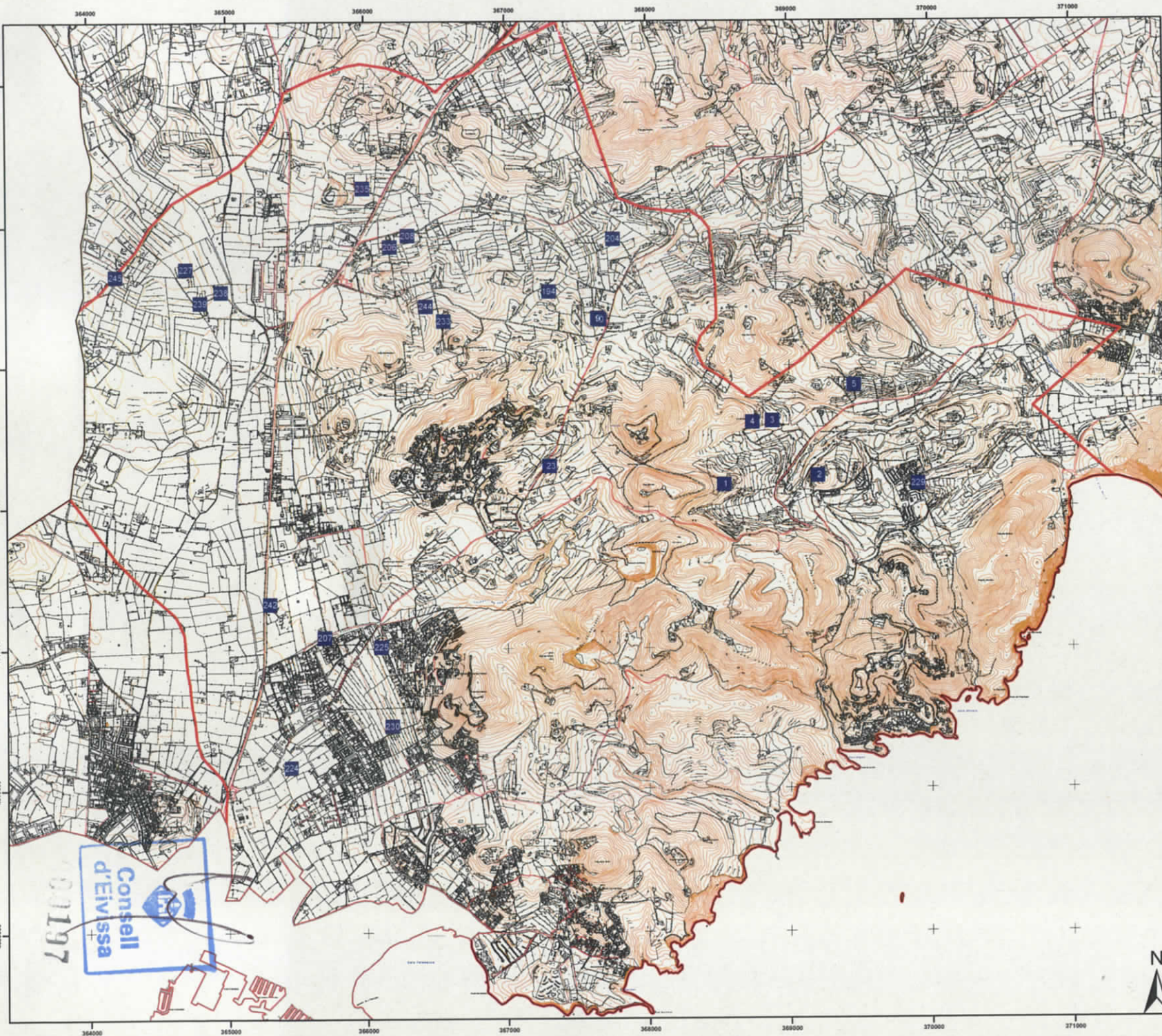
CATÀLEG MUNICIPAL DE PATRIMONI HISTÒRIC

Escala: 1:10.000 Cases pageses

Data: Octubre 2007 Parròquia Puig d'en Valls

PLÀNOL 15





Cases pageses

- 1 Can Jai
- 2 Can Puig
- 3 Can Porxo
- 4 Ca N' Andreu
- 5 Can Pep d'en Toni Boter
- 9 Can Durban
- 10 Casa 10
- 194 Can Bernat/Can Lloses
- 204 Can Toni Bassetes de Jesus
- 206 Can Frigoles
- 207 Los Moralejos
- 208 Ca na Cambralina/ Can Fomàs
- 224 Casa 224
- 225 Ca N'Eloi
- 227 Can Guillem
- 229 Can Vic
- 230 Can Sord
- 231 Casa 231
- 233 Can Manuel Rafelet/ Can Bernat
- 235 Ses Planes
- 238 Can Rafelet de Baix
- 239 Puig Pullet
- 242 Can Lileta
- 244 Can Toni Rafelet/ Ca Sa laia
- 245 Can Boter

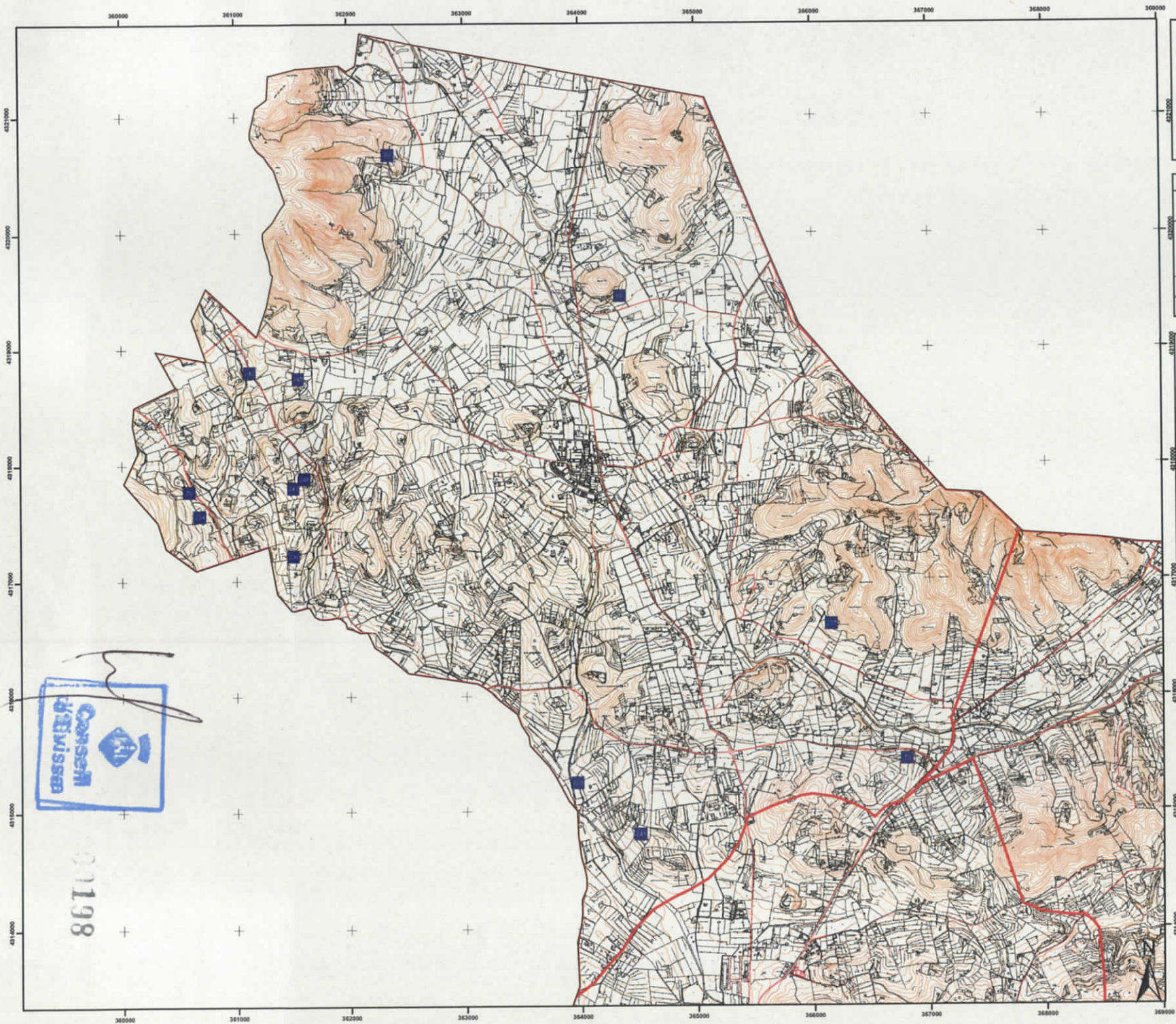
CATÀLEG MUNICIPAL DE PATRIMONI HISTÒRIC

Escala: 1:25.000 Cases pageses

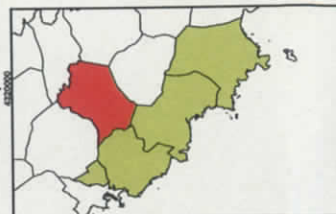
Data: Octubre 2007 Parròquia Jesús

PLÀNOL 16





AJUNTAMENT
DE SANTA EULÀRIA DES RIU



Cases pàgeses

- 66 Can Planells
- 69 Can Lluçia de Fruitera
- 70 Can Puig de Dins
- 73 Can Llätzer-can Sopes
- 223 Ses Casetes de Dalt
- 234 Can Pereta/ Can Bartomeu Gilbert
- 236 Es Serral
- 237 Can Lluç d'en Forn
- 240 Can Puig Trull/Ca N' Esquerrer
- 241 Can Rafalet de Dalt
- 243 Can Miqueli
- 247 Can Toni Miquelet
- 248 Can Senyora

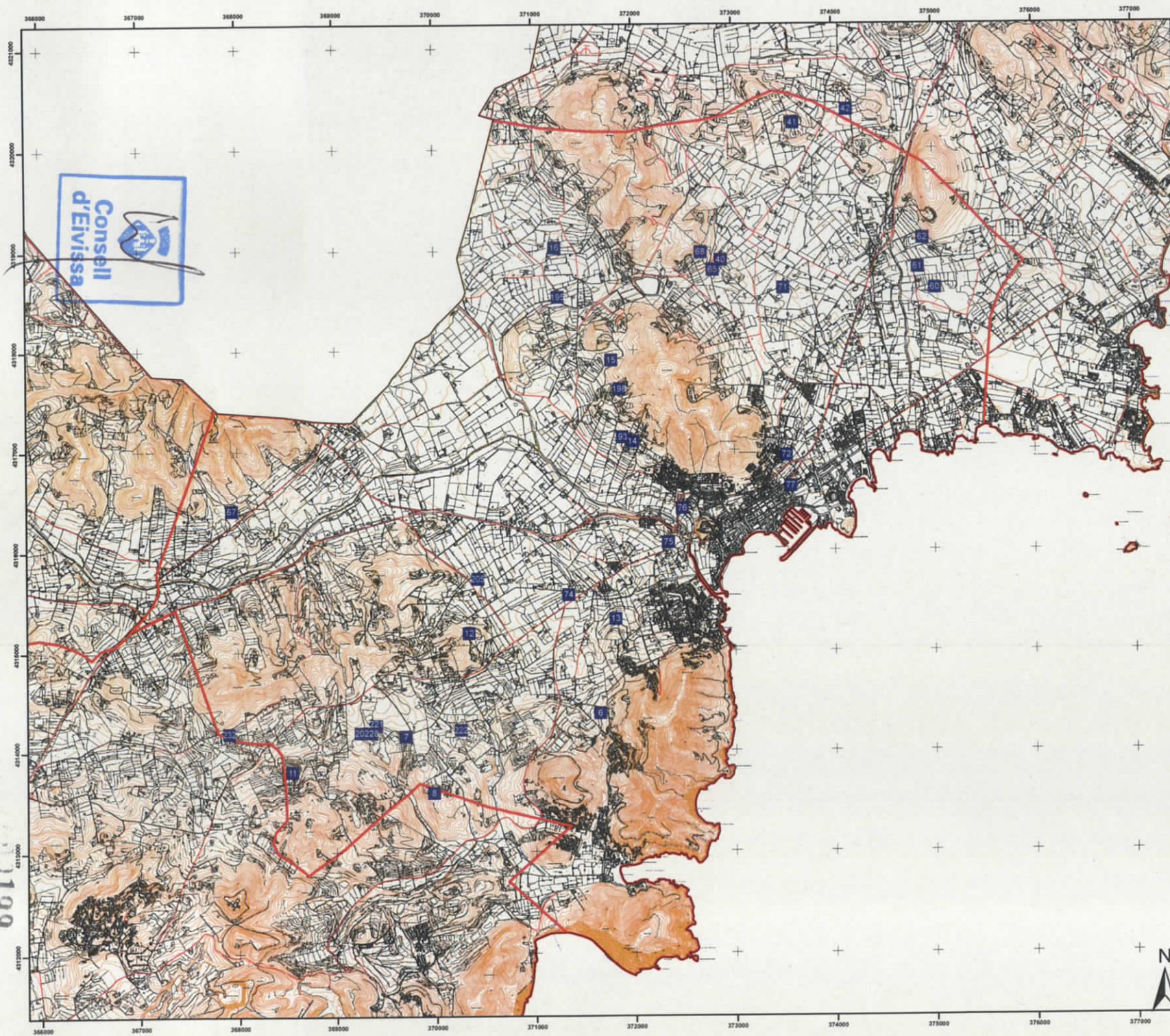


0198

CATÀLEG MUNICIPAL DE PATRIMONI HISTÒRIC

Escala:	1:30.000	Cases pàgeses
Data:	Octubre 2007	Parròquia Santa Gertrudis

PLÀNOL
17



AJUNTAMENT
DE SANTA EULÀRIA DES RIU



■ Cases pageses

- 6 Can Durbanet
- 7 Can Xico d'en Xomeu
- 8 Can Castelló
- 11 Ca Na Marca
- 12 Can Balaña
- 13 Can Toni de N'Armat
- 14 Can Pere Jaume
- 15 Ca na Guasca
- 16 Can Petit
- 40 Can Sastre
- 41 Can Pep d'en Costa
- 42 Can Pep Mari
- 60 Ca Na Xica
- 61 Can Blanc/Can Felip
- 62 Can Felip
- 65 Can Toni de Na Marina
- 67 Can Reiet
- 68 Can Pep d'en Prats
- 71 Can Pere Macià
- 72 Can Blai
- 74 Can Marti
- 75 Can Pep d'en Blai
- 76 Can Planetes
- 77 Can Marc de sa Botiga
- 193 Can Pere d'en Pere Jaume
- 195 Ca Na Maria de Can Mari
- 198 Can Mari
- 205 Can Mosson de Baix
- 220 Can Bet
- 221 Can Marc
- 222 Can Pep de N'Aubarca
- 228 Casa 228
- 232 Casa 232

CATÀLEG MUNICIPAL DE PATRIMONI HISTÒRIC

Escala: 1:35.000 Cases pageses

Data: Octubre 2007 Parròquia Santa Eulària

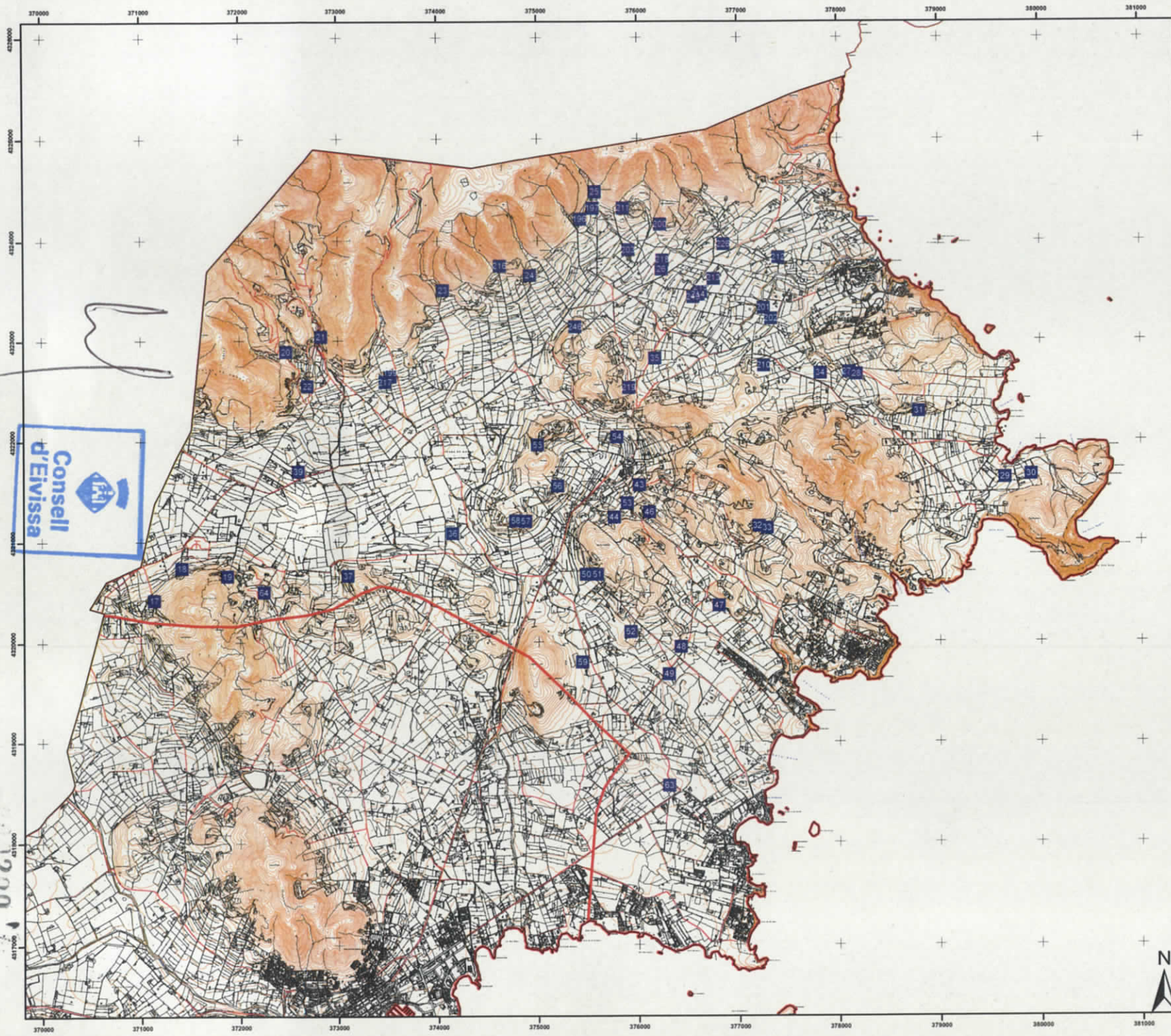


DUNA BALEARIS S.L.

PLÀNOL
18



01199



AJUNTAMENT
DE SANTA EULÀRIA DES RIU



Cases pàgines

- | | |
|----------------------------|--------------------------------|
| 17 Can Toni Joan | 52 Can Marc des Canar |
| 18 Can Jaumet | 53 Can Joan d'en Saatre |
| 19 Nucli d'Azaró | 54 Can Vicent de na Ribes |
| 20 Can Mateu | 55 Can Xico Marge |
| 21 Can Toni de sa Fort | 56 Can Roques |
| 22 Can Toni d'en Martina | 57 Can Puig de Baix |
| 23 Can Torret | 58 Can Vicent des Puig de Dalt |
| 24 Can Gorg | 59 Can Miquel d'en Ferrer |
| 25 Can Salvador | 63 Can Perot d'en Canar |
| 26 Can Sord | 64 Can Prats |
| 27 Can Roques | 196 Can Toni d'en Perot |
| 28 Can Xomeu d'en Prats | 197 Can Vido |
| 29 Can Joan d'en Taleies | 199 Can Pins |
| 30 Can Xomeu d'en Salvador | 200 Can Vicent d'en Francesc |
| 31 Es Casalissos | 201 S'Hort de Ca N'Andreu |
| 32 Caseta 1 | 202 Can Toni Andreu |
| 33 Caseta 2 | 203 Can Joan d'en Toni Mariano |
| 34 Can Toni d'en Casetes | 210 Ses Cases Noves |
| 35 Can Joan d'en Sord | 211 Can Pep Benissalt |
| 36 Can Pep des Pla | 212 Can Joan d'en Barda |
| 37 Can Montserrat | 213 Ca N'Andreu Joan |
| 38 Can Cristófol | 214 Can Colomar |
| 43 Ca N'Andreu | 215 Can Guasc |
| 44 Can Racó Can Vicent | 216 Can Pep d'en Guillem |
| 45 Can Pep d'en Salvador | 217 Can Pere de sa Rotja |
| 47 Can Toni de sa Torre | 218 Can Toni d'en Sord de Dalt |
| 48 Can Vicent d'en Pere | 219 Can Toni de Na Ribes |
| 49 Can Joan d'en Marc | 226 Ca Na Saatre |
| 50 Casa 50 | 246 Can Toni de sa Caseta |
| 51 Can Pep d'en Racó | 249 Can Guillem |



CATÀLEG MUNICIPAL DE PATRIMONI HISTÒRIC

Escala: 1:35.000 Cases pàgines

Data: Octubre 2007 Parròquia Sant Carles

PLÀNOL 19

1290

4

ELEMENTS DEL PATRIMONI HIDRÀULIC I MOLINS

PUIG D'EN VALLS

MOLINS FARINERS	
Molí de Puig d'en Valls	43
MOLINS AIGUADERS	
Molí de s'Olivera	69
Molí de can Noguera	70
Molí de sa Copa de Baix	71
Molí de can Jordi de Baix	73
Molí de can Besora	74
Molí de can Mosson	75
Molí de ca n'Aqüenza	76
Molí de can Tanqueta	77
Molí de can Toni Fita	83
Molí de can Bofí	84

JESÚS

MOLINS FARINERS	
Molí des Moliner	42
Molí de Talamanca	44
MOLINS AIGUADERS	
Molí de can Llombard	72
Molí de can Mosca	78
Molí de ses Cases Noves I	79
Molí de ses Cases Noves II	80
Molí de can Planes	81
Molí de can Bartomeu Bofí	82
Molí de sa Sènia Nova	85
Molí de ses Camarones de Dalt	86
Molí de ses Camarones de Baix	87
Molí de can Tití	88
Molí de can Lileta	89
Molí de ses Vinyes	90
Molí de can Cirer	91
Molí de can Cabrit	92
Molí de can Rafal	93
Molí de can Carabassó	94
Molí de n'Antonieta d'en Lluc	95
Molí de ses Torres	96
Molí de ca na Tona de Dalt	97
Molí de ca n'Espanyol	102
POUS I FONTS	
Pou d'en Durban	152
Pou d'en Lluís	187
Pou d'en Nadal	188
Pou des Ferrer	189
Pou de can Lloses	190
Pou de n'Escandell	191
Pou de can Manuel Rafalet	192
Pou d'en Porxo	193
Pou de s'Estanyol	194
SÈNIES	
Sènia de s'Hort de Jesús	2
Sènia des Poc Foc	3
ALJUBS	
Aljub de n'Andreu	7
Aljub de can Lloses	8



Aljub de ca na Fèlix	10
Aljub des Camp Roig	11
Aljub de can Bernat	12

SANTA GERTRUDIS

MOLINS FARINERS	
Molí d'en Riereta	41
MOLINS AIGUADERS	
Molí de ca na Trulla	100
Molí de can Casa Llarga	98
Molí de can Llucià	101
Molí de can Rubió	99
POUS I FONTS	
Font de cas Ramons	170
Font d'en Pintat	171
Font de Cutella	172
Font d'en Tanqueta	173
Pou d'en Tanqueta	174
Pou de s'Escanyacà	175
Pou d'en Ribes	176
Pou d'en Gatzara	177
Devora el Pou d'en Gatzara	178
Sa Fontassa/Font des Terç Gros	179
Font d'en Costa	180
Font d'en Miquelet	181
Pou d'en Joan Serra	182
Pou d'en Vicent Fontet	183
Pou de sa Font Patrona	184
Pou de sa Tanqueta	185
Pou des Cans	186
SÈNIES	
Sènia de s'Escanyacà	6

SANTA EULÀRIA

MOLINS FARINERS	
Molí de Baix	35
Molí d'en Marge (I)	36
Molí d'en Marge (II)	37
Molí de Dalt o d'en Planetes	38
Molí de can Ramon	39
Molí de Perella	40
MOLINS AIGUADERS	
Molí de can Reiet	103
Molí de can Joan Cosmi	104
Molí de can Jaume d'Albarca	105
Molí de can Vicent d'Albarca	106
Molí de can Xomeu d'en Martí	107
Molí de can Riera	108
Molí de can Pagès	109
Molí de ca na Sala	110
Molí de can Xico Marc	111
Molí de can Guasch I	112
Molí de can Guasch II	113
Molí de can Mates	114
Molí de ca n'Albarca	115
Molí de sa Vela	116
Molí de can Sala	117



0203

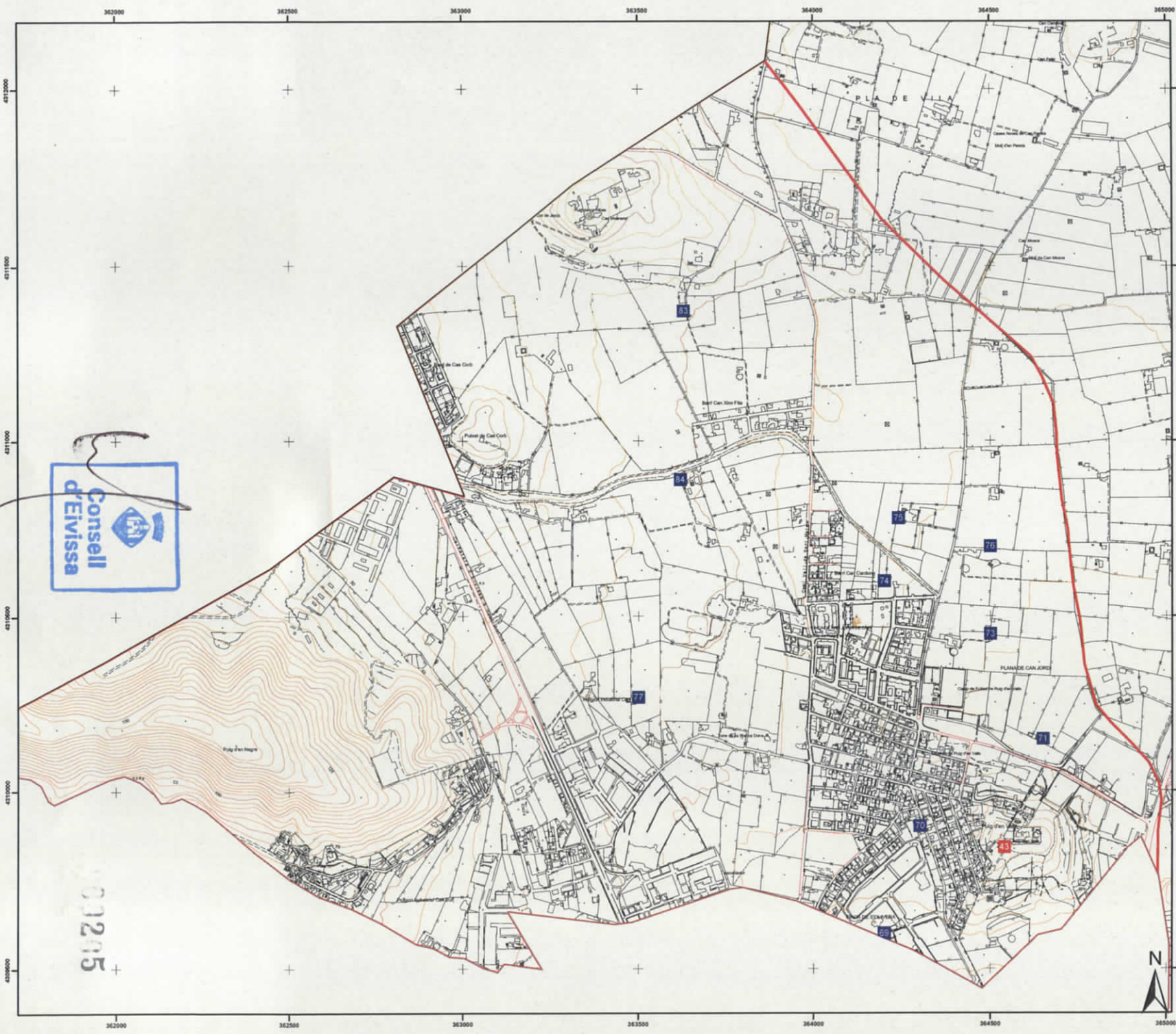
Molí de can Mosson de Baix	118
Molí de can Vicent d'en Pere d'en Xico	121
Molí de sa Rota	122
Molí de can Correu	125
POUS I FONTS	
Pou d'en Tur	145
Font d'en Lluna	146
Pou Vell	147
Pou de Baix	148
Pou de can Joan de s'Hisenda	149
Font des Ierns	150
Pou de Can Trull	151
Pou d'en Cardona	153
Font de Perella	154
Font d'en Planetes	155
SÈNIES	
Sènia de can Blanc	4
Sènia al canal d'en Durban	5

SANT CARLES

MOLINS FARINERS	
Molí d'en Blai Ros	45
Molí d'en Salvador	46
Molí d'en Xic Ros	47
MOLINS AIGUADERS	
Molí de s'Hort d'en Xic	119
Molí de can Joan de sa Cuina	120
Molí de can Pep des Pla	123
Molí de can Pep d'en Correu	124
Molí d'en Joan d'en Toni Andreu	126
POUS I FONTS	
Font d'Atzaró	156
Font d'en Prats	157
Font de Bonany	158
Font de Peralta	159
Font de can Pep Soldat	160
Font de Morna	161
Font des Verger de Dalt	162
Font des Verger de Baix	163
Pou Roig	164
Es Gorg des Figueral	165
Pou des Lleó	166
Font des Murtar	167
Font d'en Xico Sala	168
Sa Font Grossa	169
ALJUBS	
Aljub des Pujolet	9
Aljub de sa Raconada	13



00204



AJUNTAMENT
DE SANTA EULÀRIA DES RIU



Molins fariners

43 Molí de Puig d'en Valls

Molins aiguaders

- 69 Molí de s'Olivera
- 70 Molí de can Noguera
- 71 Molí de sa Copa de Baix
- 73 Molí de can Jordi de Baix
- 74 Molí de can Besora
- 75 Molí de can Mosson
- 76 Molí de ca n'Aquenza
- 77 Molí de can Tanqueta
- 83 Molí de can Toni Fita
- 84 Molí de can Bofill

CATÀLEG MUNICIPAL DE PATRIMONI HISTÒRIC

Escala: 1:10.000 Patrimoni hidràulic i molins

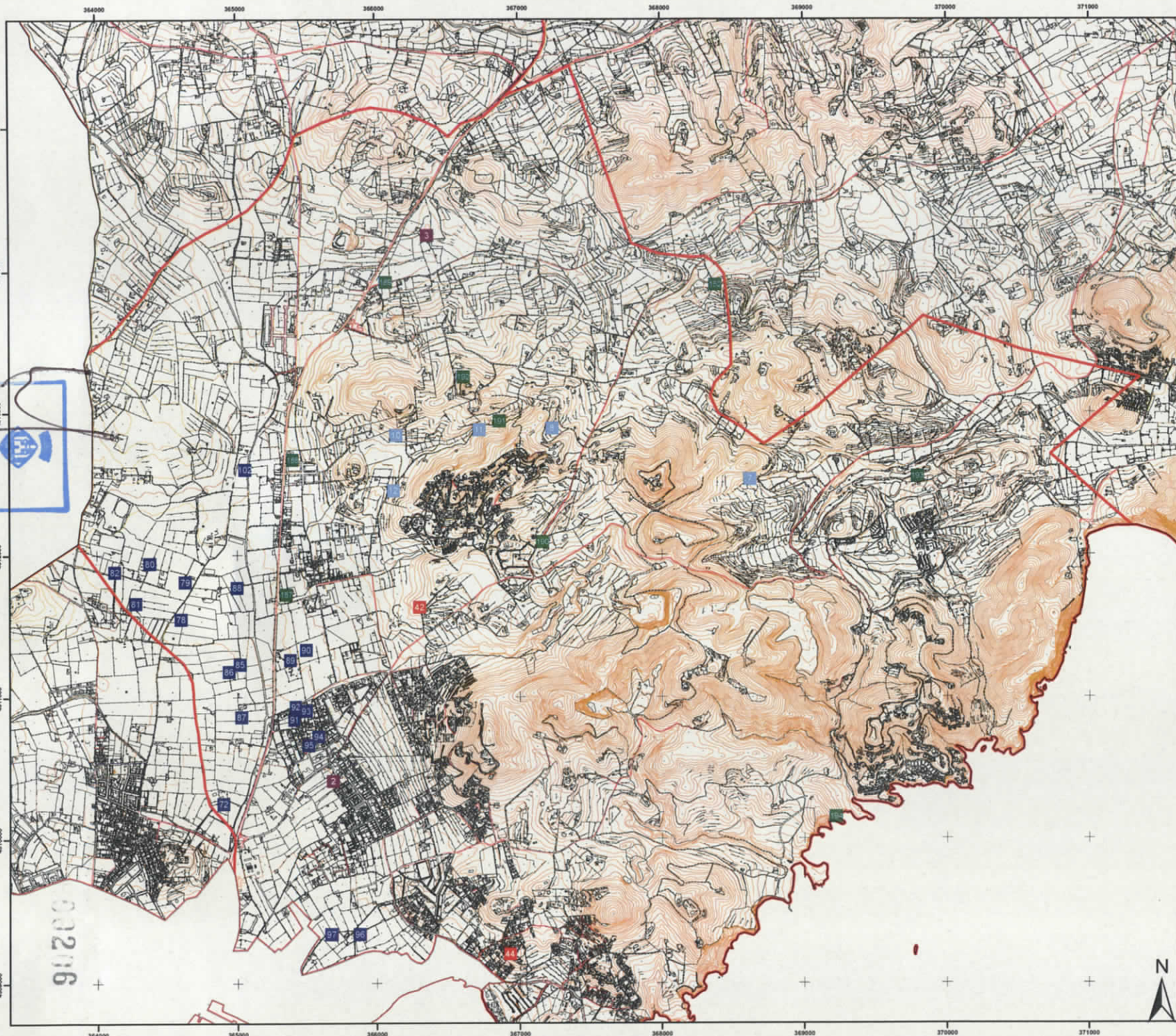
Data: Octubre 2007 Parròquia Puig d'en Valls



PLÀNOL
20



00205



AJUNTAMENT
DE SANTA EULÀRIA DES RIU



Molins fariners

- 42 Molí des Moliner
- 44 Molí de Talamanca

Molins aiguaders

- 72 Molí de can Llobard
- 78 Molí de can Mosca
- 79 Molí de ses Cases Noves(I)
- 80 Molí de ses Cases Noves (II)
- 81 Molí de can Planes
- 82 Molí de can Bartomeu Bofill
- 85 Molí de sa Sènia Nova
- 86 Molí de ses Camarones de Dalt
- 87 Molí de ses Camarones de Baix
- 88 Molí de can Txi
- 89 Molí de can Lleó
- 90 Molí de ses Vinyes
- 91 Molí de can Ciser
- 92 Molí de can Cabrit
- 93 Molí de can Rafel
- 94 Molí de can Carabassó
- 95 Molí de n'Antonieta d'en Lluc
- 96 Molí de ses Torres
- 97 Molí de ca na Tona de Dalt
- 102 Molí de ca n'Espanyol

Pous i fonts

- 152 Pou d'en Durban
- 187 Pou d'en Lluc
- 186 Pou d'en Nadal
- 189 Pou des Ferrer
- 190 Pou de can Lloes
- 191 Pou de n'Escardell
- 192 Pou de can Manuel Rafel
- 193 Pou d'en Porro
- 194 Pou de s'Estanyol

Sènies

- 2 Sènia de s'Hort de Jesús
- 3 Sènia des Poc Foc

Aljub

- 7 Aljub de n'Andreu
- 8 Aljub de Can Lloes
- 10 Aljub de Ca Na Felis
- 11 Aljub des Can Fing
- 12 Aljub de Can Bernat

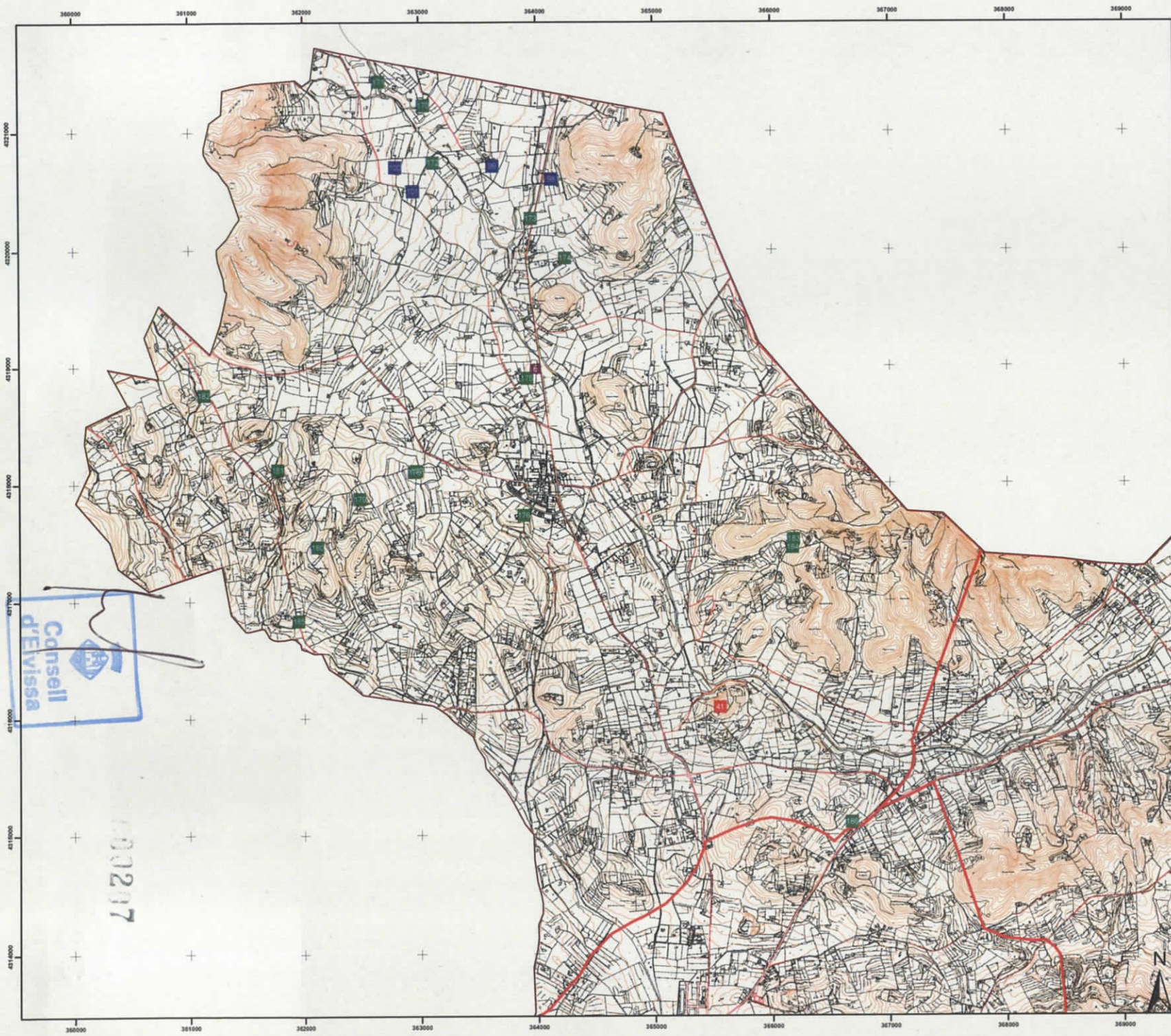
CATÀLEG MUNICIPAL DE PATRIMONI HISTÒRIC

Escala: 1:25.000	Patrimoni hidràulic i molins
Data: Octubre 2007	Parròquia Jesús

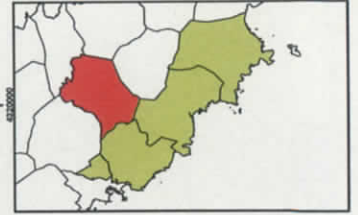

PLÀNOL 21
 DUNA BALEARIS S.L.

Consell
d'Alfonsa

00206



AJUNTAMENT
DE SANTA EULÀRIA DES RIU



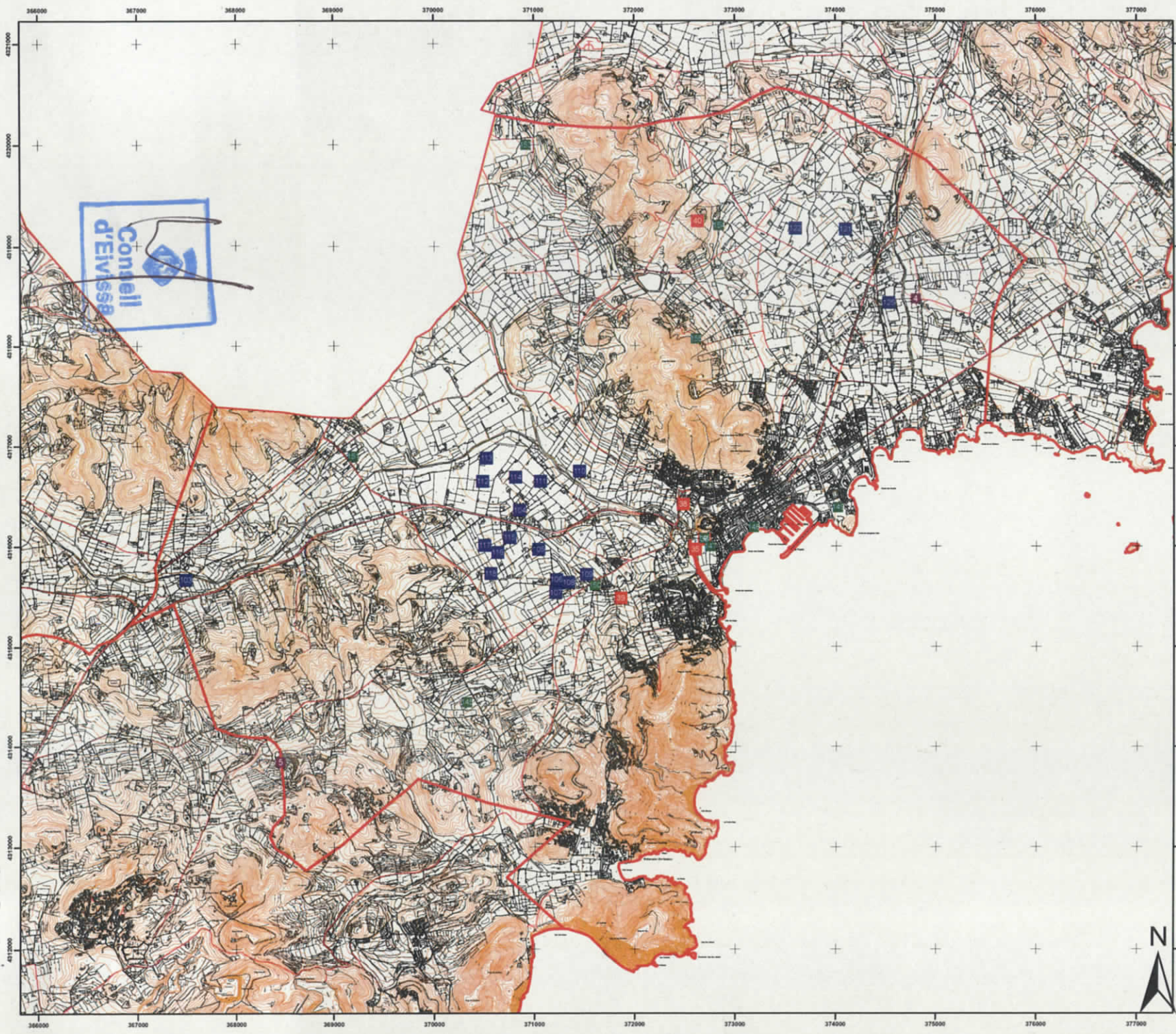
- **Molins fariners**
41 Moll d'en Riereta
- **Molins aiguaders**
98 Moll de Can Casa Larga
99 Moll de Can Rubió
100 Moll de Ca Na Trullà
101 Moll de can Lluçà
- **Pous i fonts**
170 Font de cas Ramons
171 Font d'en Pintat
172 Font de Cutella
173 Font d'en Tanqueta
174 Pou d'en Tanqueta
175 Pou de s'Escanyacà
176 Pou d'en Ribes
177 Pou d'en Gatzara
178 Devora el Pou d'en Gatzara
179 Sa Fontassa/Font des Terç Gros
180 Font d'en Costa
181 Font d'en Miquelot
182 Pou d'en Joan Sierra
183 Pou d'en Vicent Fontat
184 Pou de sa Font Patrona
185 Pou de sa Tanqueta
186 Pou des Cans
- **Sènies**
6 Sènia de s'Escanyacà

CATÀLEG MUNICIPAL DE PATRIMONI HISTÒRIC

Escala: 1:30.000	Patrimoni hidràulic i molins
Data: Octubre 2007	Parròquia Santa Gertrudis
PLÀNOL 22	
DUNA BALEARES S.L.	

Consell
d'Eivissa

100207



AJUNTAMENT
DE SANTA EULÀRIA DES RIU



- **Molins fariners**
 - 35 Moli de Baix
 - 36 Moli d'en Marge (I)
 - 37 Moli d'en Marge (II)
 - 38 Moli de Dalt o d'en Planetes
 - 39 Moli de can Ramon
 - 40 Moli de Perella
- **Molins aiguaders**
 - 103 Moli de can Relet
 - 104 Moli de can Joan Cosmi
 - 105 Moli de can Jaume d'Albarca
 - 106 Moli de can Vicent d'Albarca
 - 107 Moli de can Xorreu d'en Marti
 - 108 Moli de can Riera
 - 109 Moli de can Pagès
 - 110 Moli de ca na Sala
 - 111 Moli de can Xico Marc
 - 112 Moli de can Quasch (I)
 - 113 Moli de can Quasch (II)
 - 114 Moli de can Males
 - 115 Moli de ca n'Albarca
 - 116 Moli de sa Vella
 - 117 Moli de can Sala
 - 118 Moli de can Mossèn de Baix
 - 121 Moli de can Vicent d'en Pere d'en Xico
 - 122 Moli de sa Rota
 - 125 Moli de can Correu
- **Pous i fonts**
 - 145 Pou d'en Tur
 - 146 Font d'en Lluna
 - 147 Pou Vell
 - 148 Pou de Baix
 - 149 Pou de can Joan de s'Hisenda
 - 150 Font des Ierna
 - 151 Pou de Can Trull
 - 153 Pou d'en Cardona
 - 154 Font de Perella
 - 155 Font d'en Planetes
- **Sènies**
 - 4 Sènia de Can Blanc
 - 5 Sènia al canal d'en Durban

CATÀLEG MUNICIPAL DE PATRIMONI HISTÒRIC

Escala: 1:35.000 Patrimoni hidràulic i molins

Data: Octubre 2007 Parròquia Santa Eulària

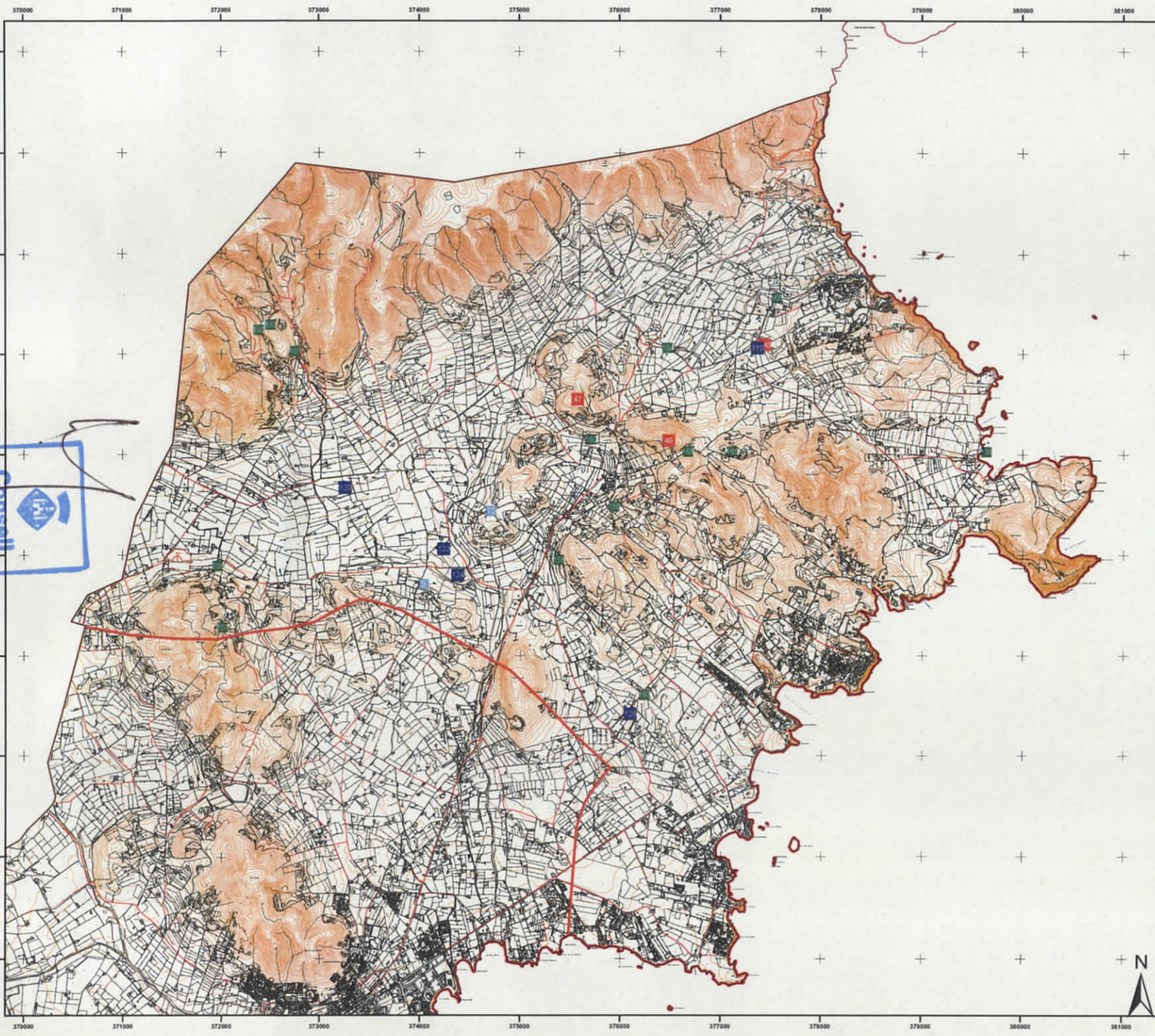
PLÀNOL

23

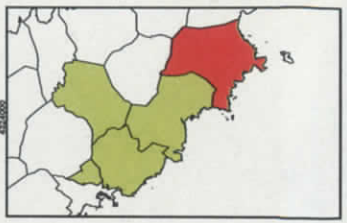
DUNA BALEARES S.L.



00298



AJUNTAMENT
DE SANTA EULÀRIA DES RIU



Molins fariners

- 45 Molí d'en Blai Ros
- 46 Molí d'en Salvador
- 47 Molí d'en Xic Roig

Molins aiguaders

- 119 Molí de s'hort d'en Xic
- 120 Molí de can Joan de sa Culna
- 123 Molí de can Pep des Pla
- 124 Molí de can Pep d'en Correu
- 126 Molí de can Joan d'en Torri Andreu

Pous i fonts

- 156 Font d'Alzard
- 157 Font d'en Prats
- 158 Font de Bonany
- 159 Font de Peralta
- 160 Font de can Pep Soldat
- 161 Font de Morra
- 162 Font des Verger de Dalt
- 163 Font des Verger de Baix
- 164 Pou Roig
- 165 Es Gorg des Figueral
- 166 Pou des Lleó
- 167 Font des Murter
- 168 Font d'en Xiao Sala
- 169 Sa Font Grossa

Aljubs

- 9 Aljub des Pujolet
- 13 Aljub de sa Raconada

CATÀLEG MUNICIPAL DE PATRIMONI HISTÒRIC

Escola: 1:35.000 Patrimoni hidràulic i molins

Data: Octubre 2007 Parròquia Sant Carles

PLÀNOL 24

DUNA BALEARES S.L.

00219



ALTRES ELEMENTS CATALOGATS

1. Teatre Espanya
2. Edifici vell de l'ajuntament de Santa Eulària
3. Urbanització can Pep Simó



00211

CATÀLEG DE PATRIMONI HISTÒRIC
DEL MUNICIPI DE SANTA EULÀRIA

Denominació	Teatre Espanya
Classificació	Arquitectura civil



Dades ubicació

Adreça	Carrer de Sant Jaume, 81 (Santa Eulària)
Parròquia	Santa Eulària

Protecció

Directius catàleg	Intervencions admissibles (categoria B)		Usos permesos	Qualsevol compatible amb la conservació dels seus trets bàsics
	Restauració	Permesa		
	Conservació	Permesa	Elements destacats a preservar	Façanes
	Consolidació	Permesa		
	Rehabilitació	Permesa		
	Reestructuració	En parts no bàsiques		

Datació, dades històriques

Segons el cadastre es va construir l'any 1915. En canvi, a la façana de l'edifici hi consta la data de 1926.

Dades descriptives

És un edifici que ocupa tot l'ample de l'illa de cases situada entre el carrer de Sant Jaume i el de Sant Vicent, però l'entrada principal és pel primer. La sala, que consta d'un bar com a primera dependència, disposa de pati de butaques, llotges voltant aquest pati, i un galliner superior amb bancs de fusta per seure. Darrere l'escenari hi ha uns vestuaris de petita grandària i tres portes que donen al carrer de Sant Vicent. La coberta de la sala és una volta, probablement d'estructura

**CATÀLEG DE PATRIMONI HISTÒRIC
DEL MUNICIPI DE SANTA EULÀRIA**

Denominació	Edifici vell de l'ajuntament de Santa Eulària
Classificació	Arquitectura civil



Dades ubicació

Adreça	Plaça d'Espanya (Santa Eulària)
Parròquia	Santa Eulària

Protecció

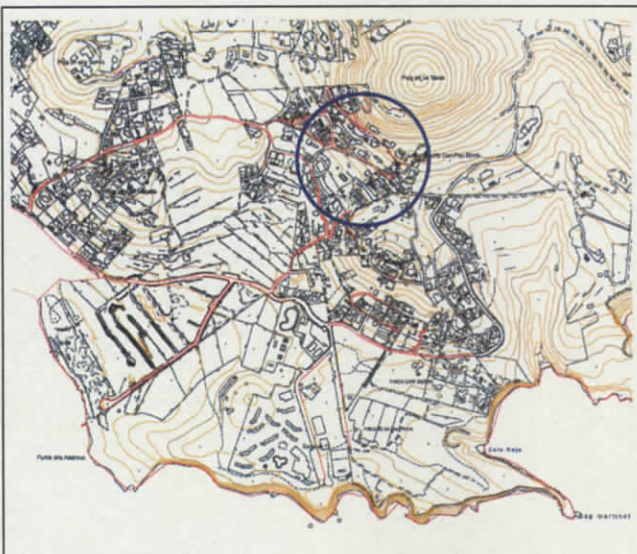

Directrius catàleg	Intervencions admissibles (categoria B)		Usos permesos	Qualsevol compatible amb la conservació dels seus trets bàsics
	Restauració	Permesa		
	Conservació	Permesa	Elements destacats a preservar	
	Consolidació	Permesa		
	Rehabilitació	Permesa		
	Reestructuració	En parts no bàsiques		

Datació, dades històriques

El que havia de ser el poble de Santa Eulària va ser dissenyat pels il·lustrats a les darreries del segle XVIII. Es va traçar un teixit urbà seguint una planta rectangular l'origen de la qual varen ser el carrer Sant Jaume (que era el camí d'anar a Sant Carles) i del passeig de s'Alamera, que tallaria el primer formant angle recte. Presidint el segon d'aquests eixos, el Passeig de s'Alamera, s'edificà un edifici públic destinat a ajuntament, quarter de la Guàrdia Civil i escola amb una plaça al seu davant, que és el que constitueix l'actual seu de l'ajuntament de Santa Eulària.

**CATÀLEG DE PATRIMONI HISTÒRIC
DEL MUNICIPI DE SANTA EULÀRIA**

Denominació	Urbanització can Pep Simó
Classificació	Arquitectura civil



Dades ubicació

Coordenades UTM	X: -	Y: -
Parròquia	Jesús	
Classificació sòl	Urbà	

Protecció

Directius catàleg	Intervencions admissibles (categoria B)		Usos permesos	Residencial, divulgació patrimonial i compatibles amb conservació
	Restauració	Permesa		
	Conservació	Permesa	Elements destacats a preservar	Els habitatges senyalats al plànol de detall i l'ambient i l'estètica global que defineixen l'obra de l'arquitecte
	Consolidació	Permesa		
	Rehabilitació	Permesa		
	Reestructuració	En parts no bàsiques		

Datació, dades històriques

Segle XX.

Dades descriptives

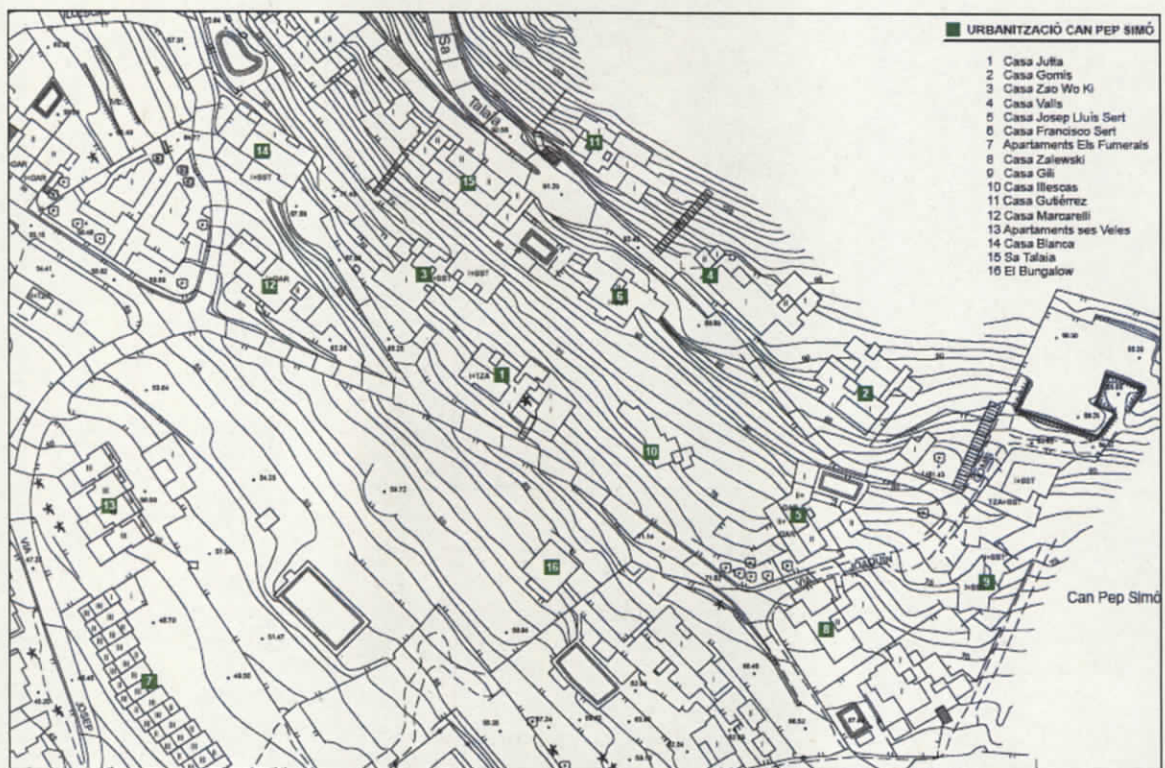
Urbanització situada a la vessant del Puig de la Talaia de Jesús orientada cap a la ciutat i les badies d'Eivissa i Talamanca. Es tracta d'una zona residencial d'habitatges unifamiliars les característiques més destacables de la qual són la pràctica absència de tanques divisòries entre les parcel·les, una trama viària sinuosa adaptada a la orografia i delimitada per murets de pedra baixos que incorporen l'enllumenat, i el manteniment de la vegetació forestal autòctona (pins i

arbusts silvestres, principalment) al voltant dels habitatges. Tant la urbanització com una part dels habitatges han estat projectats per l'arquitecte Josep Lluís Sert o per altres arquitectes contemporanis.

Referències bibliogràfiques

Guía de Arquitectura de Ibiza y Formentera (Islas Pitiusas). Elías Torres. Publicacions del Col·legi Oficial d'Arquitectes de Catalunya. 1981.
Sert: Arquitectura Mediterrànea. Maria Lluïsa Borràs. Ediciones Polígrafa, S.A.

Plànol detallat de la zona amb indicació de les edificacions més ressenyables.



00215