



Multisport World Championships


IBIZA
2023



INFO **CIUDADANA** DEL
CAMPEONATO DEL MUNDO DE
TRIATLÓN **IBIZA 2023**



Entre el 29 de abril y el 7 de mayo de 2023 organizamos en la isla de Ibiza el Campeonato del Mundo de Triatlón Multideporte y queremos que conozcas todos los detalles de las distintas competiciones y las afecciones o restricciones de circulación de vehículos que puedes encontrarte durante esa semana.



La colaboración ciudadana es vital en este importantísimo evento que traerá a la isla de Ibiza a más de 12.000 personas (deportistas, acompañantes, personal de la organización, medios de comunicación, etc.) de todo el mundo en temporada turística baja por lo que pedimos tu colaboración y paciencia.

La organización ha diseñado recorridos lo más sostenibles posibles con la circulación, pero es posible que puedas estar afectado por alguno de los cortes de las competiciones. Si es tu caso la mejor herramienta que podemos darte es la información y pedirte que observes atentamente la señalización que puedas ver en las zonas afectadas por los circuitos.

Esperamos que esta guía te ayude y agradecemos tu apoyo al deporte.

PARTE 01.

SANTA EULÀRIA DES RIU

Principales características de las competiciones en Santa Eulària des Riu:

- Las competiciones de Santa Eulària son las de Duatlón (carrera a pie, ciclismo en bici de carretera y carrera a pie) durante el fin de semana del 29-30 de abril y la competición de Acuatlón (natación y carrera a pie) para el lunes 1 de mayo.
 - La zona principal está ubicada en el centro de la población y tiene su zona de meta en paseo S´ Alamera con circuitos de carrera que pasan por la zona de Marina Santa Eulalia, paseo marítimo y calles contiguas.
 - La calle San Jaime entre la Plaza España (Ayuntamiento) y la carretera principal de Santa Eulària hasta el cruce con la carretera que va a Santa Gertrudis y San Miguel son el eje por el que transita el recorrido de ciclismo y que supondrá el corte de la circulación en los horarios que se disputen las diferentes competiciones.
 - La circunvalación por Santa Eulària por la calle Margarita Ankeremann estará operativa en todo momento y la rotonda del puente de Santa Eulària será practicable únicamente en las ventanas que lo permitan las competiciones en el sentido Cala Llonga o en el de subida hacia el barrio de las escuelas.
 - En el paseo marítimo, zona del puerto deportivo y un tramo de la Calle Salvador Camacho se ubica la carrera a pie. Se restringirá el paso de peatones en aquellas zonas que no dispongan de anchura suficiente o en cruces importantes, sin gran impacto para la circulación.
 - En la competición de Acuatlón las afecciones a tráfico son mínimas por estar ubicada la competición en la zona de la playa de Santa Eulària y la carrera a pie en zona paseo y puerto deportivo.
- * *Todas las entregas de medallas de las competiciones de Santa Eulària se ubican frente Ayuntamiento.*

DÍA 0. VIERNES 28 ABRIL

INAUGURACIÓN CAMPEONATO DEL MUNDO DE TRIATLÓN MULTIDEPORTE IBIZA 2023 EN SANTA EULÀRIA

Horarios con máxima afección a la circulación:

- **17:00 a 22:00** en zona Calle San Jaime y Plaza España con previsión de gran afluencia de público y deportistas que realizan desfile por calle principal.

DÍA 1. SÁBADO 29 ABRIL

COMPETICIÓN CAMPEONATO DEL MUNDO DE DUATLÓN SPRINT EN SANTA EULÀRIA

Horarios con máxima afección a la circulación:

- **8:00** Inicio de las competiciones de Grupos de Edad Sprint hasta las 11:15.
- **11:15** Inicio de las competiciones categorías Paratriatlón, Junior y Elite-Sub 23 hasta las 16:30.
- **16:45** Cierre de meta e inicio de las ceremonias de entrega de medallas.

DÍA 2. DOMINGO 30 ABRIL

COMPETICIÓN CAMPEONATO DEL MUNDO DE DUATLÓN ESTÁNDAR EN SANTA EULÀRIA

Horarios con máxima afección a la circulación:

- **8:00** Inicio de las competiciones de Grupos Edad distancia Estándar, hasta las 13:30.
- **13:30** Inicio de las competiciones categorías Paratriatlón, Junior y Elite-Sub 23 hasta las 16:30.
- **17:30** Cierre de meta y ceremonias de entrega de medallas categorías Relevé Mixto, Paratriatlón y Grupos de Edad Estándar, hasta las 18:30.

Máxima afección de las carreteras EI-200 (km. 1 al 6) y EI-300 (km5,5 al 8) por recorrido de ciclismo días 29 y 30 de abril.



- Plano general: amarillo recorrido de ciclismo y verde carrera a pie.




- Plano carrera a pie circuito élite.



- Plano zona de meta y área de transición élite.



- Plano zona de área de transición competiciones de grupos de edad.





- Plano general: verde circuito natación, azul área de transición y rojo carrera a pie.

▲ . FUNCIONAMIENTO DE LA ROTONDA DEL PUENTE DE SANTA EULÀRIA . 29-30 DE ABRIL

SÁBADO 29

Cerrada entre las 8:00 y las 16:45 con tres aperturas:

- Entre las 10:45 y 11:30
- Entre las 12:30 y 13:30
- Entre las 14:30 y 15:30

- **Apertura total de tráfico:** 16:45

DOMINGO 30

Cerrada entre las 8:00 y las 17:30 con dos aperturas:

- Entre las 12:30 y 13:30
- Entre las 15:30 y 16:00

- **Apertura total de tráfico:** 17:30



DÍA 3. LUNES 1 MAYO

INAUGURACIÓN CAMPEONATO DEL MUNDO DE ACUATLÓN EN SANTA EULÀRIA

Horarios con máxima afeción a la circulación:

- **10:00** Inicio de las competiciones de las categorías Elite-Sub 23, Junior y Paratriatlón.
- **11:00** Inicio de las competiciones de Grupos de Edad.
- **13:15** Ceremonias de entregas de medallas.
- **14:15** Cierre de meta.



PARTE 02.

SANT ANTONI DE PORTMANY

Principales características de las competiciones en Sant Antoni:

- Las competiciones de este municipio se ubican en zona Variades y Caló des Moro. En Sant Antoni se disputan dos competiciones: el duatlón cros (carrera de montaña y ciclismo en bicicleta de montaña) y el triatlón cros (natación, ciclismo en bicicleta de montaña, y carrera de montaña).
- Las dos competiciones se desarrollan principalmente por zonas de montaña de las cercanías de Atalaya de Sant Antoni, zona costera de Cala Gració y Punta Galera.
- La zona central con el área de transición y la meta está ubicada en zona Parking Ses Variades.
- La afección de circulación y estacionamiento se centra en las calles colindantes a la meta.



- Plano general: azul meta-área de transición, amarillo ciclismo BTT, verde carrera a pie 1 y rojo carrera a pie 2.

DÍA 4. MIÉRCOLES 03 MAYO

COMPETICIÓN CAMPEONATO DEL MUNDO DE DUATLÓN CROS EN SANT ANTONI

Horarios con máxima afección a la circulación:

- **11:00** Inicio de las competiciones con las categorías Junior, Paratriatlón, Elite-Sub23 y Grupos de Edad hasta finalización, con cierre de meta a las 20:15.
- **14:30** Ceremonias de entrega de medallas categorías Junior, Sub23, Elite y Paratriatlón.
- **20:30** Ceremonias de entrega de medallas Grupos de Edad.



- Plano zona de transición.

DÍA 5. VIERNES 05 MAYO

COMPETICIÓN CAMPEONATO DEL MUNDO DE TRIATLÓN CROS EN SANT ANTONI

Horarios con máxima afección a la circulación:

- **11:00** Inicio de las competiciones con las categorías Junior, Paratriatlón, Elite-Sub23 y Grupos de Edad hasta su finalización con cierre de meta a las 20:15
- **14:30** Ceremonias de entrega de medallas categorías Junior, Sub23, Elite y Paratriatlón.
- **20:15** Ceremonias de entrega de medallas Grupos de Edad.

* *Todas las entregas de medallas de las competiciones de Sant Antoni se ubican en zona de meta.*



• Plano general: azul meta-área de transición, verde natación, amarillo ciclismo BTT, rojo carrera a pie.



• Plano general: azul meta-área de transición, verde natación, amarillo ciclismo BTT, rojo carrera a pie.

PARTE 03.

EIVISSA

Principales características de las competiciones en Ibiza Ciudad:

- Las competiciones de este municipio se ubican en la zona de paseo de Figueretas, ciudad de Ibiza, Dalt Vila y zona de la Marina del puerto de Ibiza donde se sitúa la meta de la competición en la que se prevé mayor participación de todas las que integran el calendario de actividades de toda la semana.
- Las competiciones de este municipio son la de PTO (triatletas profesionales) el sábado 6 y los de Triatlón Larga Distancia y Aquabike Larga Distancia en la misma jornada, el domingo 7. Está formada por natación en el mar alrededor de la isla de las ratas, ciclismo de carretera y carrera a pie por asfalto con meta en la zona del martillo del puerto de Ibiza.
- Los accesos a Ibiza ciudad tendrán entradas alternativas no afectadas por el circuito de la competición y en avenidas principales se compaginará el uso de vehículos con la competición como sería el caso de la Avenida España.
- El circuito de ciclismo del domingo es que mayor afección provoca a la circulación de vehículos y tiene su recorrido por las siguientes zonas: salida de Ibiza ciudad por circunvalación E10 para tomar la carretera principal en dirección San Rafael en un circuito al que hay que dar dos vueltas de 56km cada una.



DÍA 6. SÁBADO 06 MAYO

COMPETICIÓN TRIATLETAS PROFESIONALES PTO EN EIVISSA

Horarios con máxima afección a la circulación:

- **8:00** Inicio de la competición hasta las 12:30 para el circuito ciclista y hasta las 14:00 que finalizan todas las competiciones de la jornada.
- **14:00** Ceremonias de entrega de medallas en el puerto de Ibiza.

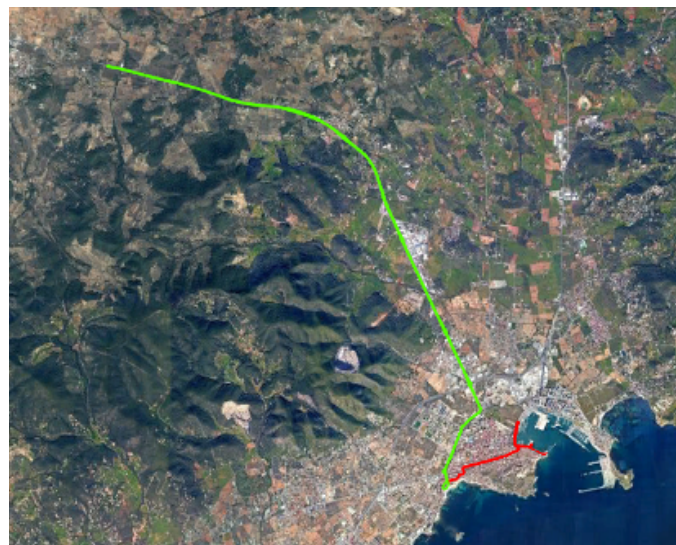
DÍA 7. DOMINGO 07 MAYO

COMPETICIÓN CAMPEONATO DEL MUNDO DE TRIATLÓN LARGA DISTANCIA Y AQUABIKE LARGA DISTANCIA EN EIVISSA

Horarios con máxima afección a la circulación:

- **8:00** Inicio de las competiciones hasta las 16:35 para el circuito ciclista y hasta las 21:15 con el cierre de meta para las calles de Ibiza ciudad con el recorrido de carrera a pie.
- **21:30** Inicio de las ceremonias de entrega de medallas en la discoteca Pachá.


* Todas las entregas de medallas de las competiciones en Eivissa se ubican en zona de meta (zona martillo del puerto de Ibiza).




- Plano general: verde ciclismo y, rojo carrera a pie.




• Plano general: verde natación, amarillo ciclismo y rojo carrera a pie.



• Plano zona Figueretas: azul boxes de bicicletas y verde zona de natación.



• Zona meta.



RUTAS ALTERNATIVAS Y CLAVES PARA LA CIRCULACIÓN DE VEHÍCULOS DURANTE EL CAMPEONATO DEL MUNDO DE TRIATLÓN MULTIDEPORTE IBIZA 2023

SANTA EULÀRIA

Fin de semana del 29-30 de abril durante todo el horario de competiciones

- **RUTA 1 (rojo):** Distancia 17km: Para ir de Ibiza a Santa Eulalia o viceversa.
—
- **CARRETERAS:** EI-300, EI-400, PMV-812-2, EI-300, PMV-810-2.
—
- **DESCRIPCIÓN:** Si vamos de Ibiza a Santa Eulalia tenemos libre la carretera principal de Santa Eulalia entre Ibiza y cruce carretera San Miguel (popularmente llamada cruce ladrillera), tomamos desvío hacia San Miguel, desvío en rotonda ITV para dirigirnos a rotonda San Juan, tomamos salida hacia San Juan, llegamos a rotonda junto restaurante Es Caliu y nos desviamos hacia Santa Eulalia, giramos en Materiales de Construcción Simón y llegamos a la rotonda de las escuelas situada en la circunvalación del pueblo con acceso al pueblo de Santa Eulalia por Calle Margarita Ankermann y posibilidad de seguir hacia San Carlos, Es Canar, etc... sin ninguna retención por la competición.

Si vamos de Santa Eulalia a Ibiza tenemos disponible la misma ruta en sentido inverso.

Si vamos a San Carlos utilizaremos la misma ruta pero sin desviarnos en rotonda de materiales de Construcción Simón siguiendo hacia arriba por la carretera de San Juan hasta llegar al cruce de Cana Pepeta donde tomaremos dirección San Carlos-Es Canar.

- **RUTA 2 (naranja):** Distancia variable. Para ir de San Rafael o San Antonio a Santa Eulalia o viceversa.
—
- **CARRETERAS:** C-731, PMV-812-2, EI-300, PMV-810-2.
—
- **DESCRIPCIÓN:** Si vamos de San Antonio o Sant Rafel a Santa Eulalia la mejor ruta es ir hasta la rotonda del hipódromo de San Rafael, seguir hasta rotonda Itv y ya continuar la ruta en rojo hasta Santa Eulalia.

Tenemos 14km de Sant Antoni hasta rotonda Itv y 8km más hasta Santa Eulalia.



Día 1 de mayo durante todo el horario de competiciones

Las afecciones para esta carrera son mínimas y la finalización es a las 14:15 por lo que recomendamos que para tener más movilidad aparque en zonas alejadas de la competición y sus calles anexas. Consulte el detalle de calles con afección en esta guía.

- Rutas 1 y 2 para llegar a Santa Eulalia durante el fin de semana del 29-30 de abril


SANT ANTONI

Día 3-5 de mayo durante todo el horario de competiciones

La movilidad puede verse afectada en las horas de salidas de colegios cercanos a la zona de Ses Variades por lo que es importante revise los cortes. La rotonda junto al restaurante Villa Manchega tendrá un paso controlado que puede tener retenciones en horas punta de la competición por lo que recomendamos evite, en la medida de lo posible, pasar por ese punto durante las jornadas de competición.

La rotonda situada en la zona alta de Sant Antoni que da acceso a Cala Salada y zona deportiva de Can Coix tendrá un carril menos de circulación de coches por lo que en horarios de recogida de niños/as de los colegios e instituto pueden provocarse retenciones. Si le es posible evite pasar por este punto entorno a las 13-15 horas.





EIVISSA, SANT ANTONI Y SAN JUAN

Días 6 y 7 de mayo durante todo el horario de competiciones

La jornada del domingo 7 de mayo es la de mayor afección por número de kilómetros y duración de la competición que tiene inicio y final en Eivissa pero que afecta a la circulación del municipio de Sant Antoni de forma considerable. La máxima afección sería durante el recorrido ciclista entre las 8:00 y las 16:35 por las carreteras del recorrido.

La carretera principal entre Ibiza-Sant Antoni El 600 dispondrá de un carril de circulación para vehículos y uno para ciclistas tanto la jornada del día 6 de mayo como la del día 7 de mayo por lo que la circulación por esta vía será más lenta de lo habitual. El tramo afectado será entre la rotonda de FECOEF en Ibiza y la rotonda situada en Avenida de Portmany justo antes del barrio de Can Tomàs a 4km de llegar a San Antonio. Durante todo el tramo en el que esta carretera comparte vía con el circuito ciclista, las rotondas no serán practicables.

Aunque esta vía posibilita la movilidad de los vehículos agradecemos si la usa lo mínimo posible para evitar posibles retenciones en la misma.



TRAMO 2 C-732 (4,7 km)

El ciclismo circula por carril izquierdo de cada sentido de la autovía permitiendo el tráfico por el carril derecho.

Rotondas cortadas al tráfico.

No permitido el giro de vehículos.


SANT RAFAEL

Día 7 de mayo durante todo el horario de competencias

- **RUTA 3 (lila):** Para ir de Sant Rafael o Sant Antoni a Ibiza o viceversa.

El pueblo de Sant Rafael tiene la posibilidad de ir hacia San Antonio por la vía habitual carretera EI-600 por el carril habilitado hasta llegar a rotonda de Can Tomás pero para ir a Ibiza tendrá que dirigirse hacia San Antonio 1,5k y tomar el primer cambio de sentido sobre la autovía para regresar hacia Ibiza por la carretera general pasando por arriba del túnel.

- Ruta 3 con Imagen cambio de sentido para dirigirse a Ibiza para vecinos de Sant Rafael.



- Dispositivo de acceso a Sant Rafael. En amarillo ciclistas en rojo vehículos.



- Plano de las tres posibilidades de entrada a Ibiza ciudad para todos los que vienen de la carretera de Sant Antoni: por desvío de entrada a Can Misses (lila), por rotonda Casas Baratas(rojo) y por rotonda Can Cifre (amarillo).



ROTONDA SOBRE E-20 (CAMBIO CARRIL 1)

En rotonda de entrada a Ibiza, el sentido salida del ciclismo pasa a circular por el carril izquierdo de la autovía mientras que el sentido entrada del ciclismo pasa a circular por el carril derecho de la autovía.

SAN MATEO, SANTA INÉS Y SAN MIGUEL

Día 7 de mayo durante todo el horario de competiciones

- **RUTA 4 (verde):** Distancia 5km. para ir de San Mateo a Santa Inés o San Antonio o viceversa.

La movilidad para los vecinos entre San Mateo y Santa Inés estará libre durante toda la competición por la carretera que va entre los pueblos por la carretera del norte. Los que quieran utilizar la carretera entre el cruce de Cas Ferrer y la carretera de Santa Gertrudis a San Mateo se lo encontrarán libre hasta llegar a ese cruce.

Los vecinos que quieran ir de Santa Inés a San Mateo o viceversa no tendrán problema en hacerlo por la carretera de Ses Marrades o por la carretera principal que sale a Cala Salada.



- **RUTA 5 (azul):**
Distancia 8km. para ir de San Mateo a San Miguel o viceversa.

La movilidad para los vecinos entre San Mateo y San Miguel estará libre durante toda la competición por la carretera que va entre los pueblos por la carretera que pasa por Can Soleites y que sale al cruce de Portixol. Desde allí pueden ir a Santa Gertrudis, San Juan, Ibiza o Santa Eulalia por las carreteras principales sin afección.

- **RUTA 6 (azul celeste):** Distancia 9km. para ir de Sant Antoni a Sant Rafel.

La movilidad para los vecinos entre Sant Antoni y Sant Rafel podrá ser por camí de Sa Vorera para enlazar por el camí de s´Olivera hasta el cruce con la carretera PMV-812-1 que va de Sant Rafel a Santa Inés y que enlaza directamente con el centro de Sant Rafel.



RECOMENDACIONES GENERALES

DÍAS 6-7 DE MAYO

- Se recomienda la circulación de vehículos durante todo el horario de afección del sábado y domingo 7 de mayo por la E-20 evitando en la medida de lo posible el uso de la E-10 aunque tiene pasos controlados en cada una de ellas.
- La movilidad de Ibiza hacia el Aeropuerto, San José, Santa Eulalia no están afectadas si se usa la E-20 como enlace. La carretera principal Ibiza-Santa Eulalia, Ibiza-San José e Ibiza-Aeropuerto no están afectadas en ningún punto de su recorrido.
- La movilidad de Sant Antoni a San José por la carretera principal no está afectada y puede ser una buena alternativa para llegar a Ibiza sin tener que utilizar el carril compartido con la carrera. Es una ruta más larga, pero sin ninguna posibilidad de retención.
- Los vecinos de Sant Antoni que quieran ir a Sant Rafel lo podrán hacer por el camí de Sa Vorera y enlazar con el camí de s´Olivera hasta el cruce con la carretera que va de Sant Rafel a Santa Inés o por la carretera general Sant Antoni-Ibiza por el carril habilitado y entrarán al pueblo por cruce habilitado frente a la gasolinera de Sant Rafel.
- Los vehículos que quieran acceder a Sant Rafel viniendo por la carretera de Ibiza a Sant Antoni no tendrán problema el día 6 de mayo pero el día 7 de mayo deberán continuar por el túnel hasta el cambio de sentido que se encuentran 1,5km después del pueblo de Sant Rafel y vuelven en dirección a Ibiza para entrar por el cruce habilitado de la gasolinera

- El camino viejo entre Puig d'en Valls y la rotonda del hipódromo no tiene ninguna afectación, pero encontrará cerrada la rotonda del hipódromo en todos los sentidos en el horario de la carrera de la jornada del domingo. Para estos vecinos, si desean ir a Santa Eulalia, la recomendación es que vaya por la carretera general Ibiza-Santa Eulalia.

- Los vecinos de Buscastell que vayan en dirección a San Mateo por la carretera de Forada se la encontrarán cerrada el domingo día 7 en el horario de competición desde el cruce con Camí Vell de Sant Mateu.

- Las personas que el día 7 de mayo tengan que acceder al puerto de Ibiza por la zona de embarque de carga o estación marítima de formentera tendrán posibilidad de retención entre las 11 y las 21h si acceden con vehículo. El acceso tendrá habilitado los dos carriles para circulación pero la zona de entrada sufre un estrechamiento. Si tiene viajes programados en ese horario recomendamos acceda con mayor antelación de lo habitual a la zona de embarque.

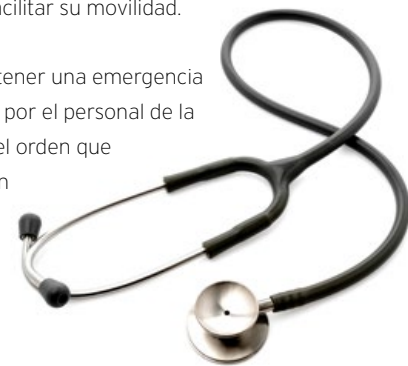
- Los vecinos de Santa Gertrudis que utilicen la carretera a San Mateo se la encontrarán cerrada desde el cruce con la carretera de Forada o cruce a Buscastell hacia San Mateo el domingo día 7.

- Este documento busca la información a todos los vecinos para que puedan organizar mejor sus traslados durante las jornadas de competición del Campeonato del Mundo y la organización realizará una labor de colocación de cartelera sobre la misma vía, los días previos a la competición, para que no tenga dudas respecto a las carreteras, fechas y horarios afectados.

- En muchas ocasiones el dejar un vehículo aparcado en un punto u otro de la vía le podrá facilitar su movilidad por lo que recomendamos su lectura.

- Para los vecinos de las áreas urbanas recomendamos evite el estacionamiento en zonas cercanas a las competiciones e infórmese de los parkings habilitados por los distintos Ayuntamientos y que puedan facilitar su movilidad.

- Aquellos vecinos que pudieran tener una emergencia de tipo médico serán atendidos por el personal de la organización y de las fuerzas del orden que actúen en la misma competición si fuera necesario.



Esperamos que esta guía haya podido resolver las principales dudas que puedas tener respecto a estas competiciones. En caso de querer ver tanto horarios como recorridos con mayor detenimiento, lo puede ver en la web de la competición www.ibizamultisport.org

iGracias por colaborar con el deporte!



PARKINGS. IBIZA



01. PARKING ES PRATET (DE PAGO)

<https://goo.gl/maps/M46Y1YXKodQg751b8>

02. PARKING ES GORG

<https://goo.gl/maps/XbwFJsqvXdWtRnc4A>

03. PARKING ES POU FRANC 2

<https://goo.gl/maps/gsbjnLPy5yJFUzpa6>

<https://goo.gl/maps/6XxJCeG6HW5V6hB9A>

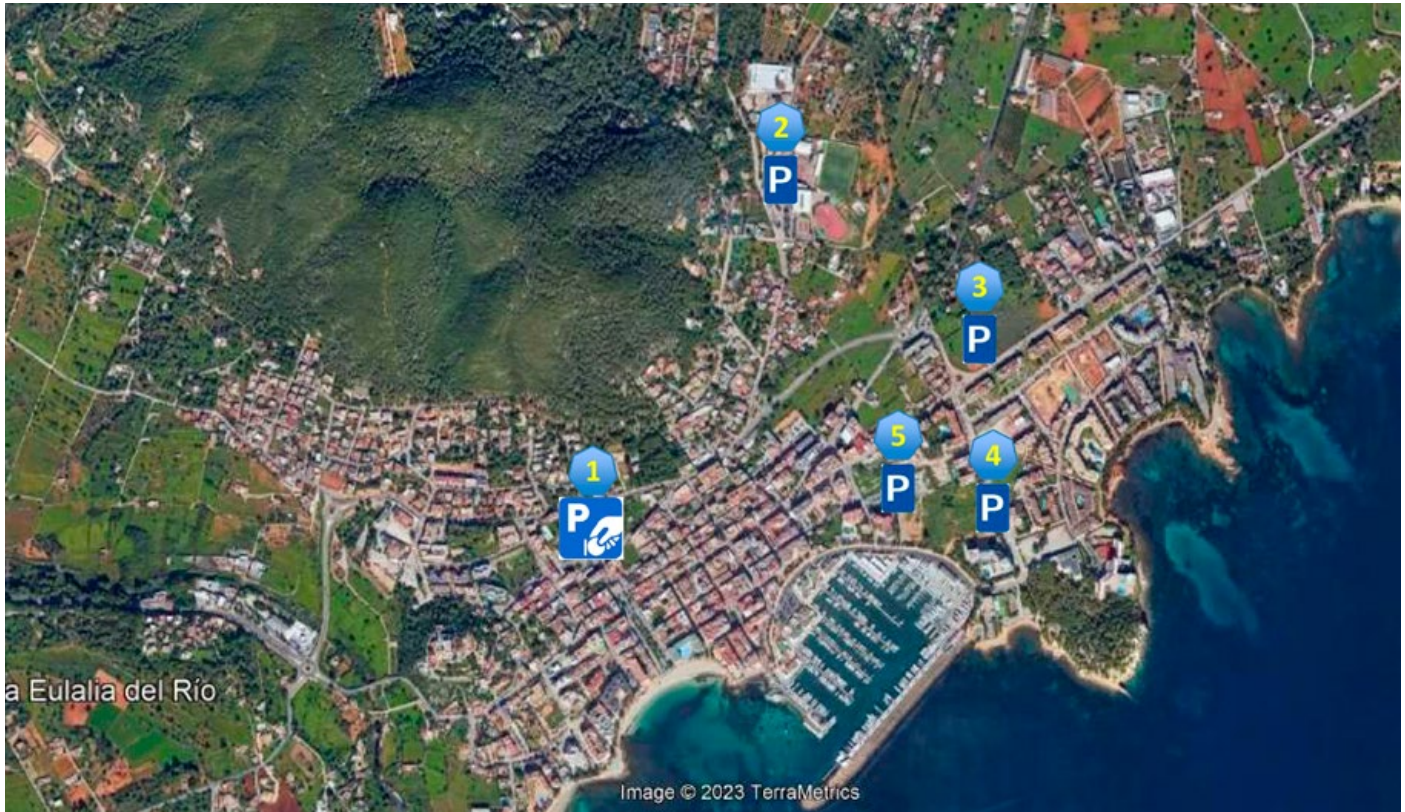
04. PARKING NEXT TO PARQUE DE S'ILLA

<https://goo.gl/maps/tCsm9w8PXzxBFEt56>

05. PARKING CAN MISSES SPORTS CENTER

<https://goo.gl/maps/TaxGcq1x2sJQqQtV6>

PARKINGS. SANTA EULALIA



01. PARKING GARAGE (DE PAGO)

<https://goo.gl/maps/MGLrwFx6zafzob519>

02. PARKING SPORTS CENTER

<https://goo.gl/maps/WQkbnqL8R1THgBu96>

03. PARKING JUNTO A LA RESIDENCIA CAN BLAI

<https://goo.gl/maps/AcACPPpopSgRMizT7>

04. PARKINGS JUNTO AL PALACIO DE CONGRESOS:


<https://goo.gl/maps/7hxmD7G3B74Ve4c76>

<https://goo.gl/maps/WPNZySL8CMB57jy8>

05. PARKING CAS CAPITÁ AREA

<https://goo.gl/maps/hjXk7Gjorn1HxgQn8>

PARKINGS. SAN ANTONIO



01. PARKING SAN ANTONIO PORT (DE PAGO)

<https://goo.gl/maps/3JMKf4exE9SBxh3f9>

02. PARKING DE SES ALAMERES

<https://goo.gl/maps/tuQdUr9X8gSuZQRE9>

03. PARKING JUNTO A LA ESTACIÓN DE AUTOBUSES

<https://goo.gl/maps/yVGrA18BoQMBHkkB6>

04. PARKING CALLE ALICANTE

<https://goo.gl/maps/fUcsaCFhyvKTCWXG9>

05. PARKING PISCINA CAN COIX

<https://goo.gl/maps/fUcsaCFhyvKTCWXG9>



SOSTENIBILIDAD.

BIEVENIDXS AL GOOD LOOP.

BUENO PARA EL PLANETA ES GOOD FOR YOU!

El Campeonato del Mundo de Triatlón Multideporte Ibiza 2023 se marcó el ambicioso reto de convertirse en uno de los eventos de triatlón más sostenibles que se han hecho hasta la fecha.

Aspiramos a obtener la **CERTIFICACIÓN DE ORO** de Sostenibilidad de la World Triathlon así como también queremos ser el **primer evento en Europa en certificarnos como Residuo Cero**.

¿QUÉ ES EL GOOD LOOP?

El Good Loop es un movimiento que manifiesta una invitación a comprometerse como marca, individuo o colectivo con una serie de acciones orientadas a la sostenibilidad y circularidad en el desarrollo de productos, eventos y actividades, entrando de esta manera en un loop positivo para personas y planeta.

La idea del Good Loop nace en FETRI para comunicar las acciones sostenibles realizadas en cada evento y se establece como un movimiento de inspiración en el mundo del deporte en general y del triatlón en particular.

En el Good Loop nos encantan los problemas, pero aún más las soluciones. No nos verás compartiendo noticias sobre la tragedia de los plásticos, pero sí de nuestras alternativas. :)

¿CÓMO ENTRA EL CAMPEONATO DEL MUNDO DE TRIATLÓN MULTIDEPORTE IBIZA 2023 EN EL GOOD LOOP?

1. APOSTAMOS POR EL RESIDUO CERO.

El Good Loop representa nuestro deporte, pero también nuestro compromiso por transicionar de una economía de usar y tirar a una economía circular.

El campeonato se está posicionando como #ZeroWaste y #PlasticFree. También está trabajando por ser el primer evento de esta magnitud en Baleares en cumplir con la pionera ley balear de residuos que exige la eliminación de productos de un solo uso en eventos deportivos.

Voluntarios & Staff x Residuo Cero:

- Recibirán botellas reutilizables de Ocean 52 y mochilitas de tela de algodón orgánico.
- Las camisetas y sudaderas son de algodón orgánico.
- Los picnics evitarán bolsas de un solo uso, productos en monodosis, envoltorios innecesarios y solo los bocatas irán en sobres de papel reciclado compostable. Además se ofrece un menú 30% vegano.
- El catering evitará plástico de un solo uso, sustituyéndolos con productos reutilizables.



Deportistas x Residuo Cero:

- Al llegar a Ibiza recibirán una botella de agua reutilizable como bienvenida a Ibiza y al Good Loop, junto con una mochilita de algodón reciclado.
- En los avituallamientos y zona de meta/recuperación, el agua y la bebida isotónica de 226ERS se proporcionará en vasos reutilizables.
- Si veis algunos deportistas bebiendo agua en latas de aluminio de la marca Ocean 52 es porque tienen la obligación por una normativa internacional de antidopaje que les obliga a beber de envases precintados.
- Estamos trabajando por garantizar que los bidones de ciclismo se puedan reutilizar en futuros eventos.
- El agua para los avituallamientos y zona de meta/recuperación la proporcionará Aqualia con un sistema pionero de suministro de agua que no genera residuos, con contenedores de agua y mangueras.
- Habrá diferentes contenedores de basura para asegurar una correcta separación de cualquier residuo generado durante el evento.

Marcas colaboradoras x Residuo Cero:

- Están trabajando por evitar productos de un solo uso, especialmente los de plástico.



2. CUIDAMOS DE LA BIODIVERSIDAD LOCAL

Entrar en el Good Loop es ir un paso más allá. Significa que tenemos que pensar en cómo podemos hacer que nuestro evento sea sinónimo de más saludable tanto para personas como para el planeta. Es pensar en cómo podemos ser regenerativos. Aportar valor y dejar una huella positiva en la isla.

Para promover la protección y preservación de la tierra y el mar de Ibiza estamos trabajando en 3 líneas de acción:

01. CÁLCULO DE LA HUELLA DE CARBONO

Estamos realizando el cálculo de la huella de carbono de este evento, incluyendo las emisiones de alcance 1, 2 y 3. Reconocemos que el impacto más grande de nuestro evento está vinculado a la huella de carbono que genera el viaje a la isla de cada uno de nosotros.

02. POSIDONIA OCEANICA

La Posidonia es uno de los seres vivos más longevos del planeta. Es una planta, con flores y frutos (no un alga). De hecho, es una de las plantas más extensas de las Islas Baleares. La Posidonia genera oxígeno y ayuda a que las aguas de las baleares sean tan transparentes y cristalinas.

Una hectárea de Posidonia puede secuestrar tanto carbono como 15 hectáreas del Amazonas. Pero la Posidonia tarda unos 100 años en crecer 1 cm y está sufriendo altos niveles de degradación.

Por ello, invitamos a que personas, entidades y marcas se unan al Good Loop y nos ayuden a hacer ruido sobre este tesoro del Mediterráneo.

03. LIMPIEZA DE PLAYA

Por la preservación de las costas ibicencas: **Jueves 4 de mayo.**

Organizamos esta limpieza no solo para recoger plásticos y basura que encontremos por la playa y mar, sino que creemos que es una buena oportunidad de sensibilizar sobre la importancia que tiene que protejamos los ecosistemas de los que dependemos.

3. CULTURA Y PERSONAS

No podemos pretender cambiar sin una transformación cultural, empezando por nosotros mismos. Este evento ha sido el inicio de un camino por querer mejorar lo que somos y lo que representamos. No tratamos de ser perfectos. Exploramos cómo innovar creando eventos que generen una huella positiva para personas y planeta.

Esto ha implicado muchos cambios con nuestros partners, con la comunidad local, con los recursos locales que se usan, ... Pero especialmente con los deportistas.

A veces conseguiremos ser disruptivos y romper con el *status quo*. Y a veces no. Pero seguiremos caminando en el Good Loop, apostando por el aprendizaje y evolución constante.

HAVE A GOOD LOOP!



EMAIL staff@ibizamultisport.org

WEB www.ibizamultisport.org



#MultisportWCHIbiza